

Схема границ размещения публичного сервитута









Объект: «Ул.2/п-д Анненки обл.больница перекладка у д.15»  
(наименование объекта)


Местоположение: Калужская область, г. Калуга  
Кадастровые кварталы: 40:26:000395  
Кадастровые номера земельных участков: -  
Система координат: МСК-40 (Зона 1);  
Каталог координат: Приложение 1  
Площадь сервитута: 410 кв.м.



Масштаб 1:1000

Условные обозначения

-  - Часть границы, местоположение которой определено при выполнении кадастровых работ
-  - Характерная точка границы, сведения о которой позволяют однозначно определить ее положение на местности
-  - Обозначение новой характерной точки
-  - Кадастровый номер земельного участка
-  - Часть границы, сведения ЕПРН о которой позволяют однозначно определить ее положение на местности
-  - Граница кадастрового квартала
-  - Ось газопровода
-  - Номер кадастрового квартала

Подпись:  Кадастровый инженер Чувашова О.В.  
Дата: 03 сентября 2024 г.



