











Схема границ размещения публичного сервитута
Объект: "Дворовые газопроводы по пер. Яченскому г. Калуга"
 (наименование объекта)



Местоположение: Калужская область, г. Калуга, переулок Яченский
 Кадастровые кварталы: 40:26:000256
 Кадастровые номера земельных участков: 40:26:000256:350
 Система координат: МСК-40, зона 1
 Каталог координат: Приложение 1
 Площадь сервитута: 204 кв.м.

Масштаб 1:1500

Условные обозначения:

-  - граница контура публичного сервитута;
-  - характерная точка границы публичного сервитута;
-  - обозначение характерной точки границы публичного сервитута;
-  - границы кадастрового квартала;
-  - номер кадастрового квартала;
-  - граница земельных участков, сведения о которых внесены в ЕГРН;
-  - обозначение кадастрового номера земельных участков, сведения о которых внесены в ЕГРН;
-  - граница объектов капитального строительства, сведения о которых внесены в ЕГРН;
-  - обозначение кадастрового номера объектов капитального строительства, сведения о которых внесены в ЕГРН;
-  - ось газопровода.



Подпись _____ "07" июля 2025 г.
 Место для отпечатка (подписи) лица, составившего описание местоположения границ объекта

THE UNIVERSITY OF CHICAGO

Faint, illegible text, possibly bleed-through from the reverse side of the page. The text is arranged in several paragraphs and is mostly illegible due to fading and low contrast.

Additional faint, illegible text at the bottom of the page, continuing the document's content.