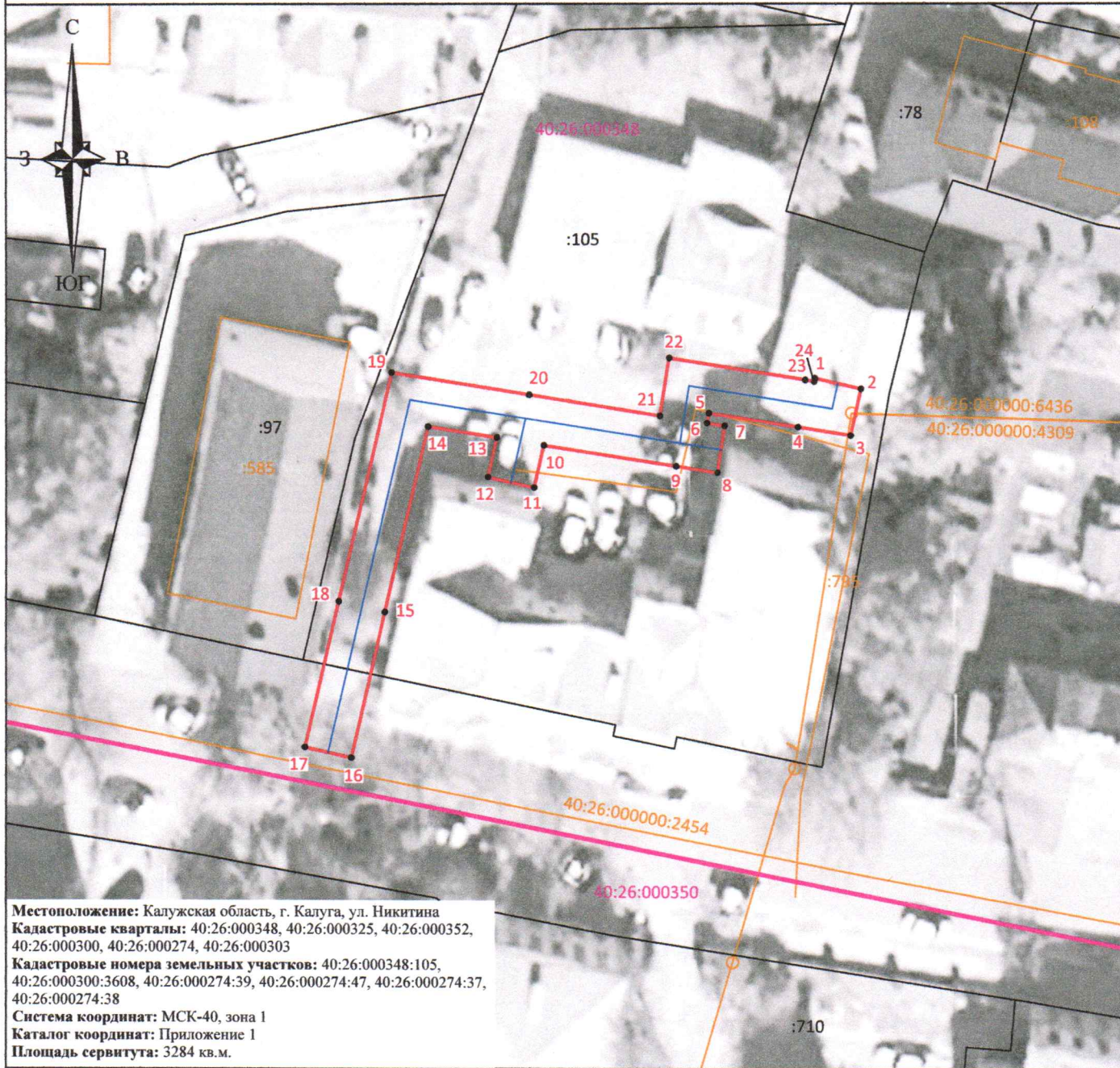


Схема границ размещения публичного сервитута

Объект: "Дворовые газопроводы по ул. Никитина г. Калуга"

(наименование объекта)











Лист 1



Местоположение: Калужская область, г. Калуга, ул. Никитина
Кадастровые кварталы: 40:26:000348, 40:26:000325, 40:26:000352,
 40:26:000300, 40:26:000274, 40:26:000303
Кадастровые номера земельных участков: 40:26:000348:105,
 40:26:000300:3608, 40:26:000274:39, 40:26:000274:47, 40:26:000274:37,
 40:26:000274:38
Система координат: МСК-40, зона 1
Каталог координат: Приложение 1
Площадь сервитута: 3284 кв.м.

Масштаб 1:500

Условные обозначения:

-  - граница контура публичного сервитута;
-  - характерная точка границы публичного сервитута;
-  - обозначение характерной точки границы публичного сервитута;
-  - границы кадастрового квартала;
-  - номер кадастрового квартала;
-  - граница земельных участков, сведения о которых внесены в ЕГРН;
-  - обозначение кадастрового номера земельных участков, сведения о которых внесены в ЕГРН;
-  - граница объектов капитального строительства, сведения о которых внесены в ЕГРН;
-  - обозначение кадастрового номера объектов капитального строительства, сведения о которых внесены в ЕГРН;
-  - ось газопровода.



Подпись

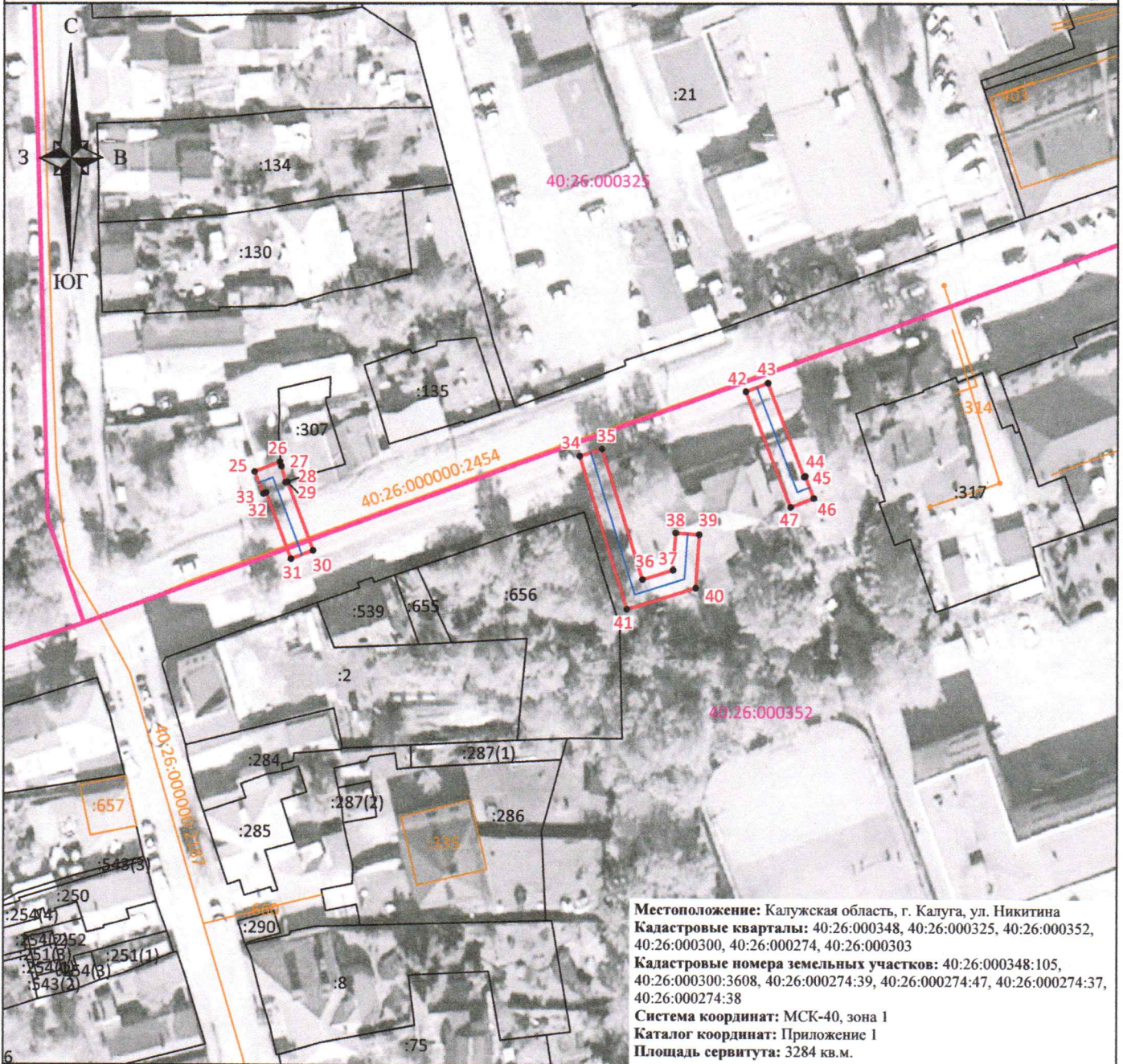
Место для оттиска печати (при наличии) лица, составившего описание
 "14" июля 2025 г.
 местооположения границ объекта

Схема границ размещения публичного сервитута

Объект: "Дворовые газопроводы по ул. Никитина г. Калуга"

(наименование объекта)










Лист 2



Местоположение: Калужская область, г. Калуга, ул. Никитина
 Кадастровые кварталы: 40:26:000348, 40:26:000352, 40:26:000352, 40:26:000325, 40:26:000352, 40:26:000300, 40:26:000274, 40:26:000303
 Кадастровые номера земельных участков: 40:26:000348:105, 40:26:000300:3608, 40:26:000274:39, 40:26:000274:47, 40:26:000274:37, 40:26:000274:38
 Система координат: МСК-40, зона I
 Каталог координат: Приложение I
 Площадь сервитута: 3284 кв.м.

Масштаб 1:1000

Условные обозначения:

-  - граница контура публичного сервитута;
-  - характерная точка границы публичного сервитута;
-  - обозначение характерной точки границы публичного сервитута;
-  - границы кадастрового квартала;
-  - границы земельных участков, сведения о которых внесены в ЕГРН;
-  - обозначение кадастрового номера земельных участков, сведения о которых внесены в ЕГРН;
-  - граница объектов капитального строительства, сведения о которых внесены в ЕГРН;
-  - обозначение кадастрового номера объектов капитального строительства, сведения о которых внесены в ЕГРН;
-  - ось газопровода.



Подпись

"14" июля 2025 г.

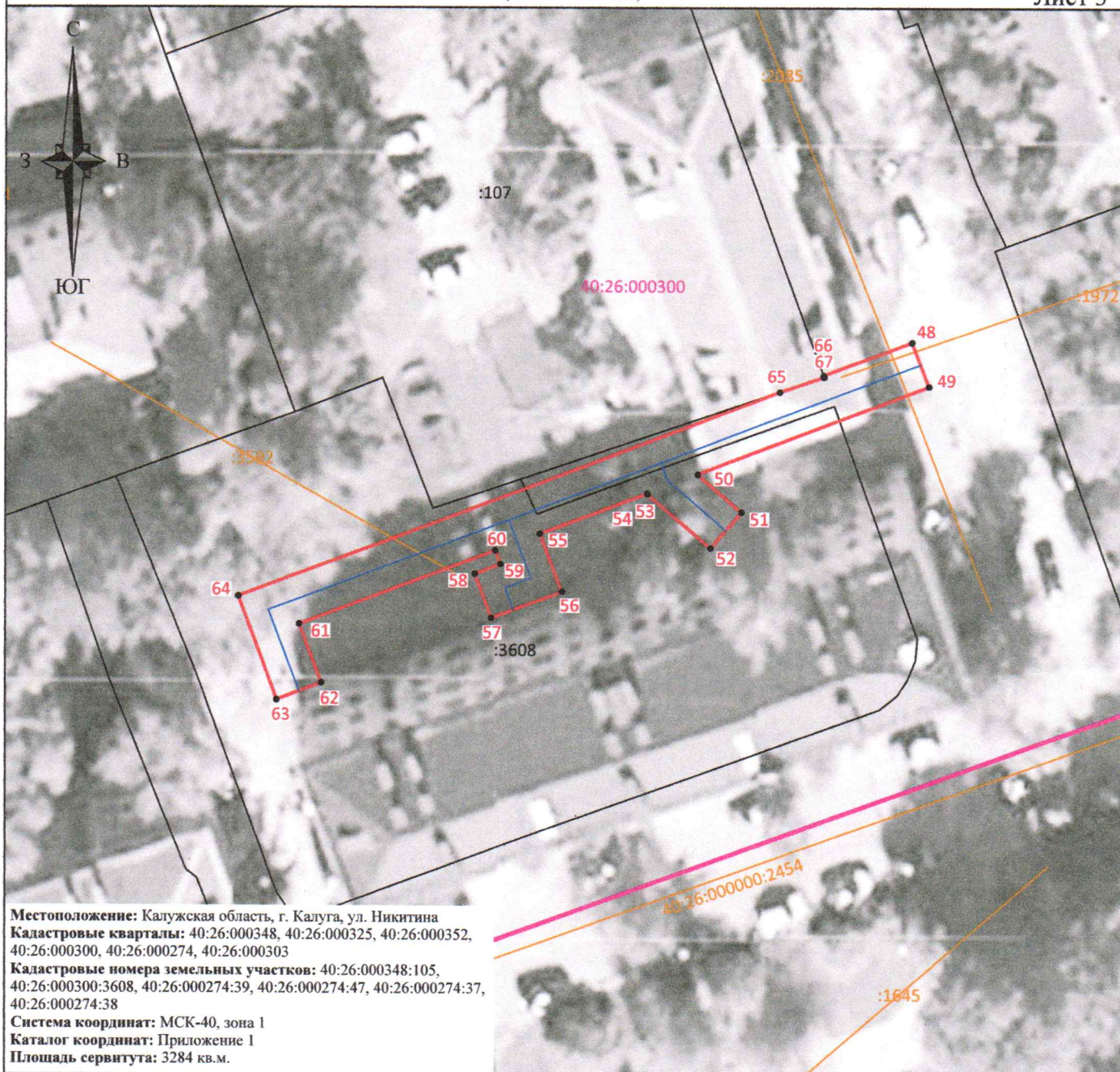
Место для оттиска печати (при наличии) лица, составившего описание местоположения границ объекта

Схема границ размещения публичного сервитута

Объект: "Дворовые газопроводы по ул. Никитина г. Калуга"

(наименование объекта)

Лист 3



Местоположение: Калужская область, г. Калуга, ул. Никитина
 Кадастровые кварталы: 40:26:000348, 40:26:000325, 40:26:000352,
 40:26:000300, 40:26:000274, 40:26:000303
 Кадастровые номера земельных участков: 40:26:000348:105,
 40:26:000300:3608, 40:26:000274:39, 40:26:000274:47, 40:26:000274:37,
 40:26:000274:38
 Система координат: МСК-40, зона 1
 Каталог координат: Приложение 1
 Площадь сервитута: 3284 кв.м.

Масштаб 1:500

Условные обозначения:

- - граница контура публичного сервитута;
- - характерная точка границы публичного сервитута;
- 1 - обозначение характерной точки границы публичного сервитута;
- - границы кадастрового квартала;
- 40:26:000300 - номер кадастрового квартала;
- - граница земельных участков, сведения о которых внесены в ЕГРН;
- :1825 - обозначение кадастрового номера земельных участков, сведения о которых внесены в ЕГРН;
- - граница объектов капитального строительства, сведения о которых внесены в ЕГРН;
- :754 - обозначение кадастрового номера объектов капитального строительства, сведения о которых внесены в ЕГРН;
- - ось газопровода.



Подпись

"14" июля 2025 г.

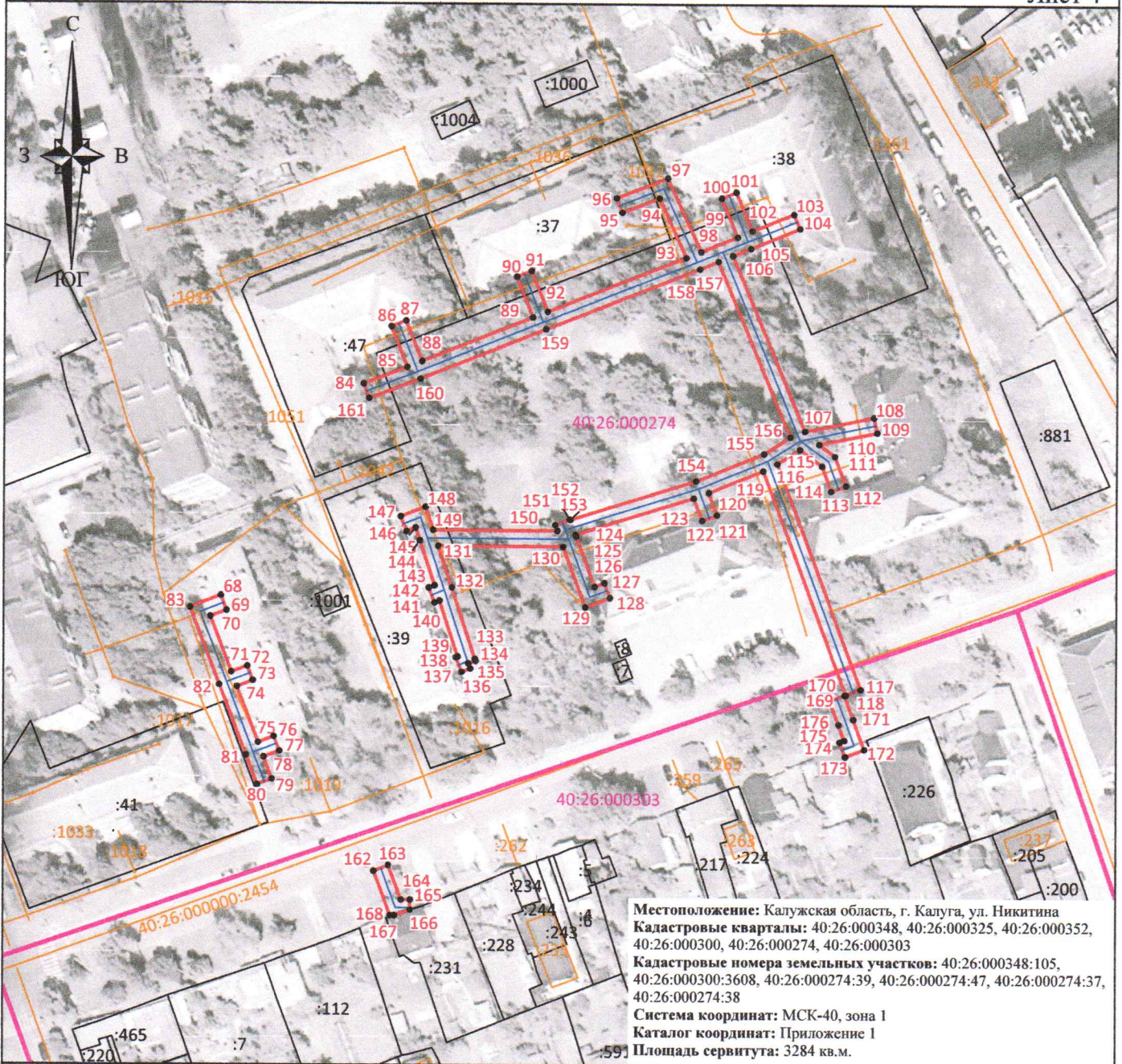
Место для оттиска печати (при наличии) лица, составившего описание местоположения границ объекта

Схема границ размещения публичного сервитута

Объект: "Дворовые газопроводы по ул. Никитина г. Калуга"

(наименование объекта)











Лист 4



Местоположение: Калужская область, г. Калуга, ул. Никитина
 Кадастровые кварталы: 40:26:000348, 40:26:000325, 40:26:000352,
 40:26:000300, 40:26:000274, 40:26:000303
 Кадастровые номера земельных участков: 40:26:000348:105,
 40:26:000300:3608, 40:26:000274:39, 40:26:000274:47, 40:26:000274:38,
 40:26:000274:38
 Система координат: МСК-40, зона 1
 Каталог координат: Приложение 1
 Площадь сервитута: 3284 кв.м.

Масштаб 1:1500

Условные обозначения:

-  - граница контура публичного сервитута;
-  - характерная точка границы публичного сервитута;
-  - обозначение характерной точки границы публичного сервитута;
-  - границы кадастрового квартала;
-  - номер кадастрового квартала;
-  - граница земельных участков, сведения о которых внесены в ЕГРН;
-  - обозначение кадастрового номера земельных участков, сведения о которых внесены в ЕГРН;
-  - граница объектов капитального строительства, сведения о которых внесены в ЕГРН;
-  - обозначение кадастрового номера объектов капитального строительства, сведения о которых внесены в ЕГРН;
-  - ось газопровода.



Подпись _____ "14" июля 2025 г.

Место для оттиска печати (при наличии) лица, составившего описание местоположения границ объекта