






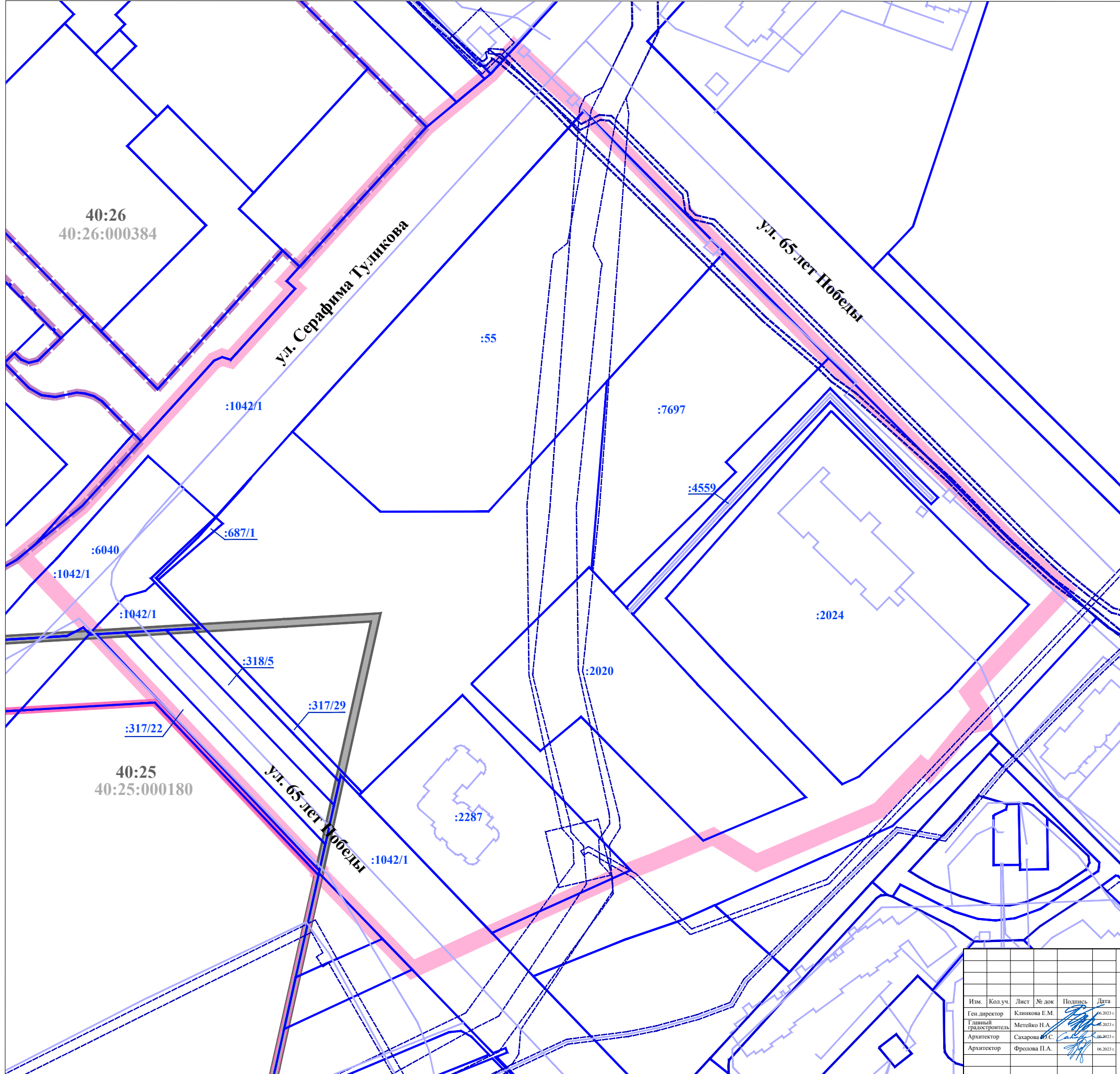


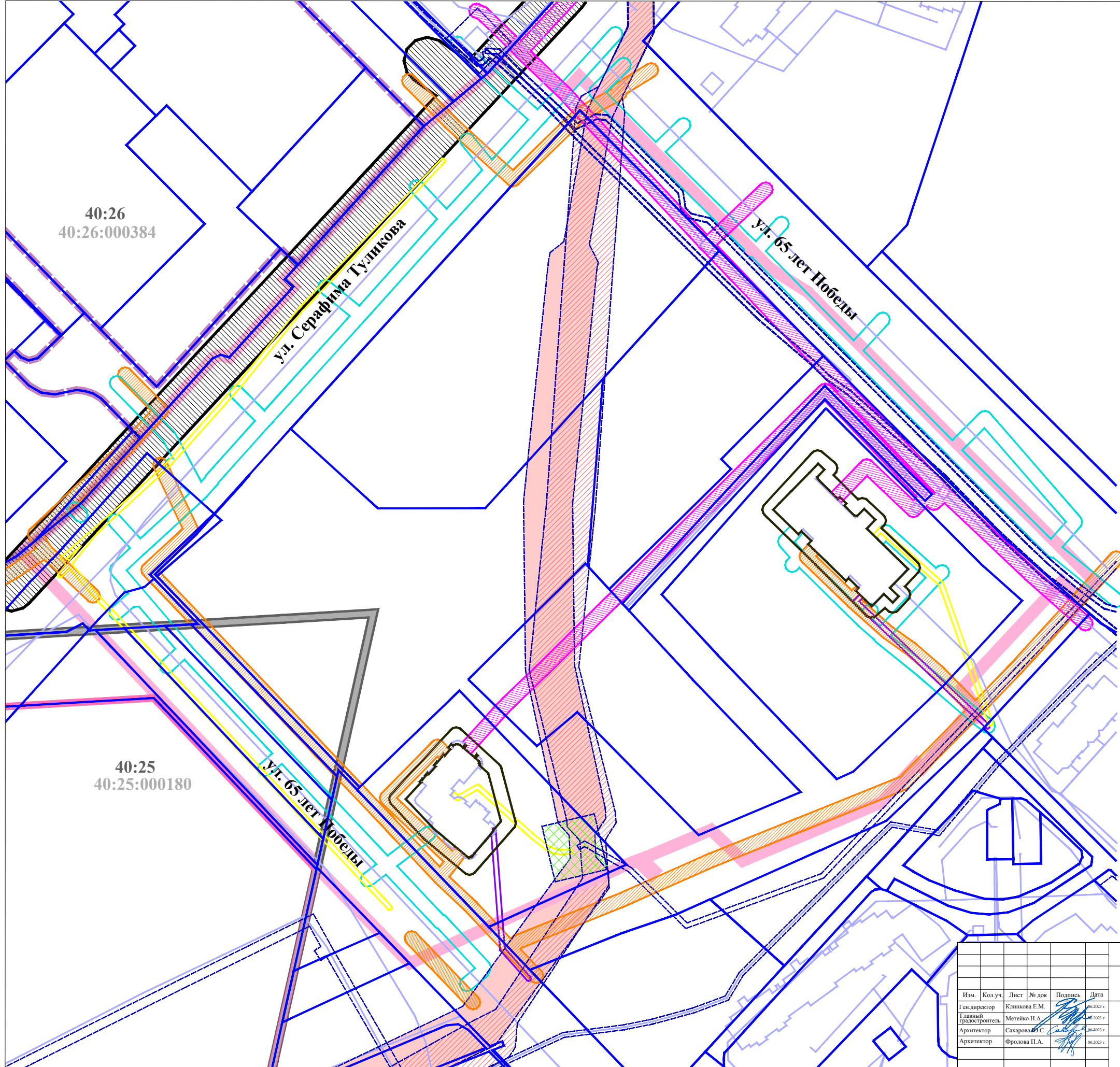
**УСЛОВНЫЕ ОБОЗНАЧЕНИЯ:**

-  границы территории проекта межевания
- Кадастровый план территории:**
-  границы населенного пункта город Калуга городского округа «Город Калуга» Калужской области
-  40:26 границы и номера кадастровых районов
-  40:26 границы и номера кадастровых кварталов
-  :55 границы и номера существующих земельных участков
-  объекты недвижимости
-  границы зон с особыми условиями использования территории
-  границы территориальных зон



Изм.	Кол.уч.	Лист	№ док.	Подпись	Дата

<b>Проект межевания территории, ограниченной улицами Серафима Туликова, 65 лет Победы</b>			
Материалы по обоснованию проекта межевания территории	Стадия	Лист	Листов
	ПМ	1	4
Чертеж границ существующих земельных участков. Масштаб 1:1000			
			



**УСЛОВНЫЕ ОБОЗНАЧЕНИЯ:**

границы территории проекта межевания

**Кадастровый план территории:**

- границы населенного пункта город Калуга городского округа «Город Калуга» Калужской области
- 40:26 границы и номера кадастровых районов
- 40:26 границы и номера кадастровых кварталов
- границы земельных участков
- объекты недвижимости
- границы зон с особыми условиями использования территории
- границы территориальных зон

**Границы зон с особыми условиями использования территории:**

- Охранные зоны:**
- сетей самотечной хозяйственно-бытовой канализации
  - сетей самотечной ливневой канализации, труб
  - кабелей связи
  - силовых кабелей 0,4 кВ
  - ВЛ 10 кВ
  - тепловых сетей
  - сетей дренажа

**Границы зон с особыми условиями использования территории, стоящие на кадастровом учете:**

- номер: 40.00-6.291  
ВИД: охранный зона инженерных коммуникаций;  
зона охраны искусственных объектов  
наименование: охранный зона объекта электросетевого хозяйства ВЛ-10кВ №13 ПС "Квань", (Калужская область, г.Калуга)
- номер: 40.00-6.188  
ВИД: охранный зона инженерных коммуникаций;  
зона охраны искусственных объектов  
наименование: охранный зона объекта электросетевого хозяйства ВЛ-10кВ №4 ПС "Квань", (Калужская область, г.Калуга)
- номер: 40.26-6.745  
ВИД: охранный зона инженерных коммуникаций;  
зона охраны искусственных объектов  
наименование: охранный зона объекта электросетевого хозяйства КТП 10 кВ №709, (Калужская область, г. Калуга, ул. 65 лет Победы, 20)

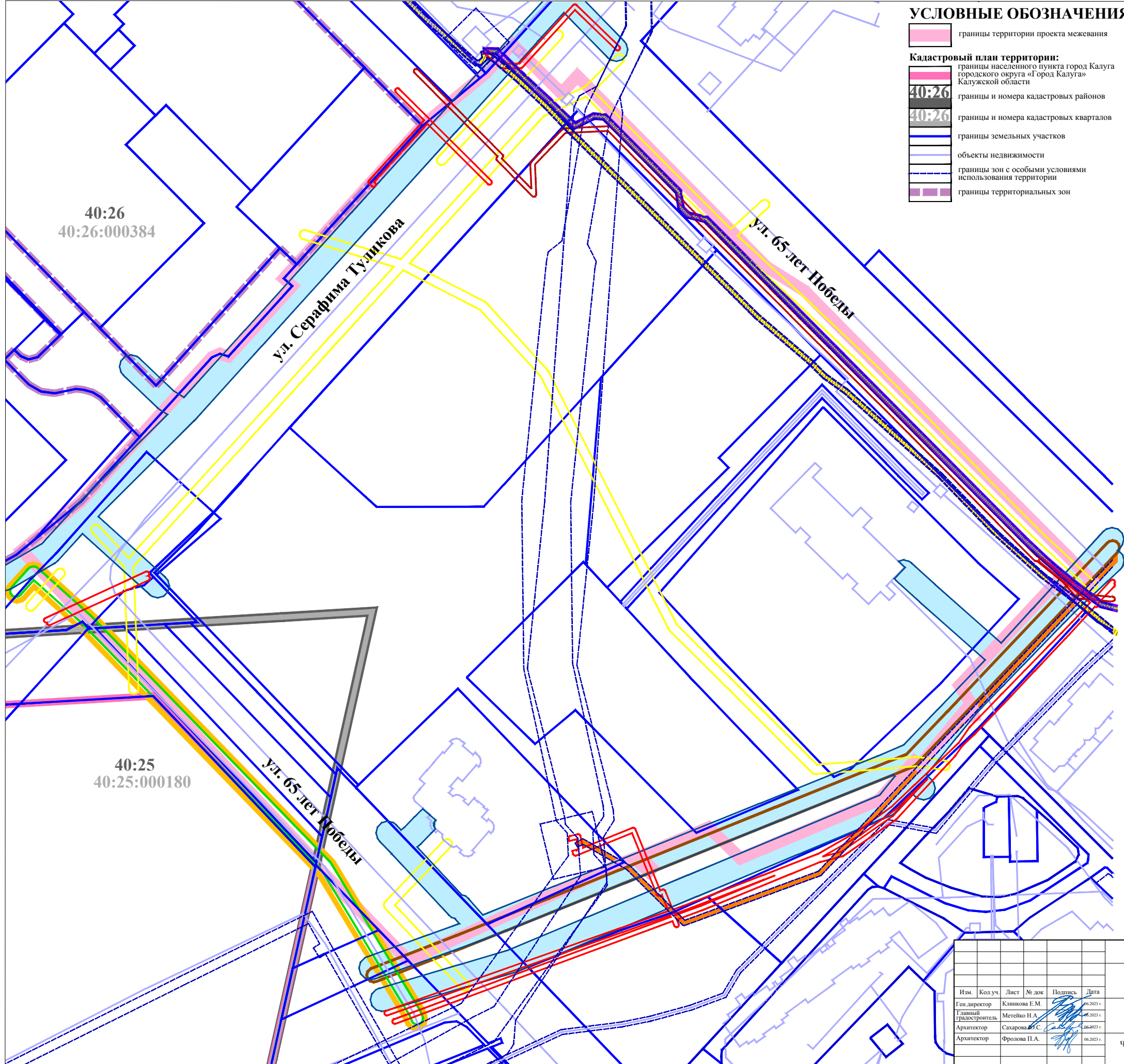
Изм.	Кол.уч.	Лист	№ док.	Подпись	Дата

**Проект межевания территории, ограниченной улицами Серафима Туликова, 65 лет Победы**

Материалы по обоснованию проекта межевания территории	Стадия	Лист	Листов
	ПМ	2.1	4

Чертеж границ зон с особыми условиями использования территории. Часть 1.  
Масштаб 1:1000





**УСЛОВНЫЕ ОБОЗНАЧЕНИЯ:**

- границы территории проекта межевания
- Кадастровый план территории:**
- границы населенного пункта город Калуга городского округа «Город Калуга» Калужской области
- границы и номера кадастровых районов
- границы и номера кадастровых кварталов
- границы земельных участков
- объекты недвижимости
- границы зон с особыми условиями использования территории
- границы территориальных зон

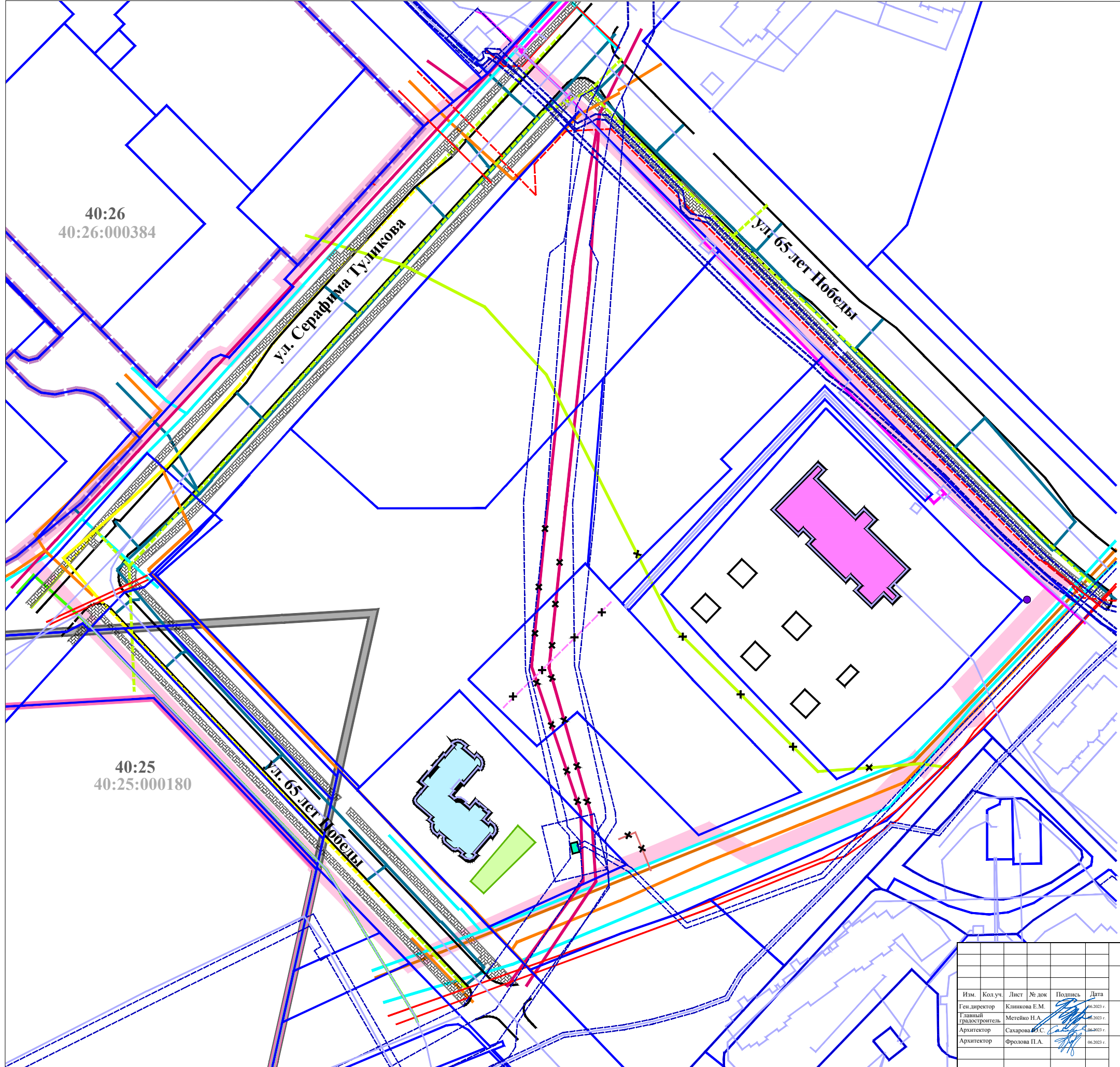
- Границы зон с особыми условиями использования территории:**
- Охранные зоны:**
- сетей хозяйственно-питьевого и противопожарного водопровода
  - сети самотечной производственной канализации
  - сети газопровода низкого давления \*
  - силовых кабелей 10 кВ
  - силового кабеля 10 кВ, недействующего
  - ВЛ 0,4 кВ
- Минимальные расстояния до:**
- фундаментов зданий и сооружений, а также опор мостовых сооружений от\*\*:**
- сети газопровода среднего давления
- Границы зон с особыми условиями использования территории, стоящие на кадастровом учете:**
- номер: 40.26-6.787  
вид: охранный зона инженерных коммуникаций;  
зона охраны искусственных объектов  
наименование: охранный зона объекта электросетевого хозяйства КЛ-10кВ РП-52 Центральный - КТП 762 каб.2, (Калужская область, г.Калуга)
  - номер: 40.26-6.786  
вид: охранный зона инженерных коммуникаций;  
зона охраны искусственных объектов  
наименование: охранный зона объекта электросетевого хозяйства КЛ-10кВ РП-52 Центральный - КТП 762 каб.1, (Калужская область, г.Калуга)
  - номер: 40.26-6.788  
вид: охранный зона инженерных коммуникаций;  
зона охраны искусственных объектов  
наименование: охранный зона объекта электросетевого хозяйства КЛ-10кВ РП-45 Правобережный - КТП-709, (Калужская область, г.Калуга)
  - номер: 40.26-6.799  
вид: охранный зона инженерных коммуникаций;  
зона охраны искусственных объектов  
наименование: охранный зона объекта электросетевого хозяйства КЛ-10кВ РП-45 Правобережный - РП-50 Дальняя каб.2, местоположение: Калужская область, г.Калуга
  - номер: 40.26-6.800  
вид: охранный зона инженерных коммуникаций;  
зона охраны искусственных объектов  
наименование: охранный зона объекта электросетевого хозяйства КЛ-10кВ РП-45 Правобережный - РП-50 Дальняя каб.1, местоположение: Калужская область, г.Калуга

\* Согласно подпункту б пункта 7 постановления Правительства РФ от 20.11.2000 № 878 (ред. от 17.05.2016) «Об утверждении Правил охраны газораспределительных сетей»

\*\* Согласно таблице В.1\* пункт 9 СП 62.13330.2011\*. «Свод правил. Газораспределительные системы. Актуализированная редакция СНиП 42-01-2002» (утв. приказом Минрегиона России от 27.12.2010 № 780) (ред. от 27.12.2021)

Изм.	Колуч.	Лист	№ док.	Подпись	Дата

<b>Проект межевания территории, ограниченной улицами Серафима Туликова, 65 лет Победы</b>			
Материалы по обоснованию проекта межевания территории	Стадия	Лист	Листов
	ПМ	2.2	4
Чертеж границ зон с особыми условиями использования территории. Часть 2. Масштаб 1:1000			



**УСЛОВНЫЕ ОБОЗНАЧЕНИЯ:**

-  границы территории проекта межевания
- Кадастровый план территории:**
-  границы населенного пункта город Калуга городского округа «Город Калуга» Калужской области
-  границы и номера кадастровых районов
-  границы и номера кадастровых кварталов
-  границы земельных участков
-  объекты недвижимости
-  границы зон с особыми условиями использования территории
-  границы территориальных зон
- Местоположение существующих объектов капитального строительства:**
- Здания, строения, сооружения:**
- Жилой дом:**
-  многоквартирный
- Общественное:**
-  детский сад на 220 мест с бассейном
- Объекты коммунальной инфраструктуры:**
-  ТП 10/0,4 кВ
-  вышка связи
- Линейные объекты:**
- Инженерные сети:**
-  сети хозяйственно-питьевого и противопожарного водопровода
-  сети самотечной хозяйственно-бытовой канализации
-  сеть самотечной производственной канализации
-  сети самотечной ливневой канализации, трубы
-  сеть газопровода среднего давления
-  силовые кабели 10 кВ
-  силовые кабели 0,4 кВ
-  ВЛ 0,4 кВ
-  ВЛ 10 кВ
-  тепловые сети
- Улицы:**
-  тротуары
-  комплексная игровая и спортивная площадка для игр детей дошкольного и школьного возраста
-  теневые навесы
- Местоположение объектов, подлежащих реконструкции в связи с изменением их местоположения:**
- Линейные объекты:**
- Инженерные сети:**
-  ВЛ 0,4 кВ
-  ВЛ 10 кВ
- Нелинейные объекты:**
- Инженерные сети:**
-  тепловая сеть
-  силовой кабель 10 кВ

\* Показаны условно в связи с их отсутствием на топографической съемке  
 \*\* Недействующий

Изм.	Кол.уч.	Лист	№ док.	Подпись	Дата

<b>Проект межевания территории, ограниченной улицами Серафима Туликова, 65 лет Победы</b>			
Материалы обоснования проекта межевания территории	Стадия	Лист	Листов
	ПМ	3	4
Чертеж местоположения существующих объектов капитального строительства. Масштаб 1:1000			

