



ГЕОИД

Общество с ограниченной ответственностью «Геоид»

ИНН 7453299007 КПП 745301001

тел. 8 (351) 750 76 56; моб. 8 (982) 111 29 16

e-mail: 7507656@mail.ru

www.geoid74.ru

454080, Челябинск, Свердловский пр-т 84 Б, офис 7.1

Заказчик - Управление архитектуры, городского строительства и землепользования администрации муниципального образования городского округа «Сыктывкар»

Проект межевания территории в границе территориальной зоны размещения объектов транспортной и инженерной инфраструктур (Т-3) в районе ул. Гурьянова

**Проект межевания территории.
Материалы по обоснованию проекта межевания территории.**

Том 2.

Управляющий ООО «Геоид»

Разработал



_____/Ярославцев В.В.



_____/Спирова Е.В.

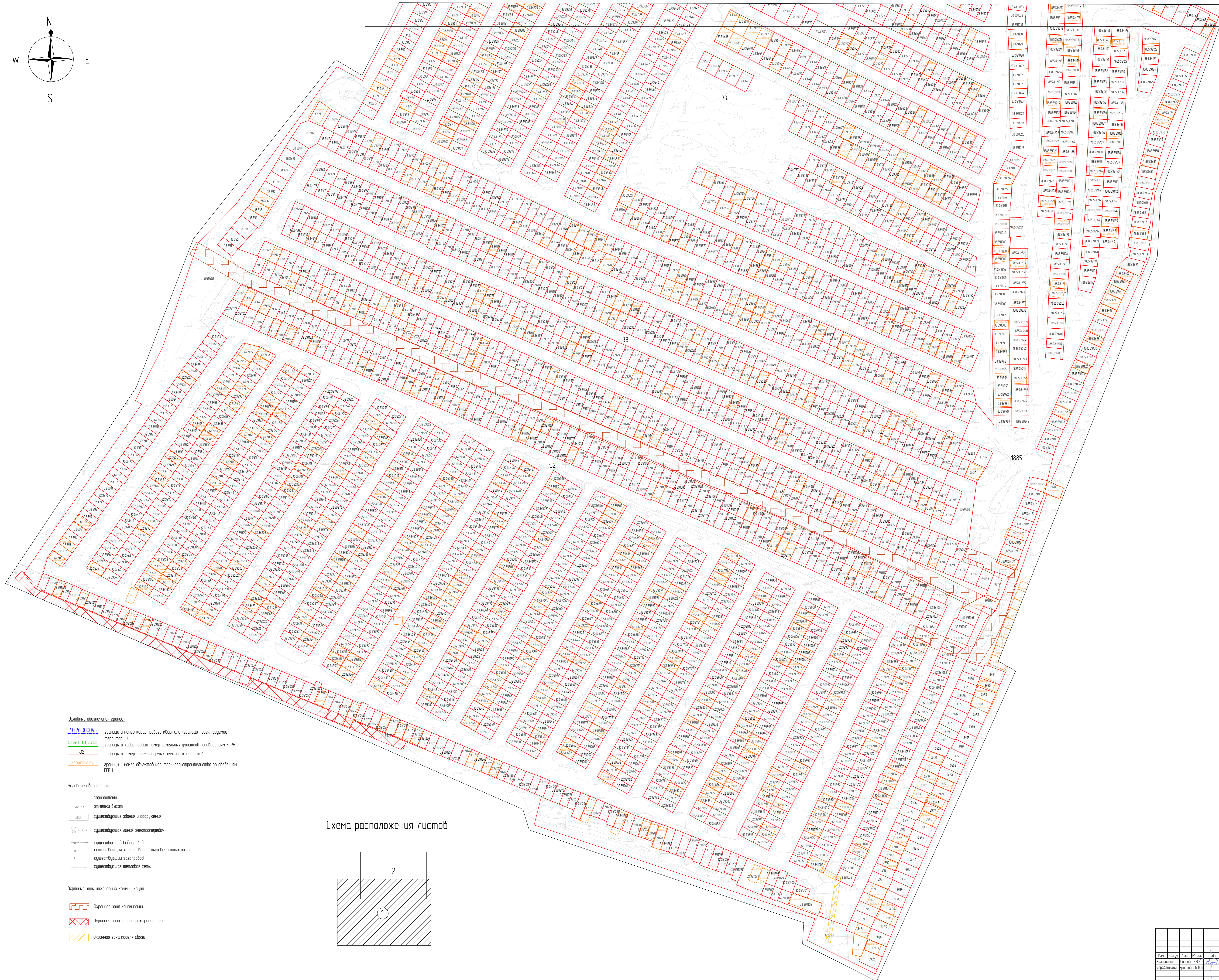
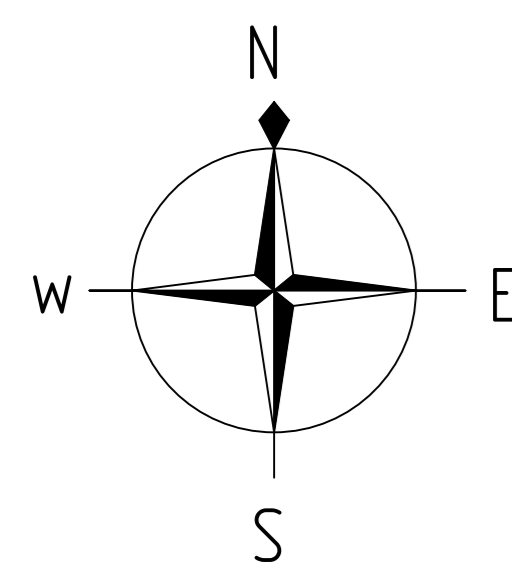
г. Челябинск

2022 г.

№ п/п	Наименование	Стр.
	Раздел 3. Материалы по обоснованию проекта межевания территории. Графическая часть	
1	Чертеж обоснования проекта межевания территории	3

Согласовано			

						06-22-ПМ			
Изм.	Колуч.	Лист	№ док.	Подп.	Дата	Проект межевания территории. Материалы по обоснованию проекта межевания территории	Стадия	Лист	Листов
Разраб.		Спирова Е.В.			06.22		П	1	1
Управляющий		Ярославцев В.В.			06.22				
							 ГЕОИД		

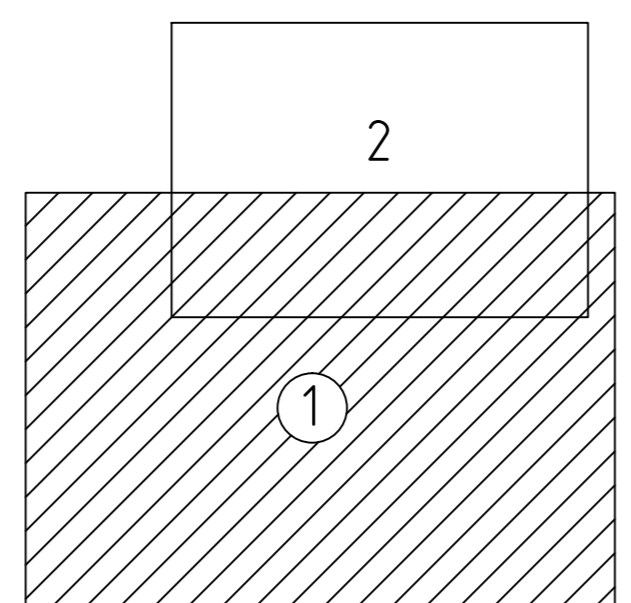


- Условные обозначения границ**
- 40.26.00004.3 границы и номер кадастрового квартала (граница проектируемой территории)
 - 40.26.00004.3.40 границы и кадастровый номер земельных участков по сведениям ЕГРН
 - 32 границы и номер проектируемых земельных участков
 - 40.00004.76.1 границы и номер объектов капитального строительства по сведениям ЕГРН

- Условные обозначения**
- горизонталь
 - 330.14 отметки высот
 - 20x существующие здания и сооружения
 - >—> существующая линия электропередачи
 - >—> существующий водопровод
 - >—> существующая канализационно-ливневая канализация
 - >—> существующий газопровод
 - >—> существующая тепловая сеть

- Охраняемые зоны инженерных коммуникаций**
- ▭ Охраняемая зона канализации
 - ▭ Охраняемая зона линии электропередачи
 - ▭ Охраняемая зона кабеля связи

Схема расположения листов



Имя		Дата		Лист		Листов	
Иванов	Иванов	06.22	06.22	1	2	1	2
Проект нежилых помещений в здании производственного назначения и инженерной инфраструктуры П-3-5 в районе ул. Гурьянова				Чертеж условных границ нежилых помещений			
Материал по обоснованию проекта нежилых помещений				ИССО			

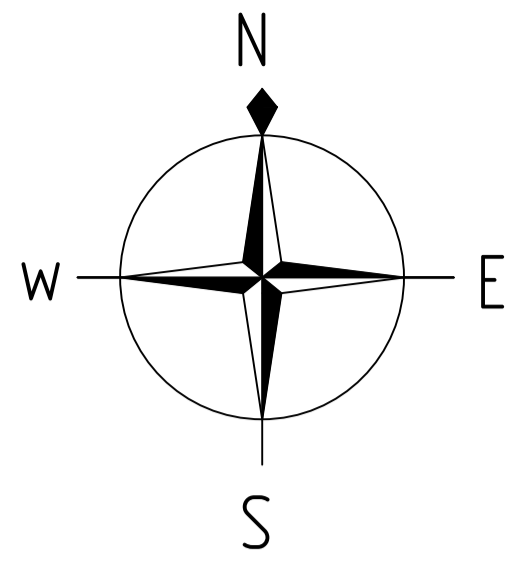
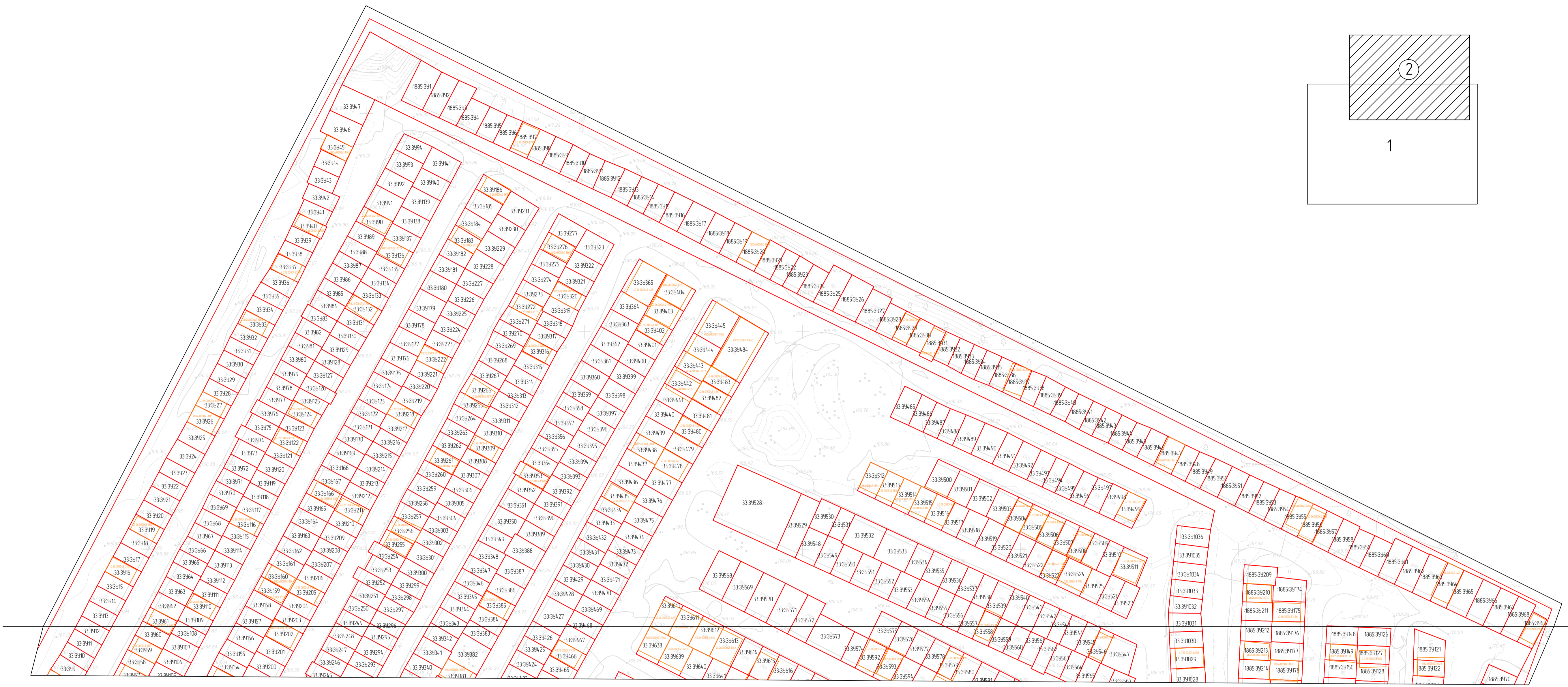
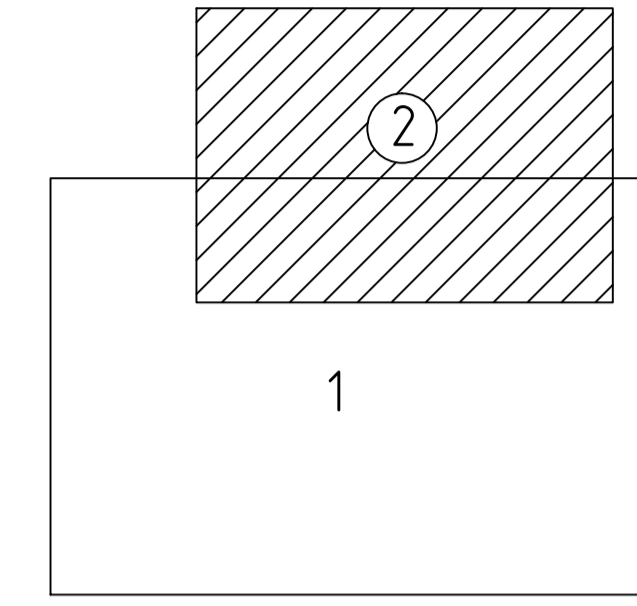


Схема расположения листов



Линия соприкосновения с листом 1

- Условные обозначения границ:**
- 40:26:00004:3 граница и номер кадастрового квартала (граница проектируемой территории)
 - 40:26:00004:3:40 границы и кадастровый номер земельных участков по сведениям ЕГРН
 - 32 границы и номер проектируемых земельных участков
 - 40:26:00004:3:40:1 границы и номер объектов капитального строительства по сведениям ЕГРН

- Условные обозначения:**
- горизонталь
 - 320.14 отметки высот
 - ЗКЖ существующие здания и сооружения
 - существующая линия электропередачи
 - существующий водопровод
 - существующая хозяйственно-бытовая канализация
 - существующий газопровод
 - существующая тепловая сеть

- Охранные зоны инженерных коммуникаций:**
- Охранный зона канализации
 - Охранный зона линии электропередачи
 - Охранный зона кабеля связи

Состояние: _____
 Вид: _____
 Дата: _____
 № подл.: _____

06-22-ПМ					
Проект межевания территории в границе территориальной зоны размещения объектов транспортной и инженерной инфраструктуры (Т-З) в районе ул. Гурьянова					
Изм.	Кол-во	Лист	№ док.	Подп.	Дата
Разработал	Егоров Е.В.	06.22			
Управляющий	Ярославцев В.В.	06.22			
Проект межевания территории			Стандия	Лист	Листов
Материалы по обоснованию проекта межевания территории			П	2	2
Чертеж обоснования проекта межевания территории М1500			