




ул. Кооперативная


**УСЛОВНЫЕ ОБОЗНАЧЕНИЯ:**


 границы территории проекта межевания


**Кадастровый план территории:**

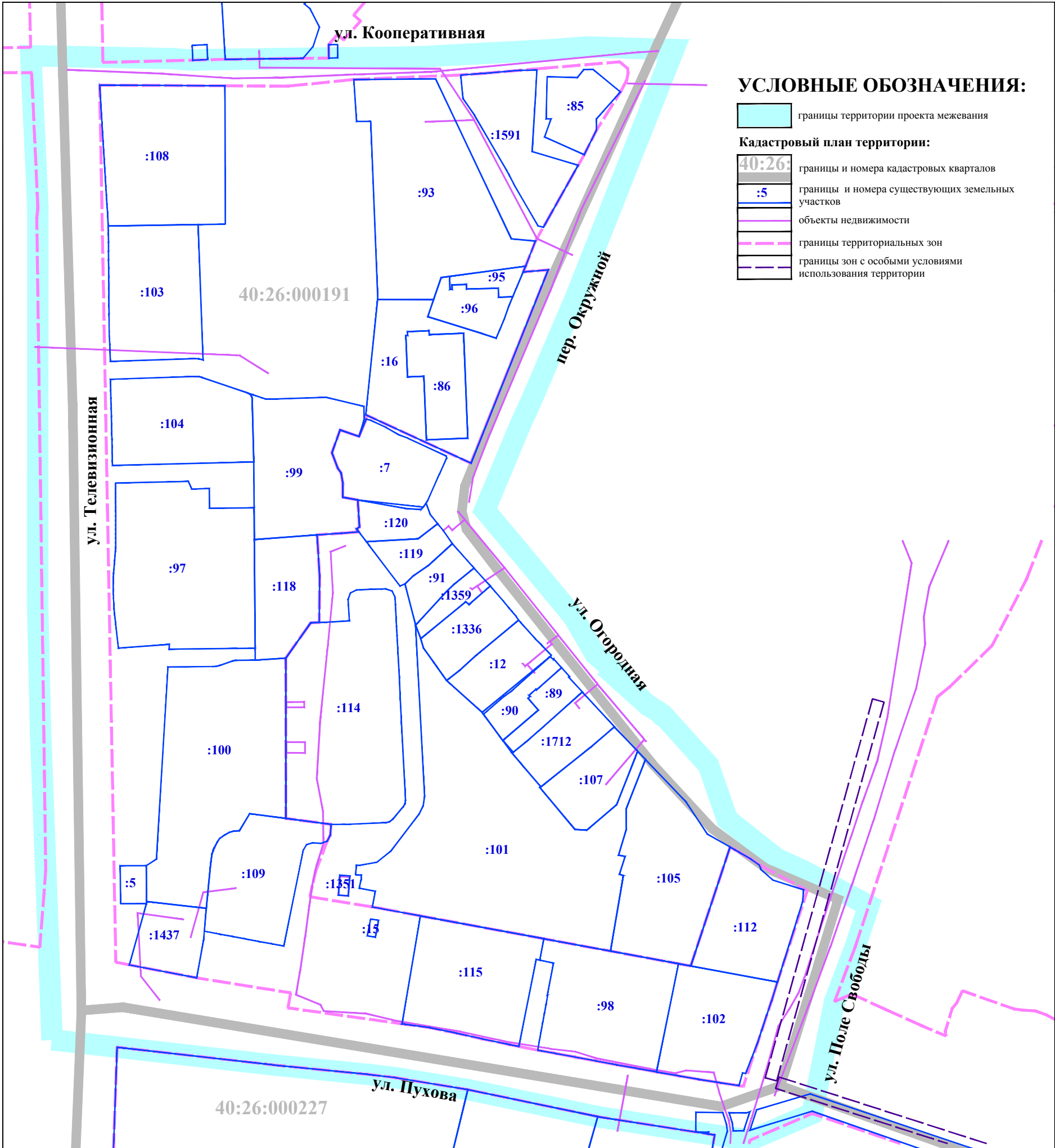
 границы и номера кадастровых кварталов

 границы и номера существующих земельных участков

 объекты недвижимости

 границы территориальных зон


 границы зон с особыми условиями использования территории

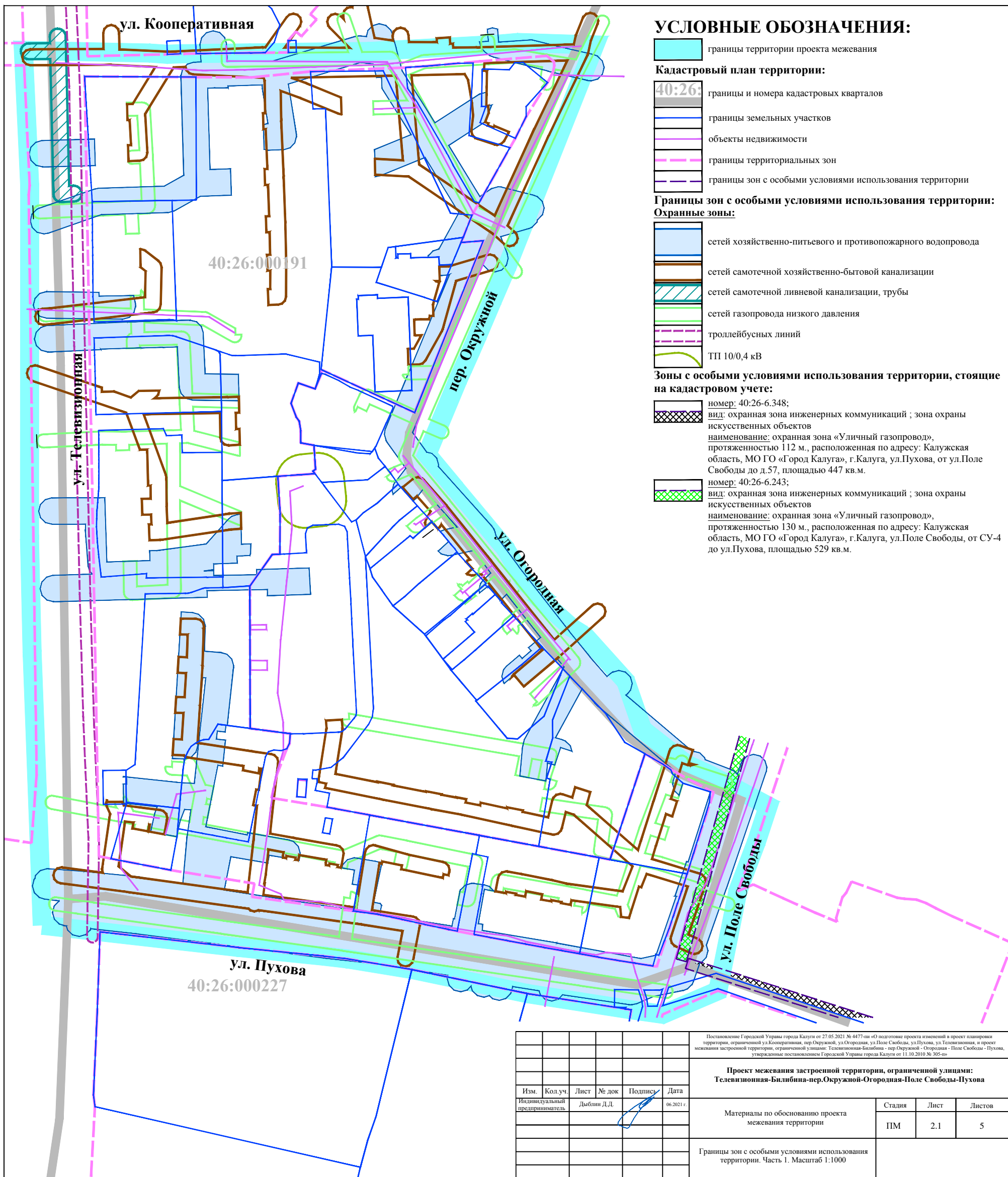


40:26:000227

ул. Пухова

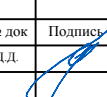
ул. Поле Свободы

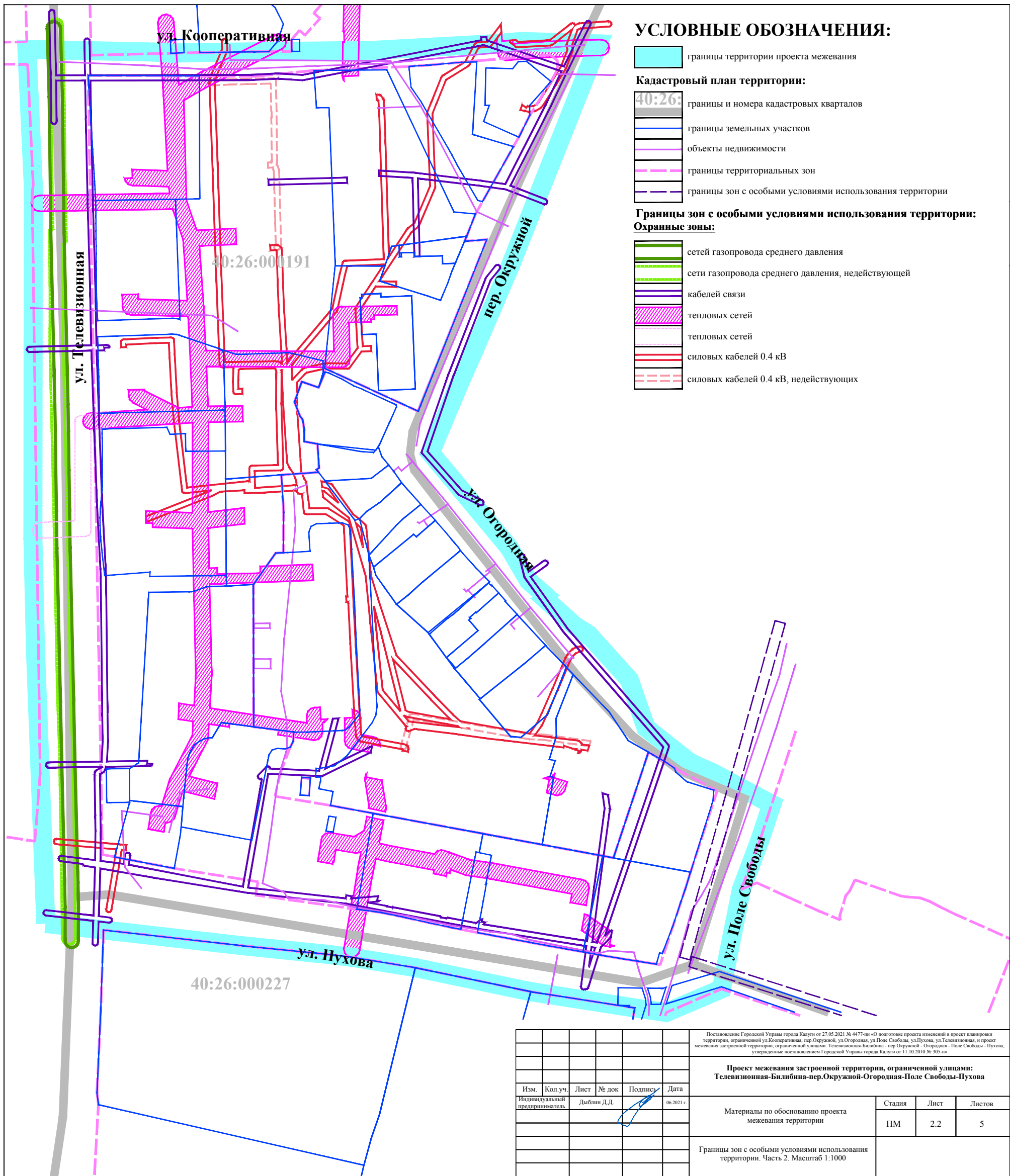
<p>Постановление Городской Управы города Казули от 27.05.2021 № 4477-пн «О подготовке проекта изменений в проект планировки территории, ограниченной ул. Кооперативная, пер. Окружной, ул. Огородная, ул. Пухова, ул. Телевизионная, и проект межевания застроенной территории, ограниченной улицами: Телевизионная-Билибина - пер. Окружной - Огородная - Поле Свободы - Пухова, утвержденные постановлением Городской Управы города Казули от 11.10.2010 № 305-пн»</p>					
<p><b>Проект межевания застроенной территории, ограниченной улицами: Телевизионная-Билибина-пер.Окружной-Огородная-Поле Свободы-Пухова</b></p>					
Изм.	Кол.уч.	Лист	№ док	Подпись	Дата
Индивидуальный предприниматель		Дыблин Д.Д.			06.2021 г.
Материалы по обоснованию проекта межевания территории				Стадия	Лист
				ПМ	1
Границы и номера существующих земельных участков. Масштаб 1:1000				Листов	5



**УСЛОВНЫЕ ОБОЗНАЧЕНИЯ:**

- границы территории проекта межевания
- Кадастровый план территории:**
- 40:26: границы и номера кадастровых кварталов
- границы земельных участков
- объекты недвижимости
- границы территориальных зон
- границы зон с особыми условиями использования территории
- Границы зон с особыми условиями использования территории:**
- Охранные зоны:**
- сетей хозяйственно-питьевого и противопожарного водопровода
- сетей самотечной хозяйственно-бытовой канализации
- сетей самотечной ливневой канализации, трубы
- сетей газопровода низкого давления
- троллейбусных линий
- ТП 10/0,4 кВ
- Зоны с особыми условиями использования территории, стоящие на кадастровом учете:**
- номер: 40:26-6.348;  
вид: охранная зона инженерных коммуникаций ; зона охраны искусственных объектов  
наименование: охранная зона «Уличный газопровод», протяженностью 112 м., расположенная по адресу: Калужская область, МО ГО «Город Калуга», г.Калуга, ул.Пухова, от ул.Поле Свободы до д.57, площадью 447 кв.м.
- номер: 40:26-6.243;  
вид: охранная зона инженерных коммуникаций ; зона охраны искусственных объектов  
наименование: охранная зона «Уличный газопровод», протяженностью 130 м., расположенная по адресу: Калужская область, МО ГО «Город Калуга», г.Калуга, ул.Поле Свободы, от СУ-4 до ул.Пухова, площадью 529 кв.м.

Постановление Городской Управы города Калуги от 27.05.2021 № 4477-ин «О подготовке проекта изменений в проект планировки территории, ограниченной ул.Кооперативная, пер.Окружной, ул.Огородная, ул.Поле Свободы, ул.Пухова, ул.Телевизионная, и проект межевания застроенной территории, ограниченной улицами: Телевизионная-Библина - пер.Окружной - Огородная - Поле Свободы - Пухова, утвержденные постановлением Городской Управы города Калуги от 11.10.2010 № 305-ин»					
<b>Проект межевания застроенной территории, ограниченной улицами: Телевизионная-Библина-пер.Окружной-Огородная-Поле Свободы-Пухова</b>					
Изм.	Кол.уч.	Лист	№ док	Подпись	Дата
					06.2021 г.
Материалы по обоснованию проекта межевания территории					
			Стадия	Лист	Листов
			ПМ	2.1	5
Границы зон с особыми условиями использования территории. Часть 1. Масштаб 1:1000					




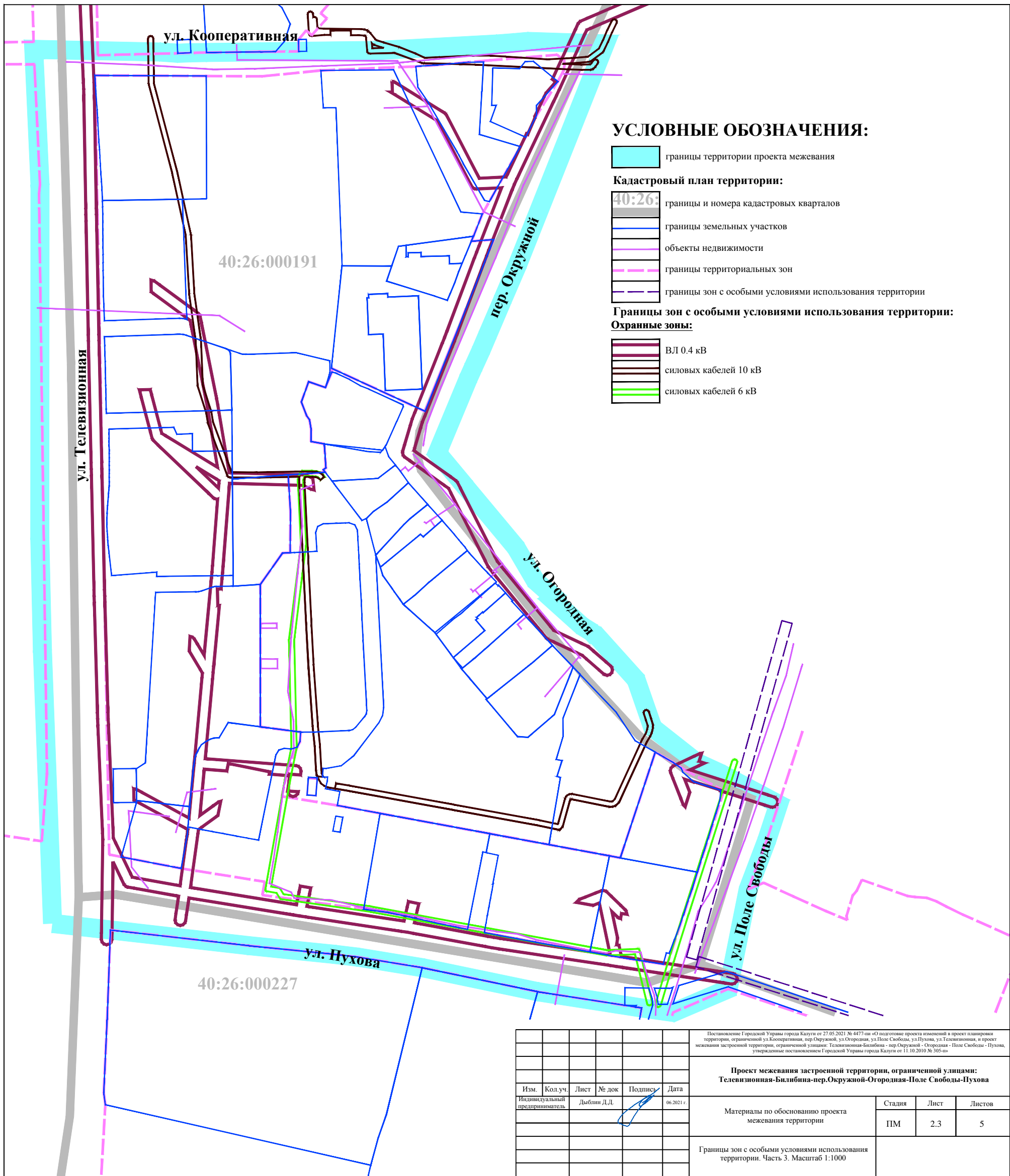
**УСЛОВНЫЕ ОБОЗНАЧЕНИЯ:**

- границы территории проекта межевания
- Кадастровый план территории:**
- 40:26: границы и номера кадастровых кварталов
- границы земельных участков
- объекты недвижимости
- границы территориальных зон
- границы зон с особыми условиями использования территории

**Границы зон с особыми условиями использования территории:  
Охранные зоны:**


- сетей газопровода среднего давления
- сети газопровода среднего давления, недействующей
- кабелей связи
- тепловых сетей
- тепловых сетей
- силовых кабелей 0.4 кВ
- силовых кабелей 0.4 кВ, недействующих

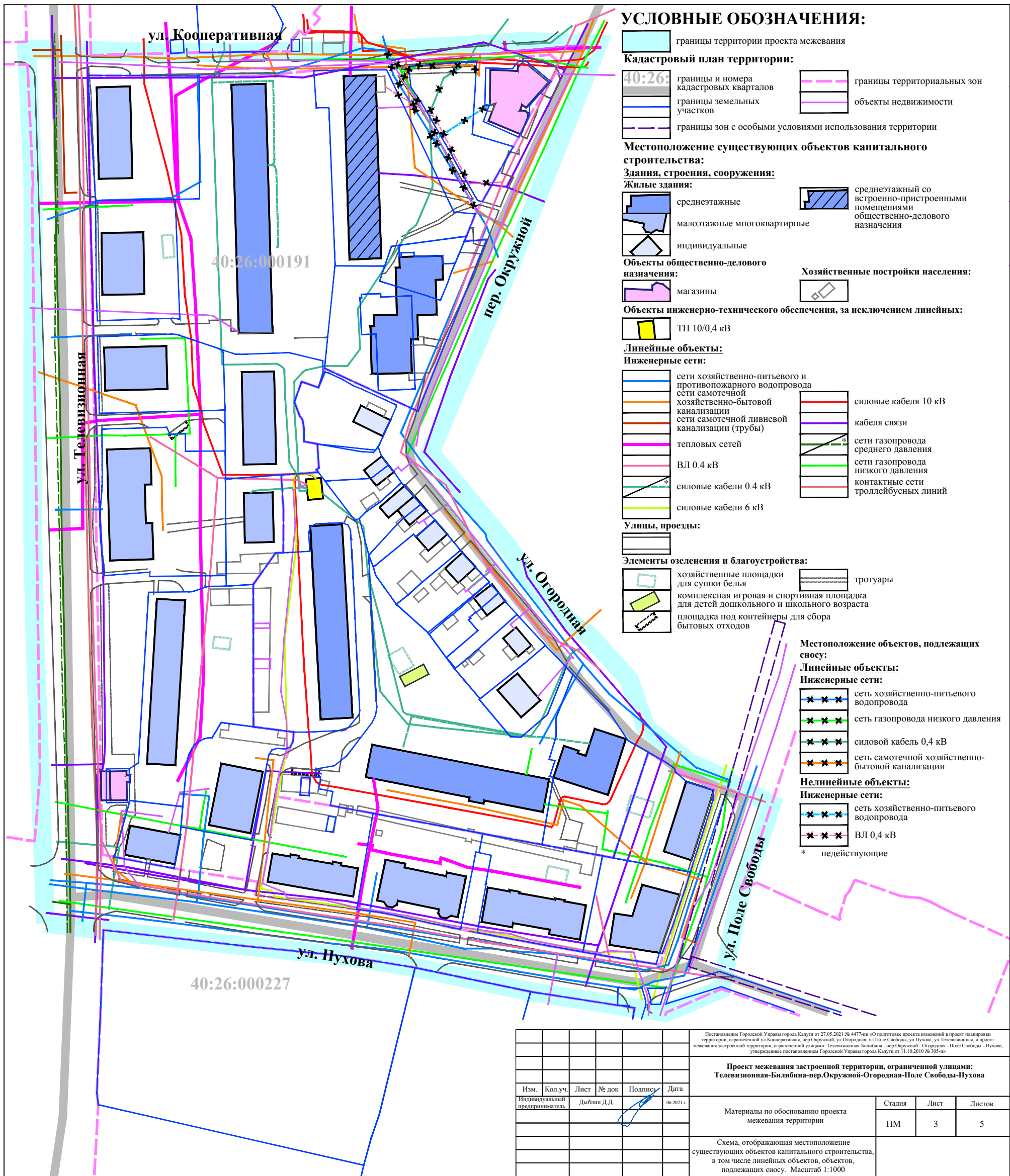
Постановление Городской Управы города Калуги от 27.05.2021 № 4477-пн «О подготовке проекта изменений в проект планировки территории, ограниченной ул. Кооперативная, пер. Огородная, ул. Огородная, ул. Поле Свободы, ул. Пухова, ул. Телевизионная, и проект межевания застроенной территории, ограниченной улицами: Телевизионная-Билибина - пер. Огородная - Огородная - Поле Свободы - Пухова, утвержденные постановлением Городской Управы города Калуги от 11.10.2010 № 305-пн»					
<b>Проект межевания застроенной территории, ограниченной улицами: Телевизионная-Билибина-пер.Огородная-Огородная-Поле Свободы-Пухова</b>					
Изм.	Кол.уч.	Лист	№ док.	Подпись	Дата
					06.2021 г.
Материалы по обоснованию проекта межевания территории					
			Стадия	Лист	Листов
			ПМ	2.2	5
Границы зон с особыми условиями использования территории. Часть 2. Масштаб 1:1000					



**УСЛОВНЫЕ ОБОЗНАЧЕНИЯ:**

- границы территории проекта межевания
- Кадастровый план территории:**
- 40:26: границы и номера кадастровых кварталов
- границы земельных участков
- объекты недвижимости
- границы территориальных зон
- границы зон с особыми условиями использования территории
- Границы зон с особыми условиями использования территории:**
- Охранные зоны:**
- ВЛ 0.4 кВ
- силовых кабелей 10 кВ
- силовых кабелей 6 кВ

Постановление Городской Управы города Калуги от 27.05.2021 № 4477-пн «О подготовке проекта изменений в проект планировки территории, ограниченной ул. Кооперативная, пер. Окружной, ул. Огородная, ул. Поле Свободы, ул. Пухова, ул. Телевизионная, и проект межевания застроенной территории, ограниченной улицами: Телевизионная-Библина - пер. Окружной - Огородная - Поле Свободы - Пухова, утвержденные постановлением Городской Управы города Калуги от 11.10.2010 № 305-пн»					
<b>Проект межевания застроенной территории, ограниченной улицами: Телевизионная-Библина-пер.Окружной-Огородная-Поле Свободы-Пухова</b>					
Изм.	Кол.уч.	Лист	№ док	Подпись	Дата
					06.2021 г.
Материалы по обоснованию проекта межевания территории					
Границы зон с особыми условиями использования территории. Часть 3. Масштаб 1:1000					
			Стадия	Лист	Листов
			ПМ	2.3	5



**УСЛОВНЫЕ ОБОЗНАЧЕНИЯ:**

- границы территории проекта межевания
- Кадастровый план территории:**
- 40:26: границы и номера кадастровых кварталов
- границы земельных участков
- границы зон с особыми условиями использования территории
- границы территориальных зон
- объекты недвижимости

- Местоположение существующих объектов капитального строительства:**
- Здания, строения, сооружения:**
- Жилые здания:**
- среднетажные
- малоэтажные многоквартирные
- индивидуальные
- среднетажный со встроенно-пристроенными помещениями общественно-делового назначения

- Объекты общественно-делового назначения:**
- магазины
- Хозяйственные постройки населения:**
- 

- Объекты инженерно-технического обеспечения, за исключением линейных:**
- ТП 10/0,4 кВ
- Линейные объекты:**
- Инженерные сети:**

- сети хозяйственно-питьевого и противопожарного водопровода
- сети самотечной хозяйственно-бытовой канализации
- сети самотечной ливневой канализации (трубы)
- тепловых сетей
- ВЛ 0,4 кВ
- силовые кабели 0,4 кВ
- силовые кабели 6 кВ
- силовые кабели 10 кВ
- кабели связи
- сети газопровода среднего давления
- сети газопровода низкого давления
- контактные сети троллейбусных линий

- Улицы, проезды:**
- 
- Элементы озеленения и благоустройства:**
- хозяйственные площадки для сушки белья
- комплексная игровая и спортивная площадка для детей дошкольного и школьного возраста
- площадка под контейнеры для сбора бытовых отходов
- тротуары

- Местоположение объектов, подлежащих сносу:**
- Линейные объекты:**
- Инженерные сети:**
- сеть хозяйственно-питьевого водопровода
- сеть газопровода низкого давления
- силовой кабель 0,4 кВ
- сеть самотечной хозяйственно-бытовой канализации
- Нелинейные объекты:**
- Инженерные сети:**
- сеть хозяйственно-питьевого водопровода
- ВЛ 0,4 кВ
- \* недействующие

Постановление Городской Управы города Калуги от 27.05.2021 № 4477-пн «О подготовке проекта изменений в проект планировки территории, ограниченной ул. Кооперативная, пер. Окружной, ул. Огородная, ул. Поле Свободы, ул. Пухова, ул. Телевизионная, и проект межевания застроенной территории, ограниченной улицами: Телевизионная-Библина - пер. Окружной - Огородная - Поле Свободы - Пухова, утвержденные постановлением Городской Управы города Калуги от 11.10.2010 № 305-п»					
<b>Проект межевания застроенной территории, ограниченной улицами: Телевизионная-Библина-пер.Окружной-Огородная-Поле Свободы-Пухова</b>					
Изм.	Кол.уч.	Лист	№ док	Подпись	Дата
					06.2021 г.
				Материалы по обоснованию проекта межевания территории	Стадия ПМ
				Схема, отображающая местоположение существующих объектов капитального строительства, в том числе линейных объектов, объектов, подлежащих сносу. Масштаб 1:1000	Лист 3
				Листов 5	