

Утверждена

(наименование документа об утверждении, включая наименования органов государственной власти или

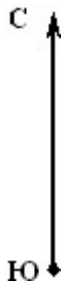
органов местного самоуправления, принявших решение об утверждении схемы или

подписавших соглашение о перераспределении земельных участков)

от _____ № _____



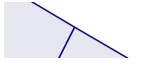




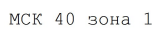
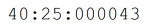
Схема расположения земельного участка или земельных участков на кадастровом плане территории

Площадь земельного участка _____ 1 419 м²		
(указывается проектная площадь образуемого земельного участка, вычисленная с использованием технологических и программных средств, в том числе размещенных на официальном сайте федерального органа исполнительной власти, уполномоченного Правительством Российской Федерации на осуществление государственного кадастрового учета, государственной регистрации прав, ведение Единого государственного реестра недвижимости и предоставление сведений, содержащихся в Едином государственном реестре недвижимости, в информационно-телекоммуникационной сети "Интернет" (далее - официальный сайт), с округлением до 1 квадратного метра. Указанное значение площади земельного участка может быть уточнено при проведении кадастровых работ не более чем на десять процентов)		
Обозначение характерных точек границ	Координаты, м	
	(указываются в случае подготовки схемы расположения земельного участка с использованием технологических и программных средств, в том числе размещенных на официальном сайте. Значения координат, полученные с использованием указанных технологических и программных средств, указываются с округлением до 0,01 метра)	
	X	Y
1	2	3
н1	445 307,85	1 301 123,63
н2	445 284,69	1 301 110,37
н3	445 268,28	1 301 117,09
н4	445 254,10	1 301 138,23
н5	445 284,42	1 301 158,56
н1	445 307,85	1 301 123,63



Масштаб 1:2 500

Условные обозначения:

-  - вновь образуемая часть границы, сведения о которой доступны для определения её местоположения
-  - обозначение характерной точки образуемого земельного участка
-  - границы существующих земельных участков, зарегистрированных в ЕГРН
-  - обозначение границы кадастрового квартала
-  - обозначение границ ЗОУИТ
-  - Обозначение образуемого земельного участка
-  - обозначение кадастровых номеров земельных участков, зарегистрированных в ЕГРН
-  - обозначение местной системы координат
-  - обозначение кадастрового квартала