








Схема границ размещения публичного сервитута
Объект: "Дворовые газопроводы по ул. Суворова, г. Калуга"
наименование объекта

Лист 1



Масштаб 1 : 1000

Используемые условные знаки и обозначения:

-  - проектные границы и обозначение контура публичного сервитута;
-  - обозначение характерных точек границы публичного сервитута;
-  - границы и номер кадастрового квартала;
-  - существующая часть границы, имеющиеся в ЕГРН сведения о которой достаточны для определения ее местоположения ;
-  - кадастровый номер земельного участка;
-  - границы и номер объектов капитального строительства в соответствии со сведениями ЕГРН;
-  - ось газопровода.

Местоположение: Калужская область, г. Калуга, ул. Суворова
Кадастровые кварталы: 40:26:000256, 40:26:000257, 40:26:000270,
40:26:000297, 40:26:000298
Кадастровые номера земельных участков: 40:26:000256:343,
40:26:000256:350, 40:26:000256:1268
Система координат: МСК-40, зона 1
Каталог координат: Приложение 1
Площадь сервитута: 484 кв.м.



Подпись _____ Дата "07" апреля 2025 г.

Место для оттиска печати (при наличии) лица,
составившего описание местоположения границ объекта







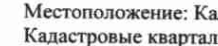
Схема границ размещения публичного сервитута
Объект: "Дворовые газопроводы по ул. Суворова, г. Калуга"
наименование объекта

Лист 2



Масштаб 1 : 1000

Используемые условные знаки и обозначения:

-  - проектные границы и обозначение контура публичного сервитута;
-  - обозначение характерных точек границы публичного сервитута;
-  - границы и номер кадастрового квартала;
-  - существующая часть границы, имеющиеся в ЕГРН сведения о которой достаточны для определения ее местоположения ;
-  - кадастровый номер земельного участка;
-  - границы и номер объектов капитального строительства в соответствии со сведениями ЕГРН;
-  - ось газопровода.

Местоположение: Калужская область, г. Калуга, ул. Суворова
Кадастровые кварталы: 40:26:000256, 40:26:000257, 40:26:000270,
40:26:000297, 40:26:000298
Кадастровые номера земельных участков: 40:26:000256:343,
40:26:000256:350, 40:26:000256:1268
Система координат: МСК-40, зона 1
Каталог координат: Приложение 1
Площадь сервитута: 484 кв.м.



Подпись _____ Дата "07" апреля 2025 г.

Место для оттиска печати (при наличии) лица,
составившего описание местоположения границ объекта




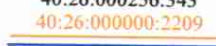



Схема границ размещения публичного сервитута
Объект: "Дворовые газопроводы по ул. Суворова, г. Калуга"
наименование объекта

Лист 3



Масштаб 1 : 1000

Используемые условные знаки и обозначения:

-  - проектные границы и обозначение контура публичного сервитута;
-  - обозначение характерных точек границы публичного сервитута;
-  - границы и номер кадастрового квартала;
-  - существующая часть границы, имеющиеся в ЕГРН сведения о которой достаточны для определения ее местоположения ;
-  - кадастровый номер земельного участка;
-  - границы и номер объектов капитального строительства в соответствии со сведениями ЕГРН;
-  - ось газопровода.

Местоположение: Калужская область, г. Калуга, ул. Суворова
Кадастровые кварталы: 40:26:000256, 40:26:000257, 40:26:000270,
40:26:000297, 40:26:000298
Кадастровые номера земельных участков: 40:26:000256:343,
40:26:000256:350, 40:26:000256:1268
Система координат: МСК-40, зона 1
Каталог координат: Приложение 1
Площадь сервитута: 484 кв.м.



Подпись _____ Дата "07" апреля 2025 г.

Место для оттиска печати (при наличии) лица,
составившего описание местоположения границ объекта


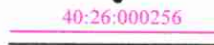

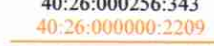

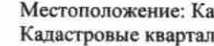
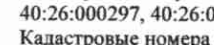
Схема границ размещения публичного сервитута
Объект: "Дворовые газопроводы по ул. Суворова, г. Калуга"
наименование объекта

Лист 4



Масштаб 1 : 1000

Используемые условные знаки и обозначения:

-  - проектные границы и обозначение контура публичного сервитута;
-  - обозначение характерных точек границы публичного сервитута;
-  - границы и номер кадастрового квартала;
-  - существующая часть границы, имеющиеся в ЕГРН сведения о которой достаточны для определения ее местоположения ;
-  - кадастровый номер земельного участка;
-  - границы и номер объектов капитального строительства в соответствии со сведениями ЕГРН;
-  - ось газопровода.

Местоположение: Калужская область, г. Калуга, ул. Суворова
Кадастровые кварталы: 40:26:000256, 40:26:000257, 40:26:000270,
40:26:000297, 40:26:000298
Кадастровые номера земельных участков: 40:26:000256:343,
40:26:000256:350, 40:26:000256:1268
Система координат: МСК-40, зона 1
Каталог координат: Приложение 1
Площадь сервитута: 484 кв.м.



Подпись _____ Дата "07" апреля 2025 г.

Место для оттиска печати (при наличии) лица, составившего описание местоположения границ объекта