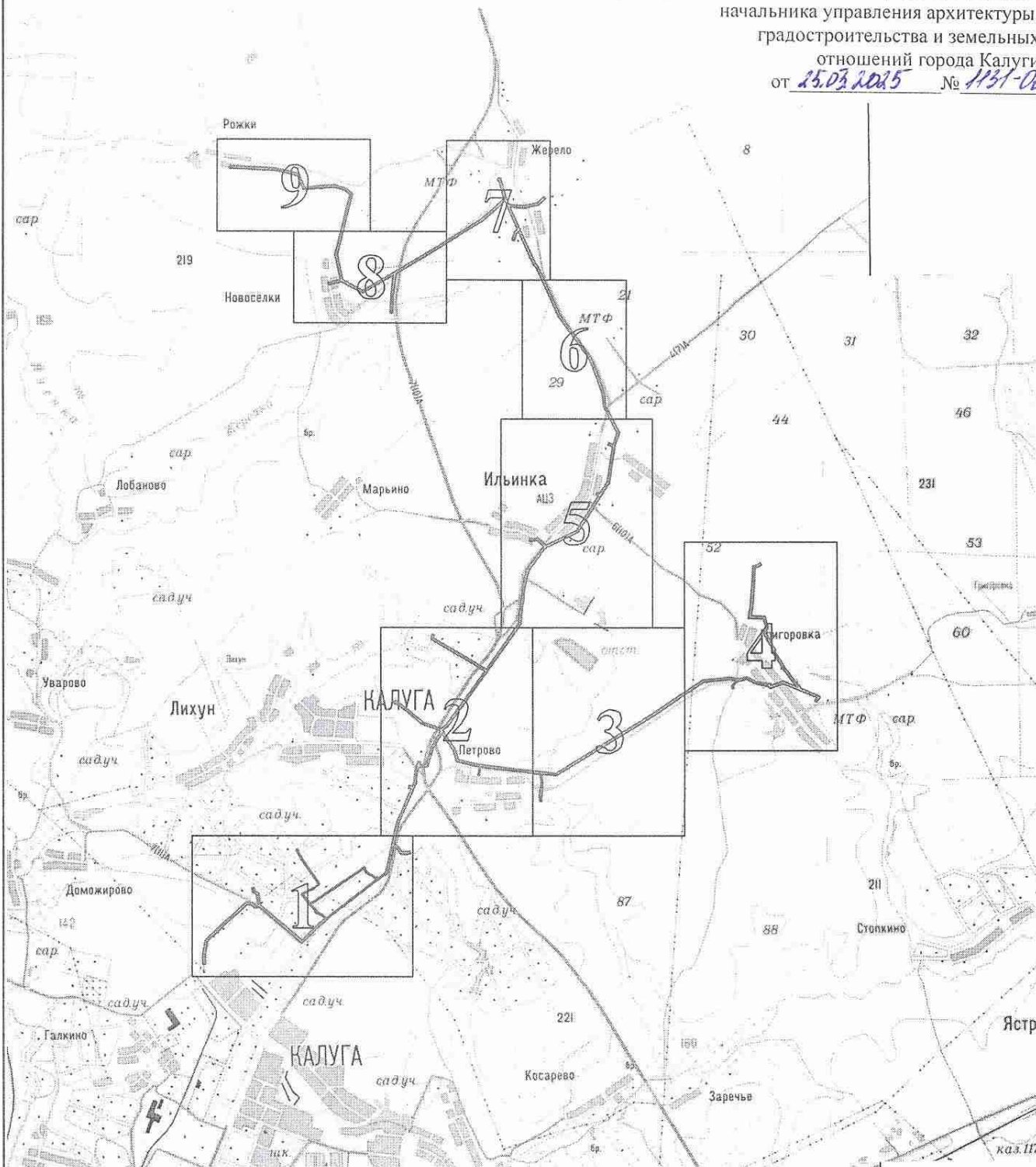


**СХЕМА РАСПОЛОЖЕНИЯ ГРАНИЦ ПУБЛИЧНОГО СЕРВИТУТА
для эксплуатации объекта электросетевого хозяйства
ВЛ-10 кВ №17 ПС «Галкино»**



Обзорная схема

УТВЕРЖДЕНО:
распоряжением заместителя Городского Головы -
начальника управления архитектуры,
градостроительства и земельных
отношений города Калуги
от 25.03.2015 № 131-06-Р



Масштаб 1:50 000

Условные обозначения:

-  - проектная граница публичного сервитута
-  - лист схемы расположения границ и его номер