

Утверждена

приказом министерства экономического развития

(наименование документа об утверждении, включая наименования

и промышленности Калужской области

органов государственной власти или органов местного

самоуправления, принявших решение об утверждении схемы

или подписавших соглашение о перераспределении земельных участков)

от 16.02.2026

№ 310-н

**Схема расположения земельного участка или земельных участков  
на кадастровом плане территории**

**Условный номер земельного участка**

(указывается в случае, если предусматривается образование двух и более земельных участков)

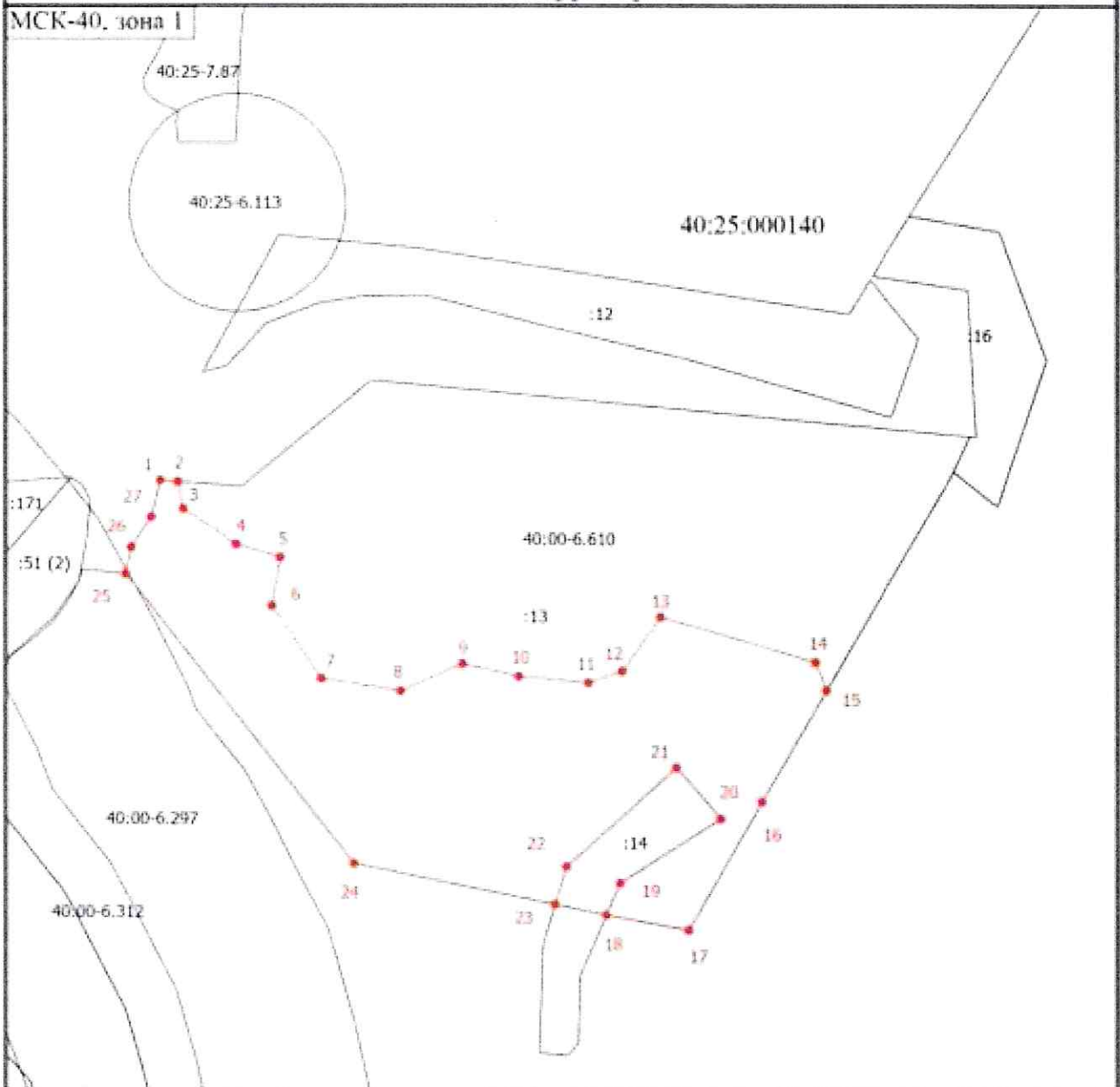
**Площадь земельного участка 104919 м<sup>2</sup>**

(указывается проектная площадь образуемого земельного участка, вычисленная с использованием федеральной государственной географической информационной системы, обеспечивающей функционирование национальной системы пространственных данных, которой является федеральная государственная географическая информационная система "Единая цифровая платформа "Национальная система пространственных данных" (далее - информационная система), или иных технологических и программных средств с округлением до 1 квадратного метра. Указанное значение площади земельного участка может быть уточнено при проведении кадастровых работ не более чем на десять процентов)

| Обозначение характерных точек<br>границ | Координаты, м  |            |
|---|--|------------|
|   | (указываются в случае подготовки схемы расположения земельного участка с использованием информационной системы или иных технологических и программных средств. Значения координат, полученные с использованием указанных технологических и программных средств, указываются с округлением до 0,01 метра) |            |
|   | X  | Y          |
| 1                                       | 2  | 3          |
| 1                                       | 434504.44  | 1287515.29 |
| 2                                       | 434503.23  | 1287531.65 |
| 3                                       | 434478.19  | 1287536.49 |
| 4                                       | 434444.98  | 1287585.05 |
| 5                                       | 434432.70  | 1287625.90 |
| 6                                       | 434387.89  | 1287618.09 |
| 7                                       | 434320.95  | 1287663.91 |
| 8                                       | 434309.49  | 1287736.98 |
| 9                                       | 434334.61  | 1287793.98 |
| 10                                      | 434322.98  | 1287845.84 |
| 11                                      | 434317.14  | 1287910.19 |
| 12                                      | 434327.98  | 1287941.38 |
| 13                                      | 434377.99  | 1287976.90 |
| 14                                      | 434336.42  | 1288120.05 |
| 15                                      | 434310.45  | 1288130.19 |
| 16                                      | 434207.38  | 1288070.65 |
| 17                                      | 434088.09  | 1288002.89 |
| 18                                      | 434101.96  | 1287926.48 |
| 19                                      | 434131.73  | 1287939.37 |

| Обозначение характерных точек границ | Координаты, м  |            |
|--------------------------------------|--|------------|
|                                      | (указываются в случае подготовки схемы расположения земельного участка с использованием информационной системы или иных технологических и программных средств. Значения координат, полученные с использованием указанных технологических и программных средств, указываются с округлением до 0,01 метра) |            |
|                                      | X  | Y          |
| 1                                    | 2  | 3          |
| 20                                   | 434191.59  | 1288032.63 |
| 21                                   | 434238.91  | 1287991.67 |
| 22                                   | 434146.92  | 1287889.84 |
| 23                                   | 434111.68  | 1287879.21 |
| 24                                   | 434149.79  | 1287693.71 |
| 25                                   | 434417.23  | 1287483.34 |
| 26                                   | 434441.95  | 1287488.46 |
| 27                                   | 434470.39  | 1287506.64 |
| 1                                    | 434504.44  | 1287515.29 |

## Схема расположения земельного участка или земельных участков на кадастровом плане территории



### Условные обозначения

- — — — — - Часть границы, местоположение которой определено при выполнении кадастровых работ
- - Характерная точка границы земельного участка, сведения ЕПРН о которой соответствуют требованиям, установленным в соответствии с частью 13 статьи 22 Федерального закона от 13 июля 2015 г. N 218-ФЗ "О государственной регистрации недвижимости"
- 2 - Обозначение новой характерной точки
- :12 - Кадастровый номер земельного участка
- :12 - Именованный земельный участок
- — — — — - Часть границы, сведения ЕПРН о которой позволяют однозначно определить ее положение на местности
- — — — — - Часть контура, образованного проекцией существующего в ЕПРН наземного конструктивного элемента здания, сооружения, объекта незавершенного строительства
- - Характерная точка границы земельного участка, сведения о которой отсутствуют в ЕПРН, местоположение которой определено при кадастровых работах (новая характерная точка)

Утверждена

приказом министерства экономического развития

(наименование документа об утверждении, включая наименования

и промышленности Калужской области

органов государственной власти или органов местного

самоуправления, принявших решение об утверждении схемы

или подписавших соглашение о перераспределении земельных участков)

от 16.02.2026

№ 310-н

**Схема расположения земельного участка или земельных участков  
на кадастровом плане территории**

**Условный номер земельного участка**

(указывается в случае, если предусматривается образование двух и более земельных участков)

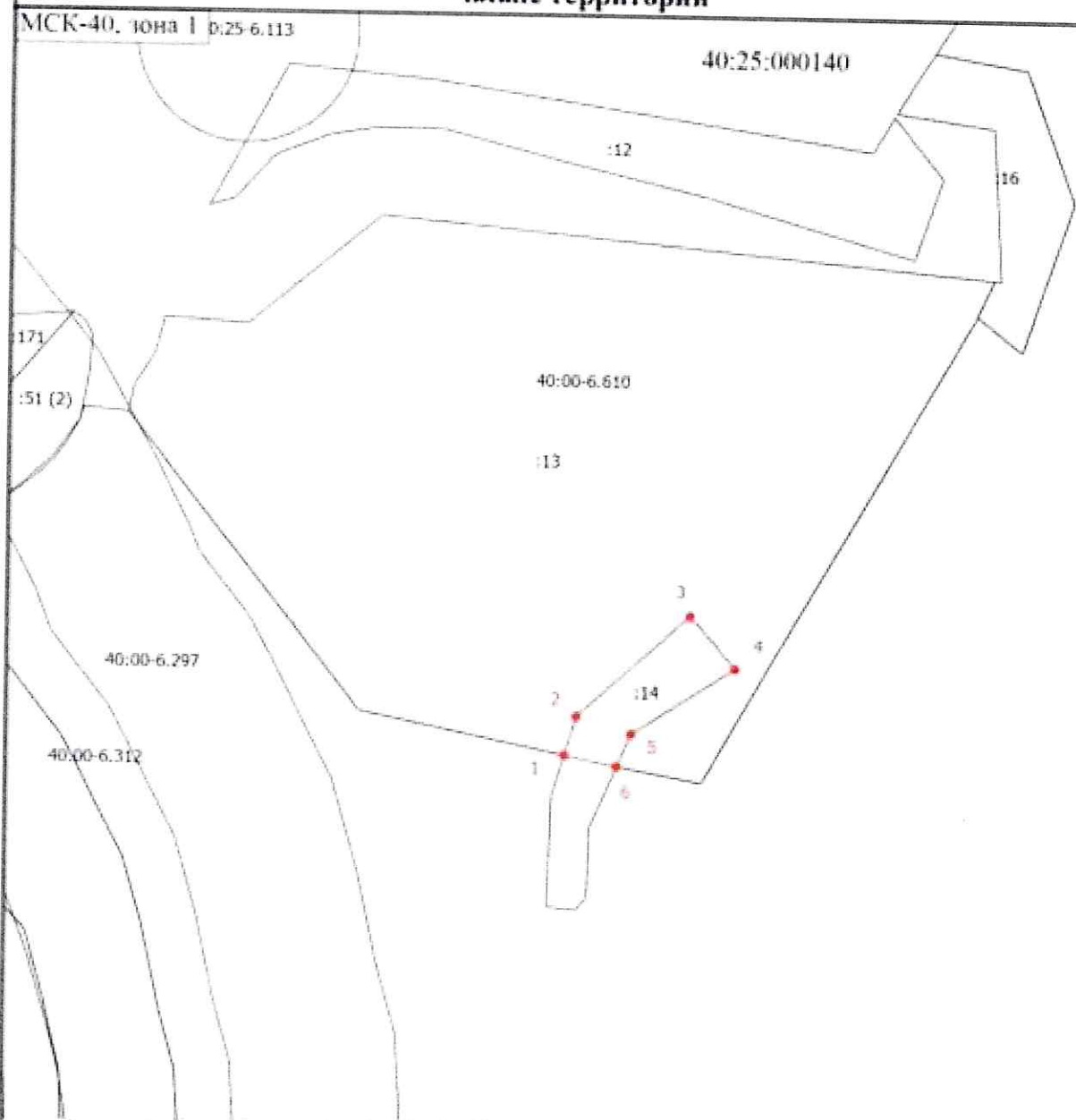
**Площадь земельного участка 8204 м<sup>2</sup>**

(указывается проектная площадь образуемого земельного участка, вычисленная с использованием федеральной государственной географической информационной системы, обеспечивающей функционирование национальной системы пространственных данных, которой является федеральная государственная географическая информационная система "Единая цифровая платформа "Национальная система пространственных данных" (далее - информационная система), или иных технологических и программных средств с округлением до 1 квадратного метра. Указанное значение площади земельного участка может быть уточнено при проведении кадастровых работ не более чем на десять процентов)

| Обозначение характерных точек границ | Координаты, м  |            |
|--------------------------------------|--|------------|
|                                      | (указываются в случае подготовки схемы расположения земельного участка с использованием информационной системы или иных технологических и программных средств. Значения координат, полученные с использованием указанных технологических и программных средств, указываются с округлением до 0,01 метра) |            |
|                                      | X  | Y          |
| 1                                    | 2  | 3          |
| 1                                    | 434111.68  | 1287879.21 |
| 2                                    | 434146.92  | 1287889.84 |
| 3                                    | 434238.91  | 1287991.67 |
| 4                                    | 434191.59  | 1288032.63 |
| 5                                    | 434131.73  | 1287939.37 |
| 6                                    | 434101.96  | 1287926.48 |
| 1                                    | 434111.68  | 1287879.21 |










# Схема расположения земельного участка или земельных участков на кадастровом плане территории

МСК-40, зона I п:25-6.113



Масштаб 1:5700

## Условные обозначения

-  - Часть границы, местоположение которой определено при выполнении кадастровых работ
-  - Характерная точка границы земельного участка, сведения ЕГРН о которой соответствуют требованиям, установленным в соответствии с частью 13 статьи 22 Федерального закона от 13 июля 2015 г. N 218-ФЗ "О государственной регистрации недвижимости"
-  - Обозначение новой характерной точки
-  - Кадастровый номер земельного участка
-  - Часть границы, сведения ЕГРН о которой позволяют однозначно определить ее положение на местности
-  - Часть контура, образованного проекцией существующего в ЕГРН наземного конструктивного элемента здания, сооружения, объекта незавершенного строительства
-  - Характерная точка границы земельного участка, сведения о которой отсутствуют в ЕГРН, местоположение которой определено при кадастровых работах (новая характерная точка)
-  - Обозначение контура земельного участка
-  - Номер кадастрового квартала

**Утверждена**

**приказом министерства экономического развития**

(наименование документа об утверждении, включая наименования

**и промышленности Калужской области**

органов государственной власти или органов местного

самоуправления, принявших решение об утверждении схемы

или подписавших соглашение о перераспределении земельных участков)

от 16 .02.2026

№ 310-н

**Схема расположения земельного участка или земельных участков  
на кадастровом плане территории**

**Условный номер земельного участка**

(указывается в случае, если предусматривается образование двух и более земельных участков)

**Площадь земельного участка 5287 м<sup>2</sup>**

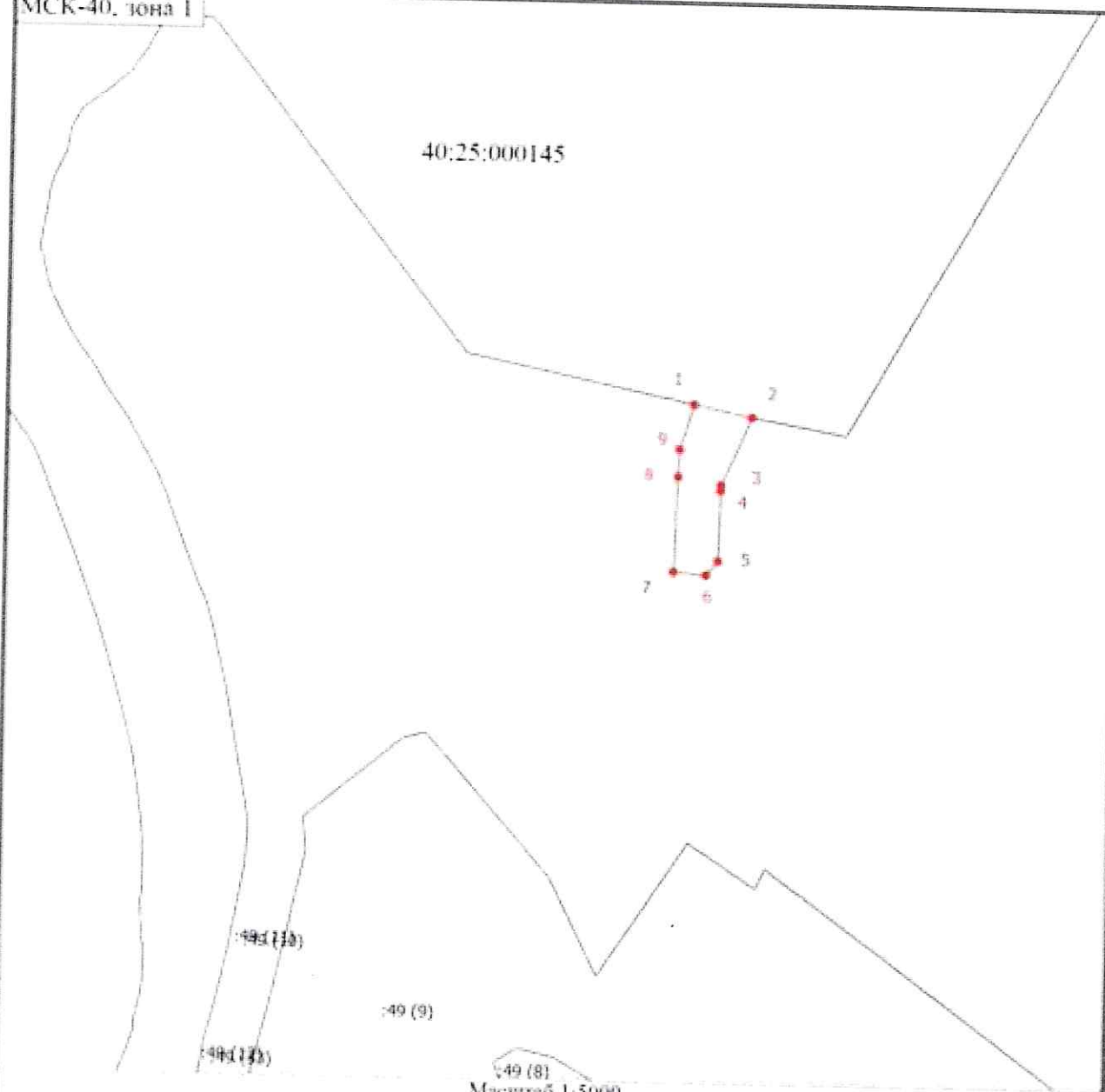
(указывается проектная площадь образуемого земельного участка, вычисленная с использованием федеральной государственной географической информационной системы, обеспечивающей функционирование национальной системы пространственных данных, которой является федеральная государственная географическая информационная система "Единая цифровая платформа "Национальная система пространственных данных" (далее - информационная система), или иных технологических и программных средств с округлением до 1 квадратного метра. Указанное значение площади земельного участка может быть уточнено при проведении кадастровых работ не более чем на десять процентов)

| Обозначение характерных точек границ | Координаты, м  |            |
|--------------------------------------|--|------------|
|                                      | (указываются в случае подготовки схемы расположения земельного участка с использованием информационной системы или иных технологических и программных средств. Значения координат, полученные с использованием указанных технологических и программных средств, указываются с округлением до 0,01 метра) |            |
|                                      | X  | Y          |
| <b>1</b>                             | <b>2</b>   | <b>3</b>   |
| 1                                    | 434111.68  | 1287879.21 |
| 2                                    | 434101.96  | 1287926.48 |
| 3                                    | 434045.91  | 1287902.22 |
| 4                                    | 434041.45  | 1287902.11 |
| 5                                    | 433983.70  | 1287900.73 |
| 6                                    | 433971.97  | 1287891.11 |
| 7                                    | 433974.23  | 1287864.64 |
| 8                                    | 434052.26  | 1287867.19 |
| 9                                    | 434074.82  | 1287868.09 |
| 1                                    | 434111.68  | 1287879.21 |

**Схема расположения земельного участка или земельных участков на кадастровом плане территории**

МСК-40, зона I

40:25:000145



Масштаб 1:5000

**Условные обозначения**

- — — — — - Часть границы, местоположение которой определено при выполнении кадастровых работ
- - Характерная точка границы земельного участка, сведения ЕГРН о которой соответствуют требованиям, установленным в соответствии с частью 13 статьи 22 Федерального закона от 13 июля 2015 г. N 218-ФЗ "О государственной регистрации недвижимости"
- — — — — - Часть границы, сведения ЕГРН о которой позволяют однозначно определить ее положение на местности
- — — — — - Часть контура, образованного проекцией существующего в ЕГРН наземного конструктивного элемента здания, сооружения, объекта незавершенного строительства
- :49 (9) - Обозначение контура сооружения
- — — — — - Граница земельного участка