


г.Калуга, пер.Удачный 3-ий, д.2




Территория, планируемая под жилую зону

Границы функциональных зон:



Жилые зоны



Зоны рекреационного назначения

Схема расположения земельного участка или земельных участков на кадастровом плане территории





МСК-40

Условный номер земельного участка _____		
Площадь земельного участка 267 м ²		
Обозначение характерных точек границ	Координаты, м	
	X	Y
1	2	3
Координаты см. на обороте листа		



Условные обозначения:

Масштаб 1:1500

-  образуемый земельный участок
-  граница территориальной зоны Р-1(зона парков, набережной, ботанического сада и рекреационно-природных территорий)
-  границы земельных участков сведения о которых содержатся в ЕГРН.
-  граница кадастрового квартала 40:26:000113

Согласовано с г. В. В. Колотков

План расположения земельного участка

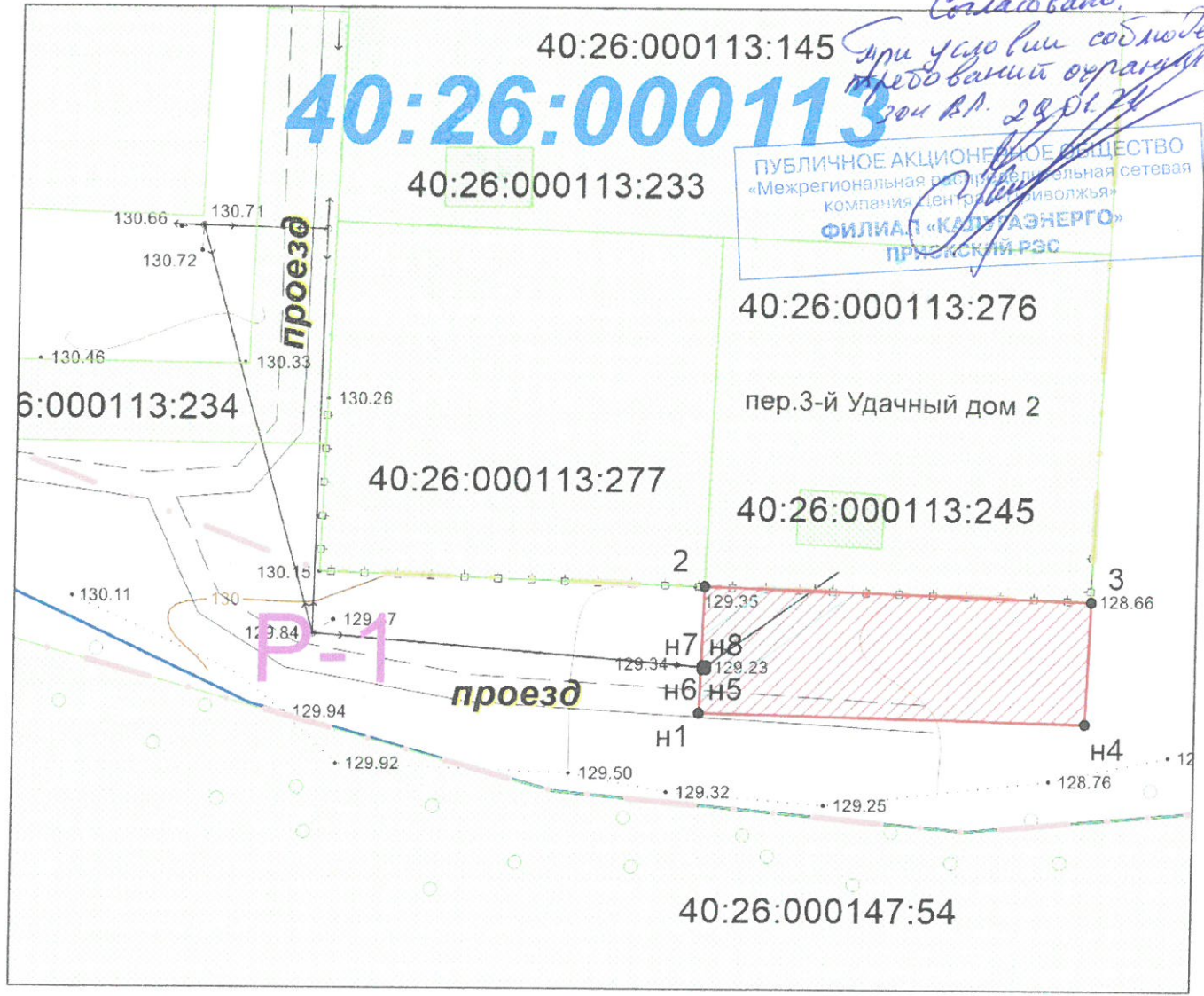
Правообладатель: Егошина Наталья Геннадьевна

Площадь земельного участка: 267 кв.м.

А. ПРАВОВОЙ РЕЖИМ ЗЕМЕЛЬ:

1. Основное целевое назначение: земли населенного пункта
2. Месторасположение участка: Калужская область, г. Калуга, пер. Удачный 3-й, д. 2.
3. Цель предоставления участка:
4. Ограничение: нет
5. Обременение: по ремонту и обслуживанию ЛЭП 0.4 кВ площадью 40 кв.м.
6. Территориальная зона: Р-1 (зона парков, набережной, ботанического сада и рекреационно-природных территорий)

Б. ГЕОДААННЫЕ: (см. на обороте листа)



Масштаб 1:500

С границами на местности согласен *[Signature]* Егошина Н. Г.
(подпись)

В. ОПИСАНИЕ И СОГЛАСОВАНИЕ ГРАНИЦ СМЕЖНЫХ УЧАСТКОВ.

От т.3 до т.2 земли МО "Город Калуга" _____

От т.2 до т.3 земли с кадастровым номером 40:26:000113:276 _____

