








Схема границ размещения публичного сервитута

Объект: «Ул.г/п-д Анненки обл.больница перекладка у д.15»  
(наименование объекта)

Местоположение: Калужская область, г. Калуга  
Кадастровые кварталы: 40:26:000395  
Кадастровые номера земельных участков: -  
Система координат: МСК-40 (Зона 1);  
Каталог координат: Приложение 1  
Площадь сервитута: 410 кв.м.



**Условные обозначения**

-  - Часть границы, местоположение которой определено при выполнении кадастровых работ
-  - Характерная точка границы, сведения о которой позволяют однозначно определить ее положение на местности
-  - Обозначение новой характерной точки
-  - Кадастровый номер земельного участка
-  - Часть границы, сведения ЕГРН о которой позволяют однозначно определить ее положение на местности
-  - Граница кадастрового квартала
-  - Ось газопровода
-  - Номер кадастрового квартала


Подпись:



Кадастровый инженер Чувашова О.В.  
Дата: 03 сентября 2024 г.

Приложение 1

Система координат МСК-40, зона 1			
Метод определения координат характерных точек границ -аналитический			
Площадь публичного сервитута 410 кв. м.			
Обозначение характерных точек границы	Координаты, м		Средняя квадратическая погрешность определения координат характерных точек границ
	X, м	Y, м	
1	433206,16	1295071,68	0,1
2	433209,89	1295070,21	0,1
3	433230,41	1295122,25	0,1
4	433232,1	1295126,58	0,1
5	433237,73	1295128,99	0,1
6	433258,41	1295156,18	0,1
7	433258,42	1295157,65	0,1
8	433255,91	1295159,5	0,1
9	433235,18	1295132,25	0,1
10	433228,99	1295129,59	0,1
11	433226,68	1295123,71	0,1

Подпись:  Кадастровый инженер Чувашова О.В.

Дата: 05 сентября 2024 г.

