

Схема границ размещения публичного сервитута
 Объект: "Дворовые газопроводы по ул. Максима Горького г. Калуга"
 (картографическое изображение объекта)



Местоположение: Калужская область, г. Калуга, ул. Максима Горького
 Кадастровые кварталы: 40:26:000271, 40:26:000270, 40:26:000272, 40:26:000315, 40:26:000301, 40:26:000329, 40:26:000330
 Кадастровые номера земельных участков: 40:26:000272:2623, 40:26:000272:1400, 40:26:000301:47, 40:26:000000:3636
 Система координат: МСК-40, зона 1
 Каталог координат: Приложение 1
 Площадь сервитута: 2118 кв.м.


Масштаб 1:500

Условные обозначения:

- граница контура публичного сервитута;
- характерная точка границы публичного сервитута;
- обозначение характерной точки границы публичного сервитута;
- границы кадастрового квартала;
- номер кадастрового квартала;
- граница земельных участков, сведения о которых внесены в Единый государственный реестр недвижимости (ЕГРН);
- обозначение кадастрового номера земельных участков, сведения о которых внесены в ЕГРН;
- граница объектов капитального строительства, сведения о которых внесены в ЕГРН;
- обозначение кадастрового номера объектов капитального строительства, сведения о которых внесены в ЕГРН;
- ось газопровода.

	40:26:000329
	:1825
	:754


Чувашова
 Олвера
 Ваберьева
 Инженер
 Подпись



05 февраля 2025

Место подписи: _____
 Место печати: _____











Схема границ размещения публичного сервитута
 Объект: "Дворовые газопроводы по ул. Максима Горького г. Калуга"
 (наименование объекта)



Местоположение: Калужская область, г. Калуга, ул. Максима Горького
 Кадастровые кварталы: 40:26:000271, 40:26:000270, 40:26:000272, 40:26:000315, 40:26:000301, 40:26:000329, 40:26:000330
 Кадастровые номера земельных участков: 40:26:000272:2623, 40:26:000272:1400, 40:26:000301:47, 40:26:000000:3636
 Система координат: МСК-40, зона 1
 Каталог координат: Приложение 1
 Площадь сервитута: 2118 кв.м.

Масштаб 1:500

Условные обозначения:

-  - граница контура публичного сервитута;
-  - характерная точка границы публичного сервитута;
-  - обозначение характерной точки границы публичного сервитута;
-  - границы кадастрового квартала;
-  - номер кадастрового квартала;
-  - граница земельных участков, сведения о которых внесены в ЕГРН;
-  - обозначение кадастрового номера земельных участков, сведения о которых внесены в ЕГРН;
-  - граница объектов капитального строительства, сведения о которых внесены в ЕГРН;
-  - обозначение кадастрового номера объектов капитального строительства, сведения о которых внесены в ЕГРН;
-  - ось газопровода.

ЧУВАШОВА
Ольга
Валерьевна
 КАДАСТРОВЫЙ ИНЖЕНЕР
 № 10-10-10
 05" февраля 2025 г.

Подпись _____
 Место для печати (при наличии) лица, составившего описание местоположения границ объекта

Схема границ размещения публичного сервитута
Объект: "Дворовые газопроводы по ул. Максима Горького г. Калуга"
 (наименование объекта)





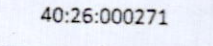





Лист 1



Местоположение: Калужская область, г. Калуга, ул. Максима Горького
 Кадастровые кварталы: 40:26:000271, 40:26:000270, 40:26:000272, 40:26:000315, 40:26:000301, 40:26:000329, 40:26:000330
 Кадастровые номера земельных участков: 40:26:000272:2623, 40:26:000272:1400, 40:26:000301:47, 40:26:000000:3636
 Система координат: МСК-40, зона 1
 Каталог координат: Приложение 1
 Площадь сервитута: 2118 кв.м.

Масштаб 1:1000

Условные обозначения:

-  - граница контура публичного сервитута;
-  - характерная точка границы публичного сервитута;
-  - обозначение характерной точки границы публичного сервитута;
-  - границы кадастрового квартала;
-  - номер кадастрового квартала;
-  - граница земельных участков, сведения о которых внесены в ЕГРН;
-  - обозначение кадастрового номера земельных участков, сведения о которых внесены в ЕГРН;
-  - граница объектов капитального строительства, сведения о которых внесены в ЕГРН;
-  - обозначение кадастрового номера объектов капитального строительства, сведения о которых внесены в ЕГРН;
-  - ось газопровода.



Подпись _____
 Место, дата, должность (или фамилия) лица, составившего описание местоположения границ объекта: _____
 "05" февраля 2025 г.