


Утверждена
 Распоряжением заместителя Городского Головы -
 начальника управления архитектуры, градостроительства и
 земельных отношений города Калуги
 от _____ № _____

Схема границ размещения публичного сервитута
Объект: "Дворовые газопроводы по пер. Никитина г. Калуга"
 (кадастровый объект)











Лист 2



Местонахождение: Калужская область, г. Калуга, пер. Никитина
 Кадастровые кварталы: 40:26-000350, 40:26-000352, 40:26-000353,
 40:26-000362
 Кадастровые номера земельных участков: 40:26-000350:119,
 40:26-000350:718, 40:26-000350:693, 40:26-000000:4266,
 40:26-000352:318, 40:26-000350:713, 40:26-000350:879,
 40:26-000353:99, 40:26-000353:573
 Система координат: МСК-40, зона 1
 Каталог координат: Приложение 1
 Площадь сервитута: 551 кв.м.

Масштаб 1:500

Условные обозначения:

-  - граница контура публичного сервитута;
-  - характерная точка границы публичного сервитута;
-  - обозначение характерной точки границы публичного сервитута;
-  - границы кадастрового квартала;
-  - номер кадастрового квартала;
-  - граница земельных участков, сведения о которых внесены в ЕГРН;
-  - обозначение кадастрового номера земельных участков, сведения о которых внесены в ЕГРН;
-  - граница объектов капитального строительства, сведения о которых внесены в ЕГРН;
-  - обозначение кадастрового номера объектов капитального строительства, сведения о которых внесены в ЕГРН;
-  - ось газопровода.

Подпись _____
 Местоположение (с указанием кадастрового номера и координат) лица, составившего описание местоположения границ объекта

Чувашова
Валерьяновна
 кадастровый инженер
 № 52-10-10
 28 января 2025 г.

Схема границ размещения публичного сервитута
Объект: "Дворовые газопроводы по пер. Никитина г. Калуга"
(наименование объекта)

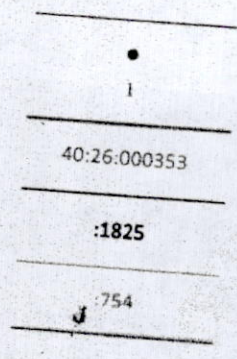
Лист 1



Местоположение: Калужская область, г. Калуга, пер. Никитина
 Кадастровые кварталы: 40:26:000350, 40:26:000352, 40:26:000353,
 40:26:000362
 Кадастровые номера земельных участков: 40:26:000350:119,
 40:26:000350:718, 40:26:000350:693, 40:26:000000:4266,
 40:26:000352:318, 40:26:000350:713, 40:26:000350:879,
 40:26:000353:99, 40:26:000353:573
 Система координат: МСК-40, зона I
 Каталог координат: Приложение I
 Площадь сервитута: 551 кв.м.

Масштаб 1:1500

- Условные обозначения:
- граница контура публичного сервитута;
 - характерная точка границы публичного сервитута;
 - обозначение характерной точки границы публичного сервитута;
 - границы кадастрового квартала;
 - номер кадастрового квартала;
 - граница земельных участков, сведения о которых внесены в ЕГРН;
 - обозначение кадастрового номера земельных участков, сведения о которых внесены в ЕГРН;
 - граница объектов капитального строительства, сведения о которых внесены в ЕГРН;
 - обозначение кадастрового номера объектов капитального строительства, сведения о которых внесены в ЕГРН;
 - ось газопровода.



Подпись _____
 Место, дата составления (для печати) листа, составившего описание
 местоположения границы объекта _____
 28" января 2025 г.

Система координат МСК-40, зона 1			
Метод определения координат характерных точек границ - аналитический			
Площадь публичного сервитута 551 кв.м.			
Обозначение характерных точек границ	Координаты, м		Средняя квадратическая погрешность определения координат характерных точек границ, м
	X, м	Y, м	
1	429558,00	1300917,55	0,10
2	429554,62	1300919,69	0,10
3	429549,56	1300911,65	0,10
4	429552,94	1300909,51	0,10
1	429558,00	1300917,55	0,10
5	429528,43	1300942,12	0,10
6	429527,13	1300943,43	0,10
7	429527,26	1300943,56	0,10
8	429524,44	1300946,40	0,10
9	429520,92	1300942,90	0,10
10	429522,15	1300941,71	0,10
11	429521,38	1300940,90	0,10
12	429522,97	1300939,30	0,10
13	429523,05	1300939,38	0,10
14	429524,35	1300938,07	0,10
5	429528,43	1300942,12	0,10
15	429511,24	1300958,21	0,10
16	429508,42	1300961,05	0,10
17	429504,81	1300957,46	0,10
18	429507,63	1300954,62	0,10
15	429511,24	1300958,21	0,10
19	429495,31	1300971,54	0,10
20	429492,49	1300974,38	0,10
21	429489,80	1300971,71	0,10
22	429492,62	1300968,87	0,10
19	429495,31	1300971,54	0,10
23	429489,98	1300974,94	0,10
24	429487,16	1300977,78	0,10
25	429485,67	1300976,30	0,10
26	429488,49	1300973,46	0,10
23	429489,98	1300974,94	0,10

27	429482,46	1300995,46	0,10
28	429480,50	1300996,35	0,10
29	429480,25	1300995,97	0,10
30	429479,84	1300996,23	0,10
31	429479,17	1300994,76	0,10
32	429478,98	1300994,84	0,10
33	429475,65	1300987,56	0,10
34	429479,29	1300985,90	0,10
35	429479,78	1300986,98	0,10
36	429479,37	1300987,25	0,10
37	429479,25	1300987,02	0,10
38	429478,02	1300987,71	0,10
27	429482,46	1300995,46	0,10
39	429446,86	1301005,55	0,10
40	429443,46	1301007,65	0,10
41	429439,26	1301000,84	0,10
42	429442,66	1300998,74	0,10
39	429446,86	1301005,55	0,10
43	429406,27	1300995,94	0,10
44	429408,17	1300999,46	0,10
45	429406,19	1301000,53	0,10
46	429403,52	1301001,14	0,10
47	429401,41	1301002,01	0,10
48	429400,40	1301002,44	0,10
49	429400,45	1301003,33	0,10
50	429400,35	1301003,34	0,10
51	429399,21	1301003,44	0,10
52	429395,77	1301004,83	0,10
53	429395,70	1301004,64	0,10
54	429392,71	1301005,87	0,10
55	429393,36	1301007,46	0,10
56	429391,54	1301008,44	0,10
57	429389,64	1301004,92	0,10
43	429406,27	1300995,94	0,10
58	429347,40	1301020,23	0,10
59	429344,03	1301021,95	0,10
60	429343,94	1301021,63	0,10
61	429343,11	1301021,87	0,10
62	429341,51	1301018,75	0,10
63	429342,69	1301018,14	0,10
64	429337,06	1301007,22	0,10
65	429337,44	1301007,07	0,10
66	429333,59	1300998,55	0,10

67	429325,42	1300983,25	0,10
68	429319,60	1300972,96	0,10
69	429315,37	1300966,79	0,10
70	429314,29	1300967,89	0,10
71	429313,80	1300967,12	0,10
72	429307,71	1300961,84	0,10
73	429310,33	1300958,82	0,10
74	429316,86	1300964,48	0,10
75	429330,60	1300985,94	0,10
76	429334,70	1300993,90	0,10
77	429343,37	1301011,46	0,10
58	429347,40	1301020,23	0,10
78	429240,23	1301153,01	0,10
79	429236,89	1301155,23	0,10
80	429234,40	1301151,48	0,10
81	429237,74	1301149,26	0,10
78	429240,23	1301153,01	0,10
82	429200,19	1301164,58	0,10
83	429202,13	1301165,82	0,10
84	429195,42	1301176,31	0,10
85	429196,56	1301178,79	0,10
86	429194,27	1301179,84	0,10
87	429194,39	1301179,31	0,10
88	429192,17	1301178,80	0,10
89	429190,88	1301175,99	0,10
90	429196,97	1301166,48	0,10
82	429200,19	1301164,58	0,10



Подпись

кадастровый инженер Чувашова О.В.

Дата: 28 января 2025 г.

