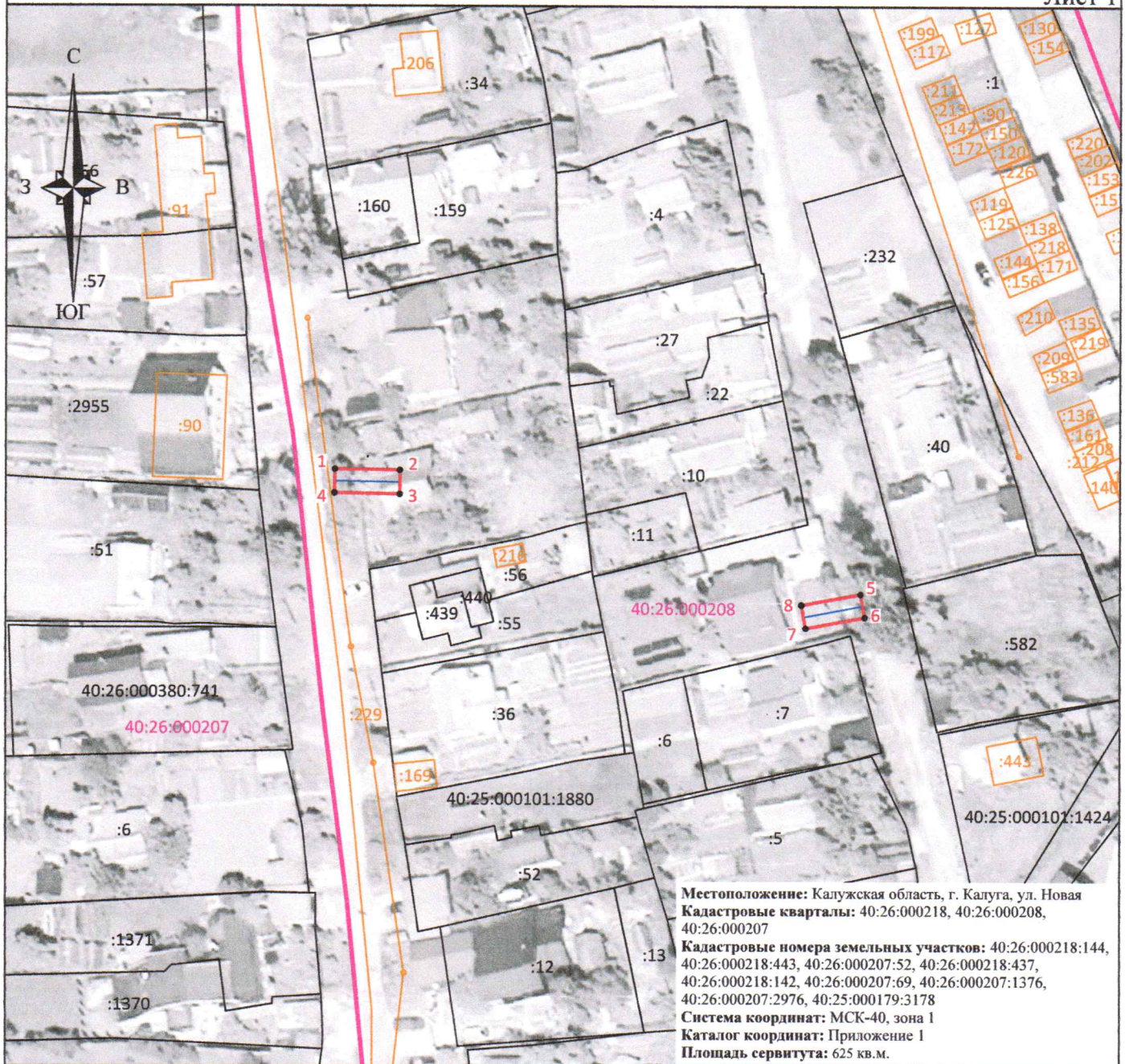


Схема границ размещения публичного сервитута

Объект: "Дворовые газопроводы по ул. Новой г. Калуга"

(наименование объекта)











Лист 1



Местоположение: Калужская область, г. Калуга, ул. Новая
 Кадастровые кварталы: 40:26:000218, 40:26:000208,
 40:26:000207
 Кадастровые номера земельных участков: 40:26:000218:144,
 40:26:000218:443, 40:26:000207:52, 40:26:000218:437,
 40:26:000218:142, 40:26:000207:69, 40:26:000207:1376,
 40:26:000207:2976, 40:25:000179:3178
 Система координат: МСК-40, зона 1
 Каталог координат: Приложение 1
 Площадь сервитута: 625 кв.м.

Масштаб 1:1000

Условные обозначения:

-  - граница контура публичного сервитута;
-  - характерная точка границы публичного сервитута;
-  - обозначение характерной точки границы публичного сервитута;
-  - границы кадастрового квартала;
-  - номер кадастрового квартала;
-  - граница земельных участков, сведения о которых внесены в ЕГРН;
-  - обозначение кадастрового номера земельных участков, сведения о которых внесены в ЕГРН;
-  - граница объектов капитального строительства, сведения о которых внесены в ЕГРН;
-  - обозначение кадастрового номера объектов капитального строительства, сведения о которых внесены в ЕГРН;
-  - ось газопровода.

Подпись _____ "03" июля 2025 г.

Место для оттиска печати (при наличии) лица, составившего описание
 местоположения границ объекта

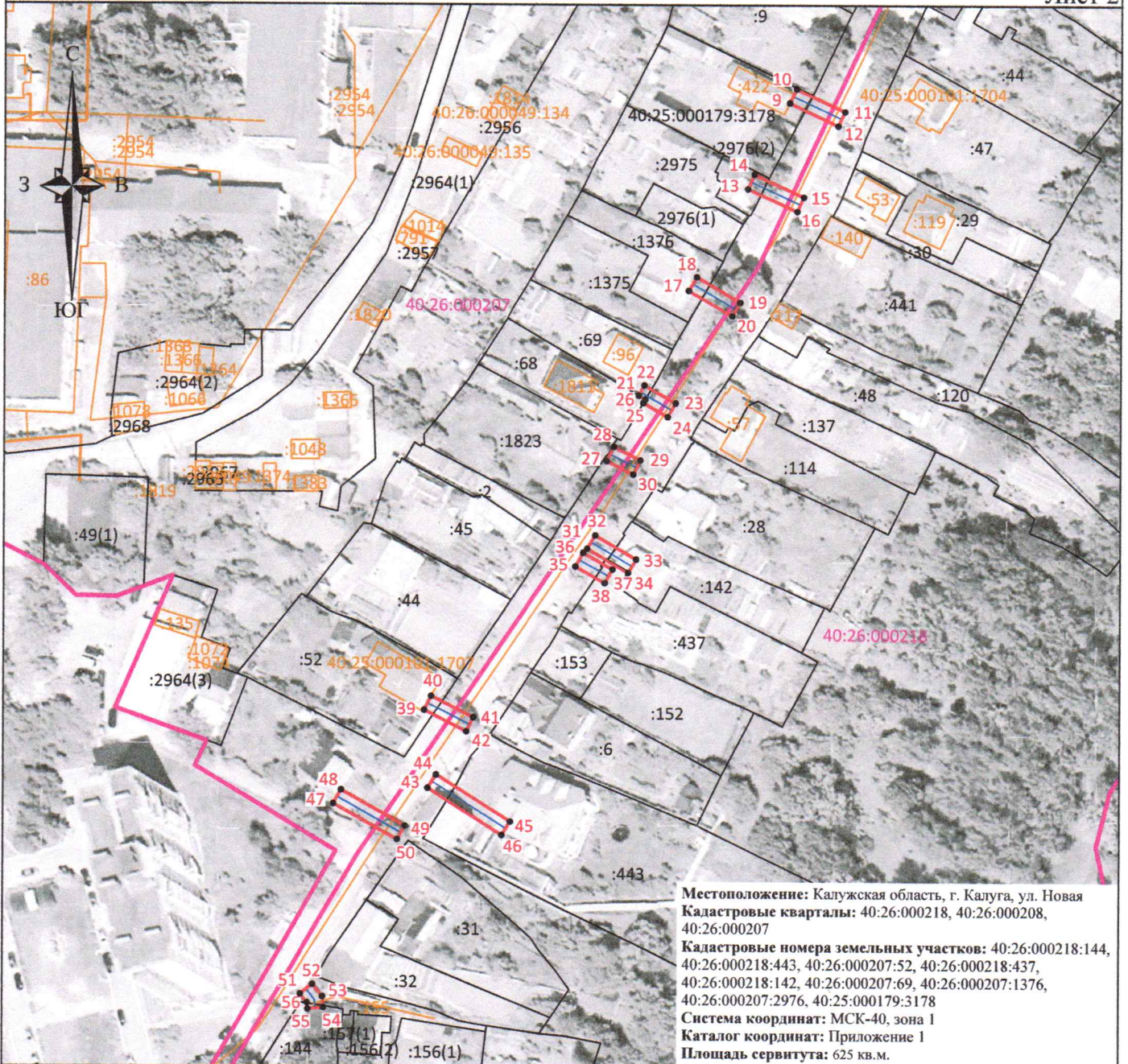


Схема границ размещения публичного сервитута

Объект: "Дворовые газопроводы по ул. Новой г. Калуга"

(наименование объекта)








Лист 2



Местоположение: Калужская область, г. Калуга, ул. Новая
 Кадастровые кварталы: 40:26:000218, 40:26:000208,
 40:26:000207
 Кадастровые номера земельных участков: 40:26:000218:144,
 40:26:000218:443, 40:26:000207:52, 40:26:000218:437,
 40:26:000218:142, 40:26:000207:69, 40:26:000207:1376,
 40:26:000207:2976, 40:25:000179:3178
 Система координат: МСК-40, зона 1
 Каталог координат: Приложение 1
 Площадь сервитута: 625 кв.м.

Масштаб 1:1500

Условные обозначения:

-  - граница контура публичного сервитута;
-  - характерная точка границы публичного сервитута;
-  - обозначение характерной точки границы публичного сервитута;
-  - границы кадастрового квартала;
-  - граница земельных участков, сведения о которых внесены в ЕГРН;
-  - граница объектов капитального строительства, сведения о которых внесены в ЕГРН;
-  - ось газопровода.



Подпись _____ "03" июля 2025 г.

Место для оттиска печати (при наличии) лица, составившего описание местоположения границ объекта