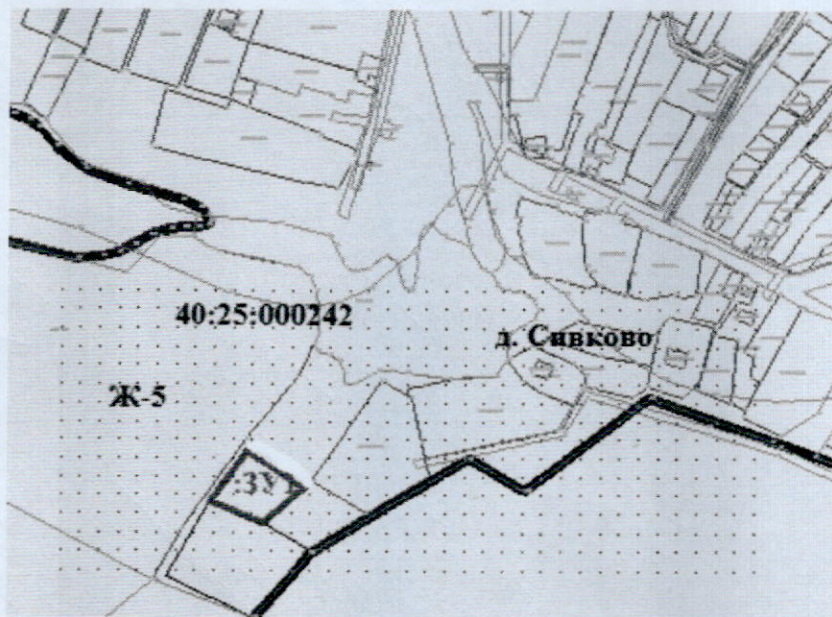


Утверждена
Распоряжением заместителя главы городского округа
города Калуги — начальника управления архитектуры,
градостроительства и земельных отношений города Калуги
от _____ № _____




**Схема расположения земельного участка или земельных участков
на кадастровом плане
МСК-40**

Условный номер земельного участка:		
Площадь земельного участка 1000м ²		
Обозначение характерных точек границ	Координаты, м	
	X	Y
1	2	3
Координаты см. на обороте листа		



Масштаб 1:2000

Условные обозначения:

-  - испрашиваемый участок
-  - границы кадастрового квартала
-  - границы территориальной зоны

Кадастровый квартал - **40:25:000242**

Вид разрешенного использования – **для ведения личного подсобного хозяйства
(приусадебный земельный участок)**

Местоположение земельного участка-Калужская область., г. Калуга, д. Сивково
Территориальная зона – **Ж-5**

Схема расположения земельного участка или земельных участков
на кадастровом плане территории
МСК-40

Условный номер земельного участка:		
Площадь земельного участка 1000м ²		
Обозначение характерных точек границ	Координаты, м	
	X	Y
1	419604,72	1294148,63
2	419616,01	1294118,88
3	419644,31	1294137,99
4	419624,26	1294167,18
1	419604,72	1294148,63