



**Общество с ограниченной ответственность «Центр
Межевания и Кадастра»**

Вологодская обл, г.Вологда, ул.Сергея Орлова, д.9, оф.103

ИНН 3525298706, ОГРН 1133525006845

ВЫПИСКА ИЗ РЕЕСТРА ЧЛЕНОВ САМОРЕГУЛИРУЕМОЙ ОРГАНИЗАЦИИ
Ассоциация Национальное Объединение Изыскателей «Альянс Развитие»
№ 02896 «18» января 2022 г.

ШИФР 11-23 ПМТ

ДОКУМЕНТАЦИЯ ПО ПЛАНИРОВКЕ ТЕРРИТОРИИ

**Разработка проекта межевания территории ограниченной улицами
Деловая, Мира, Петра Семенова, Строительная города Калуги.**

ПРОЕКТ МЕЖЕВАНИЯ ТЕРРИТОРИИ

Директор

Плетнева Е.Н.

г. Вологда 2023 г.

СОДЕРЖАНИЕ

СОСТАВ ПРОЕКТА.....	3
I.ОСНОВНАЯ ЧАСТЬ ПРОЕКТА МЕЖЕВАНИЯ ТЕРРИТОРИИ.....	4
II.ЧЕРТЕЖИ МЕЖЕВАНИЯ ТЕРРИТОРИИ.....	30
III.МАТЕРИАЛЫ ПО ОБОСНОВАНИЮ ПРОЕКТА МЕЖЕВАНИЯ ТЕРРИТОРИИ.....	39

СОСТАВ ПРОЕКТА

I. ОСНОВНАЯ ЧАСТЬ ПРОЕКТА МЕЖЕВАНИЯ ТЕРРИТОРИИ

(утверждаемая часть)

1. Нормативно-правовые основания

2. Общие положения

3. Перечень и сведения о площади образуемых земельных участков, возможные способы их образования, вид разрешенного использования образуемых земельных участков.

4. Перечень и сведения о площади образуемых земельных участков, которые будут отнесены к территории общего пользования, возможные способы их образования, вид разрешенного использования образуемых земельных участков

5. Сведения о границах территории, в отношении которой утвержден проект Межевания

II. ЧЕРТЕЖИ МЕЖЕВАНИЯ ТЕРРИТОРИИ

Границы образуемых земельных участков. Условные номера образуемых земельных участков. Первый этап образования земельных участков. Масштаб 1:500

Границы образуемых земельных участков. Условные номера образуемых земельных участков. Второй этап образования земельных участков. Масштаб 1:500

Чертеж красных линий, утверждаемых проектом межевания территории.

Границы публичных сервитутов. Масштаб 1:500

III. МАТЕРИАЛЫ ПО ОБОСНОВАНИЮ ПРОЕКТА МЕЖЕВАНИЯ ТЕРРИТОРИИ

Чертеж границ существующих земельных участков. Масштаб 1:500

Чертеж границ зон с особыми условиями использования территории.

Часть 1. Масштаб 1:500

Чертеж границ зон с особыми условиями использования территории.

Часть 2. Масштаб 1:500

Чертеж местоположения существующих объектов капитального строительства. Масштаб 1:500

I. ОСНОВНАЯ ЧАСТЬ ПРОЕКТА МЕЖЕВАНИЯ ТЕРРИТОРИИ

1. Нормативно-правовое основание.

Подготовка проекта межевания территории осуществлялась в соответствии с утвержденными в установленном порядке документами территориального планирования и градостроительного зонирования, нормативными правовыми актами и документами:

Проект межевания территории ограниченной улицами Деловая, Мира, Петра Семенова, Строительная города Калуги, разработан в соответствии с:

- "Градостроительный кодекс Российской Федерации" от 29.12.2004 N 190-ФЗ (ред. от 13.06.2023);

- "Водный кодекс Российской Федерации" от 03.06.2006 N 74-ФЗ (ред. от 13.06.2023);

- "Земельный кодекс Российской Федерации" от 25.10.2001 N 136-ФЗ (ред. от 13.06.2023);

- "Жилищный кодекс Российской Федерации" от 29.12.2004 № 188-ФЗ (ред. от 01.05.2022);

- Федеральный закон от 24.07.2007г. N 221-ФЗ "О кадастровой деятельности";

- Федеральный закон от 13.07.2015 N 218-ФЗ "О государственной регистрации недвижимости";

- Федеральный закон "О внесении изменений в отдельные законодательные акты Российской Федерации" от 05.04.2021 N 79-ФЗ;

- Федеральный закон от 22.07.2008 № 123-ФЗ "Технический регламент о требованиях пожарной безопасности" (ред. от 30.04.2021);

- Постановление Правительства РФ от 20.11.2000 № 878 "Об утверждении Правил охраны газораспределительных сетей" (ред. от 17.05.2016);

- Постановление Правительства РФ от 24.02.2009 № 160 "О порядке установления охранных зон объектов электросетевого хозяйства и особых условий использования земельных участков, расположенных в границах таких зон" (вместе с «Правилами установления охранных зон объектов электросетевого хозяйства и особых условий использования земельных участков, расположенных в границах таких зон») (ред. от 21.12.2018);

- Приказ Минстроя РФ от 17.08.1992 № 197 "О типовых правилах охраны коммунальных тепловых сетей";

- Постановление Главного государственного санитарного врача РФ от 25.09.2007

№ 74 "О введении в действие новой редакции санитарно-эпидемиологических правил и нормативов СанПиН 2.2.1/2.1.1.1200-03 "Санитарно-защитные зоны и санитарная классификация предприятий, сооружений и иных объектов" (Зарегистрировано в Минюсте РФ 25.01.2008 № 10995) (ред. от 28.02.2022);

- Приказ Росреестра от 10.11.2020 № П/0412 (действующая редакция) "Об утверждении классификатора видов разрешенного использования земельных участков" (Зарегистрировано в Минюсте России 15.12.2020 № 61482) (ред. от 16.09.2021);

- СП 42.13330.2016. "Свод правил. Градостроительство. Планировка и застройка городских и сельских поселений. Актуализированная редакция СНиП 2.07.01-89*" (утв. приказом Минстроя России от 30.12.2016 № 1034/пр) (ред. от 19.12.2019);

-Закон Калужской области "Об установлении границ муниципальных образований, расположенных на территории административно-территориальных единиц "Бабынинский район", "Боровский район", "Дзержинский район", "Жиздринский район", "Жуковский район", "Износковский район", "Козельский район", "Малоярославецкий район", "Мосальский район", "Ферзиковский район", "Хвастовичский район", "Город Калуга", "Город Обнинск", и наделении их статусом городского поселения, сельского поселения, городского округа, муниципального района" от 28.12.2004 г. №7-ОЗ (в ред. Закона Калужской области от 31.12.2019);

- Приказ Управления архитектуры и градостроительства Калужской области от 17.07.2015 № 59 "Об утверждении региональных нормативов градостроительного проектирования Калужской области" (ред. от 29.07.2020) (Зарегистрировано в администрации Губернатора Калужской области 02.09.2015 № 5324).

-Решение Городской Думы города Калуги от 23.12.2016 № 163 "Об утверждении местных нормативов градостроительного проектирования городского округа "Город Калуга" (ред. от 29.09.2021);

- Решение Городской Думы города Калуги от 14.12.2011 № 247 "Об утверждении Правил землепользования и застройки городского округа "Город Калуга" (ред. от 08.12.2021).

2. Общие положения

Проект межевания территории ограниченной улицами Деловая, Мира, Петра Семенова, Строительная города Калуги, выполнен ООО «Центр Межевания и Кадастра» на основании муниципального контракта № 0137200001223000089/02 от «27» марта 2023 г. (Договор субподряда от 22.02.2023 года, заключенный с ООО «Экспертно-консультационный центр «Промышленная Безопасность») на выполнение работ комплексных кадастровых работ с предоставлением проектов межевания территорий.

Подготовка проекта межевания территории осуществляется для определения местоположения границ образуемых земельных участков.

Определение местоположения границ образуемых земельных участков в соответствии с требованиями Земельного кодекса Российской Федерации от 25.10.2001 № 136-ФЗ, статья 11.2 «Образование земельных участков», статья 11.9 «Требования к образуемым и измененным земельным участкам», статья 39.20 «Особенности предоставления земельного участка, находящегося в государственной собственности или муниципальной собственности, на котором расположены здания, сооружения», и Правилами землепользования и застройки городского округа «Город Калуга», утвержденными решением Городской Думы города Калуги от 14.12.2011 № 247 «Об утверждении Правил землепользования и застройки городского округа «Город Калуга» (действующая редакция).

Образуемые земельные участки расположены в территориальной зоне Ж-3 (Зона жилой застройки смешанной этажности) и зоне О-1 (Зона размещения объектов общественного назначения) в соответствии с Правилами землепользования и застройки городского округа «Город Калуга», утвержденными решением Городской Думы города Калуги от 14.12.2011 № 247 «Об утверждении Правил землепользования и застройки городского округа «Город Калуга» (действующая редакция).

Зона Ж-3 предназначена для застройки жилыми домами различной этажности, допускается размещение объектов социального и культурно-бытового обслуживания населения, преимущественно местного значения, иных объектов согласно градостроительным регламентам.

В зоне Ж-3 определены территории, подлежащие комплексному развитию. Расчетные показатели минимально допустимого уровня обеспеченности таких территорий объектами коммунальной, транспортной, социальной инфраструктур и расчетные показатели максимально допустимого уровня территориальной доступности указанных объектов для населения определяются в соответствии с местными нормативами градостроительного проектирования городского округа «Город Калуга».

Основные виды разрешенного использования:

- соответствуют основным видам разрешенного использования, установленным для зон Ж-1, Ж-2, Ж-4, Ж-5.

Условно разрешенные виды использования:

- соответствуют условно разрешенным видам использования, установленным для зон Ж-1, Ж-2, Ж-4, Ж-5.

Предельные (минимальные и (или) максимальные) размеры земельных участков, предельные параметры разрешенного строительства, реконструкции объектов капитального строительства, расположенных в зоне Ж-3, соответствуют установленным для зон Ж-1, Ж-2, Ж-4, Ж-5.

Зона О-1 объектов общественного назначения выделена для создания правовых условий формирования разнообразных объектов городского значения, связанных прежде всего с удовлетворением периодических и эпизодических потребностей населения в обслуживании при соблюдении нижеприведенных видов разрешенного использования недвижимости.

Согласно пункту 7 статьи 20 Правил землепользования и застройки городского округа «Город Калуга», утвержденными решением Городской Думы города Калуги от 14.12.2011 № 247 «Об утверждении Правил землепользования и застройки городского округа «Город Калуга» (действующая редакция) в содержании видов разрешенного использования территориальных зон допускается без отдельного указания для целей реализации положений статьи 39.20 ЗК РФ применять вид разрешенного использования, соответствующий наименованию существующего объекта капитального строительства и классификатору видов разрешенного использования земельных участков, утвержденному приказом Росреестра от 10.11.2020 № П/0412.

Площадь образуемого земельного участка для этих целей может быть меньше предельной минимальной, установленной настоящими Правилами, при отсутствии возможности образования земельного участка большей площадью.

3. Перечень и сведения о площади образуемых земельных участков, возможные способы их образования, вид разрешенного использования образуемых земельных участков

1 этап

<i>Обозначение земельного участка</i>	<i>Способ образования</i>	<i>Площадь, кв.м</i>	<i>Категория земель</i>	<i>Вид разрешенного использования образуемого земельного участка</i>	<i>Сведения об исходном (исходных) земельном(ых) участке (ах)</i>	<i>Сведения об объектах капитального строительства, расположенных на образуемом земельном участке</i>
ЗУ1	Образование земельного участка из земель, находящихся в государственной или муниципальной собственности	314	Земли населенных пунктов	Коммунальное обслуживание (3.1)	-	-
ЗУ2	Образование земельного участка из земель, находящихся в государственной или муниципальной собственности	2577	Земли населенных пунктов	Среднеэтажная жилая застройка (2.5)	-	40:04:020603:104 (многоквартирный жилой дом)
ЗУ3	Образование земельного участка из земель, находящихся в государственной или муниципальной собственности	1554	Земли населенных пунктов	Среднеэтажная жилая застройка (2.5)	-	40:04:020602:191 (многоквартирный жилой дом)
ЗУ4	Образование земельного участка из земель, находящихся в государственной или муниципальной собственности	1676	Земли населенных пунктов	Обеспечение занятий спортом в помещениях (5.1.2)	-	-
ЗУ6	Образование земельного участка из земель, находящихся в государственной или муниципальной собственности	1175	Земли населенных пунктов	Среднеэтажная жилая застройка (2.5)	-	40:04:020603:108 (многоквартирный жилой дом)

	<i>(Необходимо внесение изменений в Правила землепользования и застройки городского округа «Город Калуга» в части уточнения границ территориальных зон Ж-3 и О-1)</i>					
ЗУ7	Образование земельного участка из земель, находящихся в государственной или муниципальной собственности <i>(Необходимо внесение изменений в Правила землепользования и застройки городского округа «Город Калуга» в части уточнения границ территориальных зон Ж-3 и О-1)</i>	1303	Земли населенных пунктов	Среднеэтажная жилая застройка (2.5)	-	40:04:020603:109 (многоквартирный жилой дом)
ЗУ8	Образование земельного участка из земель, находящихся в государственной или муниципальной собственности <i>(Необходимо внесение изменений в Правила землепользования и застройки городского округа «Город Калуга» в части уточнения границ территориальных зон Ж-3 и О-1)</i>	1065	Земли населенных пунктов	Благоустройство территории (12.0.2)	-	-
ЗУ9	Образование земельного участка из земель, находящихся в государственной или муниципальной собственности <i>(Необходимо внесение изменений в Правила землепользования и застройки городского округа «Город Калуга» в части уточнения границ территориальных зон Ж-3 и О-1)</i>	3342	Земли населенных пунктов	Среднеэтажная жилая застройка (2.5)	-	40:04:020603:207 (многоквартирный жилой дом)
ЗУ10	Образование земельного участка из земель, находящихся в	912	Земли населенных пунктов	Здравоохранение (3.4)	-	

	государственной или муниципальной собственности <i>(Необходимо внесение изменений в Правила землепользования и застройки городского округа «Город Калуга» в части уточнения границ территориальных зон Ж-3 и О-1)</i>					
ЗУ11	Образование земельного участка из земель, находящихся в государственной или муниципальной собственности	921	Земли населенных пунктов	Общественное управление (3.8)	-	- 40:04:020603:595 (Административное здание); -40:04:020603:864 (Водопроводная сеть).
ЗУ12	образованием земельного участка путем перераспределения земельного участка с кадастровым номером 40:04:020603:856 и земель, находящихся в государственной или муниципальной собственности	1394	Земли населенных пунктов	Благоустройство территории (12.0.2)	40:04:020603:856: -площадь 1225 кв.м.; -категория земель: Земли населенных пунктов; - вид разрешенного использования: под многоквартирным домом; -форма собственности: сведения отсутствуют; - Правообладатель сведения отсутствуют.	-
ЗУ13	Образование земельного участка из земель, находящихся в государственной или муниципальной собственности	2022	Земли населенных пунктов	Благоустройство территории (12.0.2)		-
ЗУ14	Образование земельного участка из земель, находящихся в государственной или муниципальной собственности	31	Земли населенных пунктов	Для эксплуатации нежилых строений	-	Нежилые строения
ЗУ15	Образование земельного участка из земель, находящихся в	891	Земли населенных пунктов	Для эксплуатации нежилых строений	-	Нежилые строения

	государственной или муниципальной собственности <i>(Необходимо внесение изменений в Правила землепользования и застройки городского округа «Город Калуга» в части уточнения границ территориальных зон Ж-3 и О-1)</i>					
ЗУ16	Образование земельного участка из земель, находящихся в государственной или муниципальной собственности	31	Земли населенных пунктов	Для эксплуатации нежилых строений	-	Нежилые строения
ЗУ17	Образование земельного участка из земель, находящихся в государственной или муниципальной собственности	18	Земли населенных пунктов	Для эксплуатации нежилых строений	-	Нежилые строения
ЗУ18	Образование земельного участка из земель, находящихся в государственной или муниципальной собственности	1034	Земли населенных пунктов	Благоустройство территории (12.0.2)	-	-
ЗУ21	Образование земельного участка из земель, находящихся в государственной или муниципальной собственности <i>(Необходимо внесение изменений в Правила землепользования и застройки городского округа «Город Калуга» в части уточнения границ территориальной зоны Ж-3)</i>	160	Земли населенных пунктов	Малозэтажная многоквартирная жилая застройка (2.1.1)		40:04:020603:106 (многоквартирный жилой дом)
ЗУ22	Образование земельного участка из земель, находящихся в	180	Земли населенных пунктов	Малозэтажная многоквартирная жилая застройка		40:04:020603:217 (многоквартирный жилой дом)

	государственной или муниципальной собственности <i>(Необходимо внесение изменений в Правила землепользования и застройки городского округа «Город Калуга» в части уточнения границ территориальной зоны Ж-3)</i>			(2.1.1)		
3У23	Образование земельного участка из земель, находящихся в государственной или муниципальной собственности <i>(Необходимо внесение изменений в Правила землепользования и застройки городского округа «Город Калуга» в части уточнения границ территориальной зоны Ж-3)</i>	411	Земли населенных пунктов	Для ведения личного подсобного хозяйства (приусадебный земельный участок) (2.2)	-	-
3У24	образованием земельного участка путем перераспределения земельного участка с кадастровым номером 40:04:020603:89 и земель, находящихся в государственной или муниципальной собственности <i>(Необходимо внесение изменений в Правила землепользования и застройки городского округа «Город Калуга» в части уточнения границ территориальной зоны Ж-3)</i>	473	Земли населенных пунктов	Для ведения личного подсобного хозяйства (приусадебный земельный участок) (2.2)	<u>40:04:020603:89:</u> -площадь 410 кв.м.; -категория земель: Земли населенных пунктов; - вид разрешенного использования: для ведения огородничества; -форма собственности: собственность 40:04:020603:89-40/001/2018-1 от 08.02.2018; - Правообладатель (правообладатели): Абанин Алексей Анатольевич	-
3У25	образованием земельного участка путем перераспределения земельного участка с кадастровым номером 40:04:020603:857 и земель,	1477	Земли населенных пунктов	Благоустройство территории (12.0.2)	<u>40:04:020603:857:</u> -площадь 1261 кв.м.; -категория земель: Земли населенных пунктов; - вид разрешенного использования: под	-

	находящихся в государственной или муниципальной собственности				многоквартирным домом; -форма собственности: сведения отсутствуют; - Правообладатель сведения отсутствуют.	
ЗУ26	Образование земельного участка из земель, находящихся в государственной или муниципальной собственности	836	Земли населенных пунктов	Благоустройство территории (12.0.2)	-	-
ЗУ27	образованием земельного участка путем перераспределения земельного участка с кадастровым номером 40:04:020603:54 и земель, находящихся в государственной или муниципальной собственности	807	Земли населенных пунктов	Малоэтажная многоквартирная жилая застройка (2.1.1)	<u>40:04:020603:54:</u> -площадь 478 кв.м.; -категория земель: Земли населенных пунктов; - вид разрешенного использования: малоэтажная многоквартирная жилая застройка; -форма собственности: сведения отсутствуют; - Правообладатель сведения отсутствуют.	40:04:020603:92 (многоквартирный жилой дом)
ЗУ28	образованием земельного участка путем перераспределения земельного участка с кадастровым номером 40:04:020603:640 и земель, находящихся в государственной или муниципальной собственности	36	Земли населенных пунктов	Хранение автотранспорта (2.7.1)	<u>40:04:020603:640:</u> -площадь 30 кв.м.; -категория земель: Земли населенных пунктов; - вид разрешенного использования: малоэтажная многоквартирная жилая застройка; -форма собственности: Аренда 40-40-01/049/2013-249; - Правообладатель Клещенко Александр Михайлович.	-
ЗУ29	Образование земельного	1753	Земли	Малоэтажная	-	40:04:020603:115

	участка из земель, находящихся в государственной или муниципальной собственности		населенных пунктов	многоквартирная жилая застройка (2.1.1)		(многоквартирный жилой дом)
ЗУ30	образованием земельного участка путем перераспределения земельного участка с кадастровым номером 40:04:020603:846 и земель, находящихся в государственной или муниципальной собственности	619	Земли населенных пунктов	Благоустройство территории (12.0.2)	40:04:020603:846: -площадь 448 кв.м.; -категория земель: Земли населенных пунктов; - вид разрешенного использования: под многоквартирным домом; -форма собственности: сведения отсутствуют; - Правообладатель сведения отсутствуют.	-
ЗУ31	образованием земельного участка путем перераспределения земельного участка с кадастровым номером 40:04:020603:847 и земель, находящихся в государственной или муниципальной собственности	1308	Земли населенных пунктов	Благоустройство территории (12.0.2)	40:04:020603:847: -площадь 467 кв.м.; -категория земель: Земли населенных пунктов; - вид разрешенного использования: под многоквартирным домом; -форма собственности: сведения отсутствуют; - Правообладатель сведения отсутствуют.	-
ЗУ33	Образование земельного участка из земель, находящихся в государственной или муниципальной собственности	35	Земли населенных пунктов	Хранение автотранспорта (2.7.1)	-	Кирпичный гараж
ЗУ34	образованием земельного участка путем перераспределения земельного участка с кадастровым номером 40:04:020603:609 и земель, находящихся в	1324	Земли населенных пунктов	Благоустройство территории (12.0.2)	40:04:020603:609: -площадь 359 кв.м.; -категория земель: Земли населенных пунктов; - вид разрешенного использования: под многоквартирным домом;	40:04:020603:865 (Водопроводная сеть)

	государственной или муниципальной собственности				-форма собственности: сведения отсутствуют; - Правообладатель сведения отсутствуют.	
ЗУ36	Образование земельного участка из земель, находящихся в государственной или муниципальной собственности	38	Земли населенных пунктов	Хранение автотранспорта (2.7.1)	-	Кирпичный гараж
ЗУ37	Образование земельного участка из земель, находящихся в государственной или муниципальной собственности	28	Земли населенных пунктов	Хранение автотранспорта (2.7.1)	-	Кирпичный гараж
ЗУ38	Образование земельного участка из земель, находящихся в государственной или муниципальной собственности	31	Земли населенных пунктов	Хранение автотранспорта (2.7.1)	-	Кирпичный гараж
ЗУ39	Образование земельного участка из земель, находящихся в государственной или муниципальной собственности	21	Земли населенных пунктов	Хранение автотранспорта (2.7.1)	-	Кирпичный гараж
ЗУ40	Образование земельного участка из земель, находящихся в государственной или муниципальной собственности	25	Земли населенных пунктов	Хранение автотранспорта (2.7.1)	-	Кирпичный гараж
ЗУ41	Образование земельного участка из земель, находящихся в государственной или муниципальной собственности	27	Земли населенных пунктов	Хранение автотранспорта (2.7.1)	-	Кирпичный гараж

ЗУ44	Образование земельного участка из земель, находящихся в государственной или муниципальной собственности	1996	Земли населенных пунктов	Малозэтажная многоквартирная жилая застройка (2.1.1)	-	40:04:020603:113 (многоквартирный жилой дом); 40:04:020603:885 (Водопроводная сеть)
ЗУ45	Образование земельного участка из земель, находящихся в государственной или муниципальной собственности	182	Земли населенных пунктов	Малозэтажная многоквартирная жилая застройка (2.1.1)	-	40:04:020603:116 (многоквартирный жилой дом)
ЗУ46	Образование земельного участка из земель, находящихся в государственной или муниципальной собственности	520	Земли населенных пунктов	Для ведения личного подсобного хозяйства (приусадебный земельный участок) (2.2)	-	-
ЗУ47	Образование земельного участка из земель, находящихся в государственной или муниципальной собственности	149	Земли населенных пунктов	Малозэтажная многоквартирная жилая застройка (2.1.1)	-	40:04:020603:213 (многоквартирный жилой дом)
ЗУ48	Образование земельного участка из земель, находящихся в государственной или муниципальной собственности	279	Земли населенных пунктов	Для эксплуатации нежилых строений	=	Нежилые строения
ЗУ49	Образование земельного участка из земель, находящихся в государственной или муниципальной собственности	32	Земли населенных пунктов	Хранение автотранспорта (2.7.1)	-	Кирпичный гараж
ЗУ50	Образование земельного участка из земель, находящихся в государственной или муниципальной собственности	47	Земли населенных пунктов	Хранение автотранспорта (2.7.1)	-	40:04:020603:822 (гараж)

	муниципальной собственности					
ЗУ51	Образование земельного участка из земель, находящихся в государственной или муниципальной собственности	29	Земли населенных пунктов	Хранение автотранспорта (2.7.1)	-	40:04:020603:823 (гараж)
ЗУ52	образованием земельного участка путем перераспределения земельного участка с кадастровым номером 40:04:020603:829 и земель, находящихся в государственной или муниципальной собственности	40	Земли населенных пунктов	Хранение автотранспорта (2.7.1)	<u>40:04:020603:829:</u> -площадь 31 кв.м.; -категория земель: Земли населенных пунктов; - вид разрешенного для строительства гаража; -форма собственности: Собственность 40:04:020603:829-40/004/2017-1; - Правообладатель Старостина Людмила Михайловна.	40:04:020603:819 (гараж)
ЗУ53	образованием земельного участка путем перераспределения земельного участка с кадастровым номером 40:04:020603:620 и земель, находящихся в государственной или муниципальной собственности	55	Земли населенных пунктов	Хранение автотранспорта (2.7.1)	<u>40:04:020603:620:</u> -площадь 46 кв.м.; -категория земель: Земли населенных пунктов; - вид разрешенного: Для гаража; -форма собственности: сведения отсутствуют; - Правообладатель сведения отсутствуют.	40:04:020603:870(гараж)
ЗУ54	Образование земельного участка из земель, находящихся в государственной или муниципальной собственности	1442	Земли населенных пунктов	Малоэтажная многоквартирная жилая застройка (2.1.1)	-	40:04:020603:223 (многоквартирный жилой дом)
ЗУ55	Образование земельного участка из земель, находящихся в	5051	Земли населенных пунктов	Малоэтажная многоквартирная жилая застройка	-	40:04:020603:105 (многоквартирный жилой дом)

	государственной или муниципальной собственности			(2.1.1)		
ЗУ56	Образование земельного участка из земель, находящихся в государственной или муниципальной собственности	1192	Земли населенных пунктов	Малоэтажная многоквартирная жилая застройка (2.1.1)	-	40:04:020603:97 (многоквартирный жилой дом)
ЗУ57	Образование земельного участка из земель, находящихся в государственной или муниципальной собственности	923	Земли населенных пунктов	Малоэтажная многоквартирная жилая застройка (2.1.1)	-	-
ЗУ58	Образование земельного участка из земель, находящихся в государственной или муниципальной собственности	335	Земли населенных пунктов	Площадки для занятий спортом (5.1.3)	-	-
ЗУ59	Образование земельного участка из земель, находящихся в государственной или муниципальной собственности	801	Земли населенных пунктов	Для эксплуатации нежилых строений	=	Нежилые строения
ЗУ60	Образование земельного участка из земель, находящихся в государственной или муниципальной собственности <i>(Необходимо внесение изменений в Правила землепользования и застройки городского округа «Город Калуга» в части уточнения границ территориальной зоны Ж-3)</i>	977	Земли населенных пунктов	Малоэтажная многоквартирная жилая застройка (2.1.1)	-	40:04:020603:103 (многоквартирный жилой дом)
ЗУ61	Образование земельного участка из земель,	3115	Земли населенных	Малоэтажная многоквартирная	-	40:04:020603:102 (многоквартирный жилой

	находящихся в государственной или муниципальной собственности <i>(Необходимо внесение изменений в Правила землепользования и застройки городского округа «Город Калуга» в части уточнения границ территориальной зоны Ж-3)</i>		пунктов	жилая застройка (2.1.1)		дом)
ЗУ62	Образование земельного участка из земель, находящихся в государственной или муниципальной собственности <i>(Необходимо внесение изменений в Правила землепользования и застройки городского округа «Город Калуга» в части уточнения границ территориальной зоны Ж-3)</i>	2391	Земли населенных пунктов	Малозэтажная многоквартирная жилая застройка (2.1.1)	-	40:04:020603:110 (многоквартирный жилой дом)
ЗУ63	Образование земельного участка из земель, находящихся в государственной или муниципальной собственности	1990	Земли населенных пунктов	Малозэтажная многоквартирная жилая застройка (2.1.1)	-	40:04:020602:190 (многоквартирный жилой дом)
ЗУ64	Образование земельного участка из земель, находящихся в государственной или муниципальной собственности	21	Земли населенных пунктов	Хранение автотранспорта (2.7.1)	-	Кирпичный гараж
ЗУ68	Образование земельного участка из земель, находящихся в государственной или муниципальной собственности <i>(Необходимо внесение изменений в Правила землепользования и застройки городского округа</i>	1136	Земли населенных пунктов	Малозэтажная многоквартирная жилая застройка (2.1.1)		- 40:04:020602:93 (многоквартирный жилой дом); - 40:04:020603:854 (Водопроводная сеть); - 40:04:020603:853 (Водопроводная сеть)

	<i>«Город Калуга» в части уточнения границ территориальной зоны Ж-3)</i>					
ЗУ68	Образование земельного участка из земель, находящихся в государственной или муниципальной собственности	173	Земли населенных пунктов	Малоэтажная многоквартирная жилая застройка (2.1.1)	-	40:04:020602:215 (многоквартирный жилой дом)
ЗУ69	Образование земельного участка из земель, находящихся в государственной или муниципальной собственности	2834	Земли населенных пунктов	Малоэтажная многоквартирная жилая застройка (2.1.1)	-	40:04:020602:98 (многоквартирный жилой дом)
ЗУ70	образованием земельного участка путем перераспределения земельного участка с кадастровым номером 40:04:020603:610 и земель, находящихся в государственной или муниципальной собственности	3576	Земли населенных пунктов	Малоэтажная многоквартирная жилая застройка (2.1.1)	40:04:020603:610: -площадь 504 кв.м.; -категория земель: Земли населенных пунктов; - вид разрешенного использования: под многоквартирный жилой дом; -форма собственности: сведения отсутствуют; - Правообладатель сведения отсутствуют.	- 40:04:020603:100 (многоквартирный жилой дом); - 40:04:020603:853 (Водопроводная сеть)
ЗУ71	Образование земельного участка из земель, находящихся в государственной или муниципальной собственности	170	Земли населенных пунктов	Для эксплуатации нежилых строений	-	Нежилые строения
ЗУ72	Образование земельного участка из земель, находящихся в государственной или муниципальной собственности	92	Земли населенных пунктов	Для эксплуатации нежилых строений	-	Нежилые строения

ЗУ73	Образование земельного участка из земель, находящихся в государственной или муниципальной собственности	87	Земли населенных пунктов	Для эксплуатации нежилых строений	-	Нежилые строения
2 этап						
ЗУ100	Образование земельного участка путем объединения земельного участка до постановки на кадастровый учет с условным номером ЗУ10 и земельного участка с кадастровым номером 40:04:020603:84 <i>(Необходимо внесение изменений в Правила землепользования и застройки городского округа «Город Калуга» в части уточнения границ территориальных зон Ж-3 и О-1)</i>	1287	Земли населенных пунктов	Здравоохранение (3.4)	Разрешенное использование земельного участка до постановки на кадастровый учет с условным номером ЗУ10 - Здравоохранение (3.4). <u>40:04:020603:84</u> ; -площадь 375 кв.м.; -категория земель: Земли населенных пунктов; - вид разрешенного использования: под амбулаторию; -форма собственности: Собственность; - Субъект Российской Федерации "Калужская область".	40:04:020603:612 (поликлиника)
ЗУ101	Образование земельного участка путем объединения земельного участка до постановки на кадастровый учет с условным номером ЗУ12 и земельного участка до постановки на кадастровый учет с условным номером ЗУ13 <i>(Необходимо внесение изменений в Правила землепользования и застройки городского округа «Город Калуга» в части уточнения границ территориальных зон Ж-3 и О-1)</i>	3416	Земли населенных пунктов	Среднеэтажная жилая застройка (2.5)	Разрешенное использование земельного участка до постановки на кадастровый учет с условным номером ЗУ12 - Среднеэтажная жилая застройка (2.5); Разрешенное использование земельного участка до постановки на кадастровый учет с условным номером ЗУ13 - Среднеэтажная жилая застройка (2.5).	

ЗУ102	Образование земельного участка путем объединения земельного участка до постановки на кадастровый учет с условным номером ЗУ30 и земельного участка до постановки на кадастровый учет с условным номером ЗУ31	1927	Земли населенных пунктов	Благоустройство территории (12.0.2)	Разрешенное использование земельного участка до постановки на кадастровый учет с условным номером ЗУ30 - Благоустройство территории (12.0.2); Разрешенное использование земельного участка до постановки на кадастровый учет с условным номером ЗУ31 - Благоустройство территории (12.0.2).	
4. Перечень и сведения о площади образуемых земельных участков, которые будут отнесены к территории общего пользования, возможные способы их образования, вид разрешенного использования образуемых земельных участков						
ЗУ5	Образование земельного участка из земель, находящихся в государственной или муниципальной собственности <i>(Необходимо внесение изменений в Правила землепользования и застройки городского округа «Город Калуга» в части уточнения границ территориальных зон Ж-3 и О-1)</i>	923	Земли населенных пунктов	Улично-дорожная сеть (12.0.1)	-	-
ЗУ19	Образование земельного участка из земель, находящихся в государственной или муниципальной собственности <i>(Необходимо внесение изменений в Правила землепользования и застройки городского округа «Город Калуга» в части уточнения границ территориальных зон Ж-3 и О-1)</i>	1848	Земли населенных пунктов	Улично-дорожная сеть (12.0.1)	-	-
ЗУ20	Образование земельного участка из земель,	1350	Земли населенных	Улично-дорожная сеть (12.0.1)	-	-

	находящихся в государственной или муниципальной собственности <i>(Необходимо внесение изменений в Правила землепользования и застройки городского округа «Город Калуга» в части уточнения границ территориальной зоны Ж-3)</i>		пунктов			
ЗУ35	Образование земельного участка из земель, находящихся в государственной или муниципальной собственности	1047	Земли населенных пунктов	Улично-дорожная сеть (12.0.1)	-	-
ЗУ42	Образование земельного участка из земель, находящихся в государственной или муниципальной собственности	403	Земли населенных пунктов	Улично-дорожная сеть (12.0.1)	-	-
ЗУ43	Образование земельного участка из земель, находящихся в государственной или муниципальной собственности <i>(Необходимо внесение изменений в Правила землепользования и застройки городского округа «Город Калуга» в части уточнения границ территориальной зоны Ж-3)</i>	1594	Земли населенных пунктов	Улично-дорожная сеть (12.0.1)	-	-
ЗУ66	Образование земельного участка из земель, находящихся в государственной или муниципальной собственности <i>(Необходимо внесение изменений в Правила землепользования и застройки городского округа</i>	1527	Земли населенных пунктов	Улично-дорожная сеть (12.0.1)	-	40:04:020603:865 (Водопроводная сеть)

	<i>«Город Калуга» в части уточнения границ территориальной зоны Ж-3)</i>					
ЗУ65	Образование земельного участка из земель, находящихся в государственной или муниципальной собственности <i>(Необходимо внесение изменений в Правила землепользования и застройки городского округа «Город Калуга» в части уточнения границ территориальной зоны Ж-3)</i>	3899	Земли населенных пунктов	Улично-дорожная сеть (12.0.1)	-	40:04:020603:852 (Водопроводная сеть)
ЗУ67	Образование земельного участка из земель, находящихся в государственной или муниципальной собственности <i>(Необходимо внесение изменений в Правила землепользования и застройки городского округа «Город Калуга» в части уточнения границ территориальной зоны Ж-3)</i>	181	Земли населенных пунктов	Улично-дорожная сеть (12.0.1)	-	40:04:020603:852 (Водопроводная сеть)
ЗУ74	Образование земельного участка из земель, находящихся в государственной или муниципальной собственности	290	Земли населенных пунктов	Улично-дорожная сеть (12.0.1)	-	-
ЗУ75	Образование земельного участка из земель, находящихся в государственной или муниципальной собственности <i>(Необходимо внесение изменений в Правила землепользования и застройки городского округа «Город Калуга» в части уточнения границ</i>	1429	Земли населенных пунктов	Улично-дорожная сеть (12.0.1)	-	-

	<i>территориальной зоны Ж-3)</i>					
--	----------------------------------	--	--	--	--	--

5. Сведения о границах территории, в отношении которой утвержден проект межевания

Территория проекта межевания ограничена улицами Деловая, Мира, Петра Семенова, Строительная города Калуги.

Площадь территории, для которой утвержден проект межевания, составляет 107997 кв.м.

Перечень координат характерных точек границ территории, в отношении которой утвержден проект межевания:

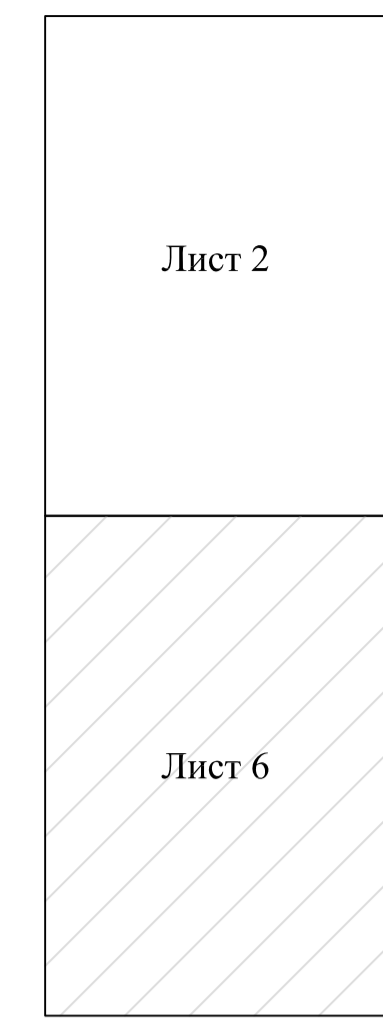
Номер характерной точки	X	Y
1	432823.02	1284711.40
2	432839.96	1284786.67
3	432849.08	1284827.36
4	432844.34	1284828.54
5	432840.59	1284829.40
6	432835.36	1284831.59
7	432817.42	1284835.58
8	432802.02	1284839.17
9	432787.97	1284842.34
10	432776.32	1284845.33
11	432764.82	1284848.08
12	432750.50	1284851.69
13	432749.15	1284844.80
14	432726.08	1284850.90
15	432691.79	1284859.77
16	432663.08	1284867.68
17	432652.42	1284870.47
18	432653.93	1284875.81
19	432649.84	1284876.82
20	432614.85	1284885.42
21	432603.80	1284886.88
22	432562.63	1284898.25
23	432561.37	1284892.93
24	432455.34	1284921.40
25	432451.12	1284922.54
26	432412.52	1284932.90
27	432403.64	1284936.07
28	432393.70	1284938.58
29	432364.60	1284945.93
30	432349.34	1284950.55
31	432298.84	1284963.64
32	432293.84	1284964.94
33	432293.53	1284963.62
34	432286.08	1284965.23
35	432272.84	1284968.44
36	432254.00	1284973.37
37	432235.94	1284977.96

38	432219.24	1284981.95
39	432210.88	1284983.94
40	432158.43	1284997.25
41	432111.09	1285009.33
42	432099.07	1285012.03
43	432085.21	1285015.66
44	432039.94	1285027.91
45	432039.01	1285024.32
46	432030.97	1285026.32
47	431958.74	1285044.32
48	431946.02	1285045.82
49	431938.24	1285029.37
50	431946.48	1285017.04
51	431954.22	1285005.11
52	431981.30	1284963.39
53	431987.56	1284943.52
54	431991.61	1284930.66
55	431988.09	1284915.99
56	431994.93	1284914.22
57	431994.73	1284913.30
58	432003.21	1284911.21
59	432003.39	1284905.96
60	432011.87	1284903.99
61	432028.66	1284900.11
62	432092.56	1284885.31
63	432120.82	1284878.77
64	432125.84	1284877.61
65	432182.70	1284864.42
66	432192.82	1284860.34
67	432242.65	1284849.18
68	432273.75	1284842.22
69	432279.89	1284840.85
70	432319.53	1284831.97
71	432330.76	1284829.18
72	432330.94	1284829.91
73	432381.18	1284817.86
74	432385.94	1284816.78
75	432430.23	1284806.10
76	432440.80	1284803.56
77	432464.88	1284797.78
78	432468.87	1284796.83
79	432517.78	1284785.09
80	432572.76	1284768.98
81	432586.42	1284765.55
82	432631.39	1284754.47
83	432667.91	1284745.81
84	432707.83	1284736.50
85	432715.83	1284734.73
86	432719.01	1284734.04












87	432784.85	1284719.71
88	432793.02	1284717.93
1	432823.02	1284711.40

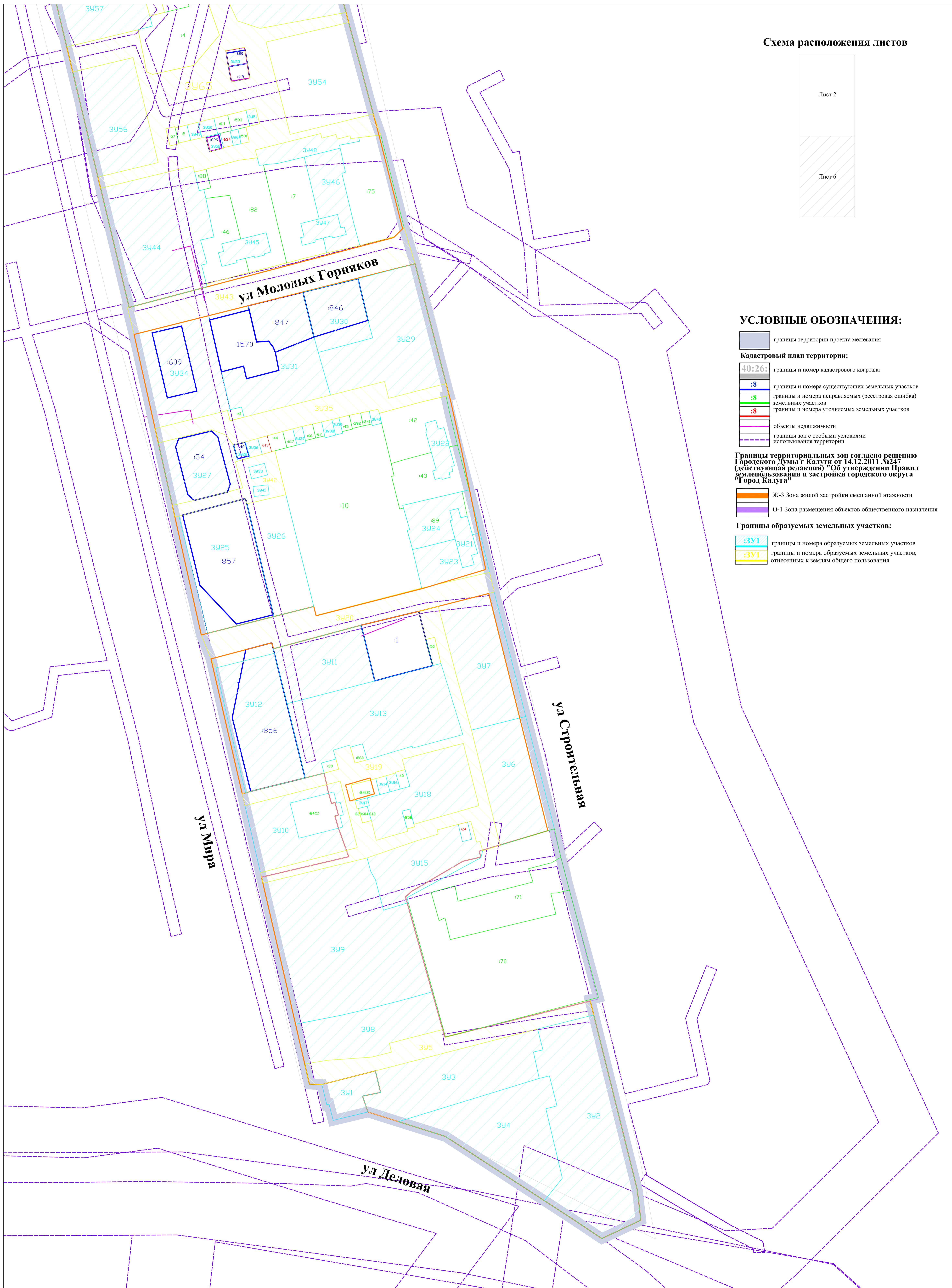
II. ЧЕРТЕЖИ МЕЖЕВАНИЯ ТЕРРИТОРИИ

Схема расположения листов



УСЛОВНЫЕ ОБОЗНАЧЕНИЯ:

-  границы территории проекта межевания
- Кадастровый план территории:**
-  границы и номер кадастрового квартала
-  границы и номера существующих земельных участков
-  границы и номера исправляемых (реестровая ошибка) земельных участков
-  границы и номера уточняемых земельных участков
-  объекты недвижимости
-  границы зон с особыми условиями использования территории
- Границы территориальных зон согласно решению Городского Думы г Калуги от 14.12.2011 №247 (действующая редакция) "Об утверждении Правил землепользования и застройки городского округа "Город Калуга"**
-  Ж-3 Зона жилой застройки смешанной этажности
-  О-1 Зона размещения объектов общественного назначения
- Границы образуемых земельных участков:**
-  границы и номера образуемых земельных участков
-  границы и номера образуемых земельных участков, отнесенных к землям общего пользования



			Проект межевания территории ограниченной улицами Деловая, Мира, Петра Семенова, Строительная города Калуги		
Должность	Ф.И.О.	Подпись	Дата	Основная часть проекта межевания территории. Чертежи межевания территории.	Стадия
Составил	Левина М.М.				Лист
Проверил	Плетнева Е.Н.				Листов
Должность	Плетнева Е.Н.				ПМ
					2
					6
				Границы образуемых земельных участков. Первый этап образования земельных участков. Масштаб 1:500	
				ООО "Центр Межевания и Кадастра"	

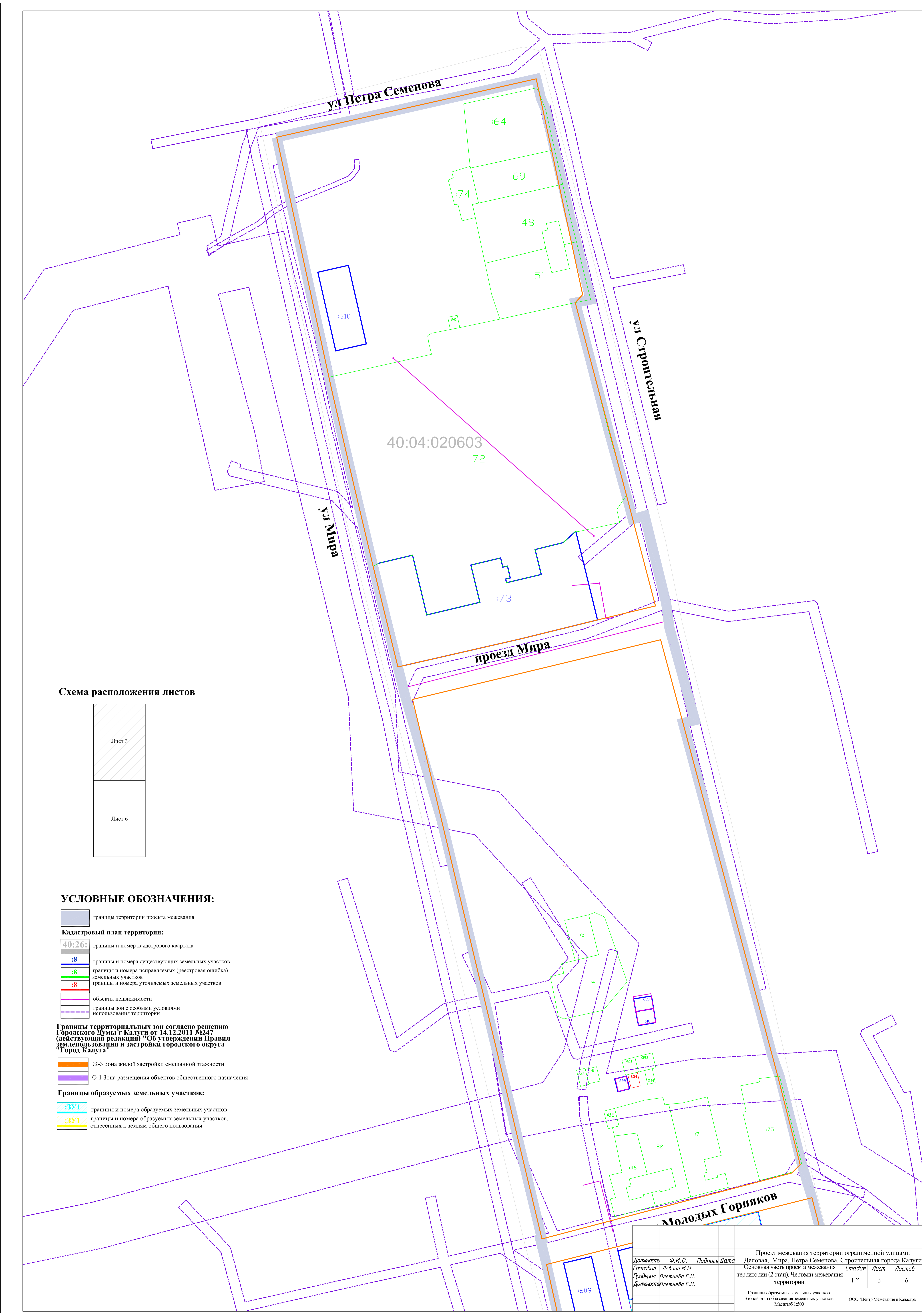



Схема расположения листов




УСЛОВНЫЕ ОБОЗНАЧЕНИЯ:


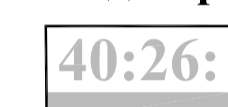









- границы территории проекта межевания
- Кадастровый план территории:**
- 40:26: границы и номер кадастрового квартала
- :8 границы и номера существующих земельных участков
- :8 границы и номера исправляемых (реестровая ошибка) земельных участков
- :8 границы и номера уточняемых земельных участков
- объекты недвижимости
- границы зон с особыми условиями использования территории
- Границы территориальных зон согласно решению Городского Думы г. Калуги от 14.12.2011 №247 (действующая редакция) "Об утверждении Правил землепользования и застройки городского округа "Город Калуга"**
- Ж-3 Зона жилой застройки смешанной этажности
- О-1 Зона размещения объектов общественного назначения
- Границы образуемых земельных участков:**
- :ЗУ1 границы и номера образуемых земельных участков
- :ЗУ1 границы и номера образуемых земельных участков, отнесенных к землям общего пользования

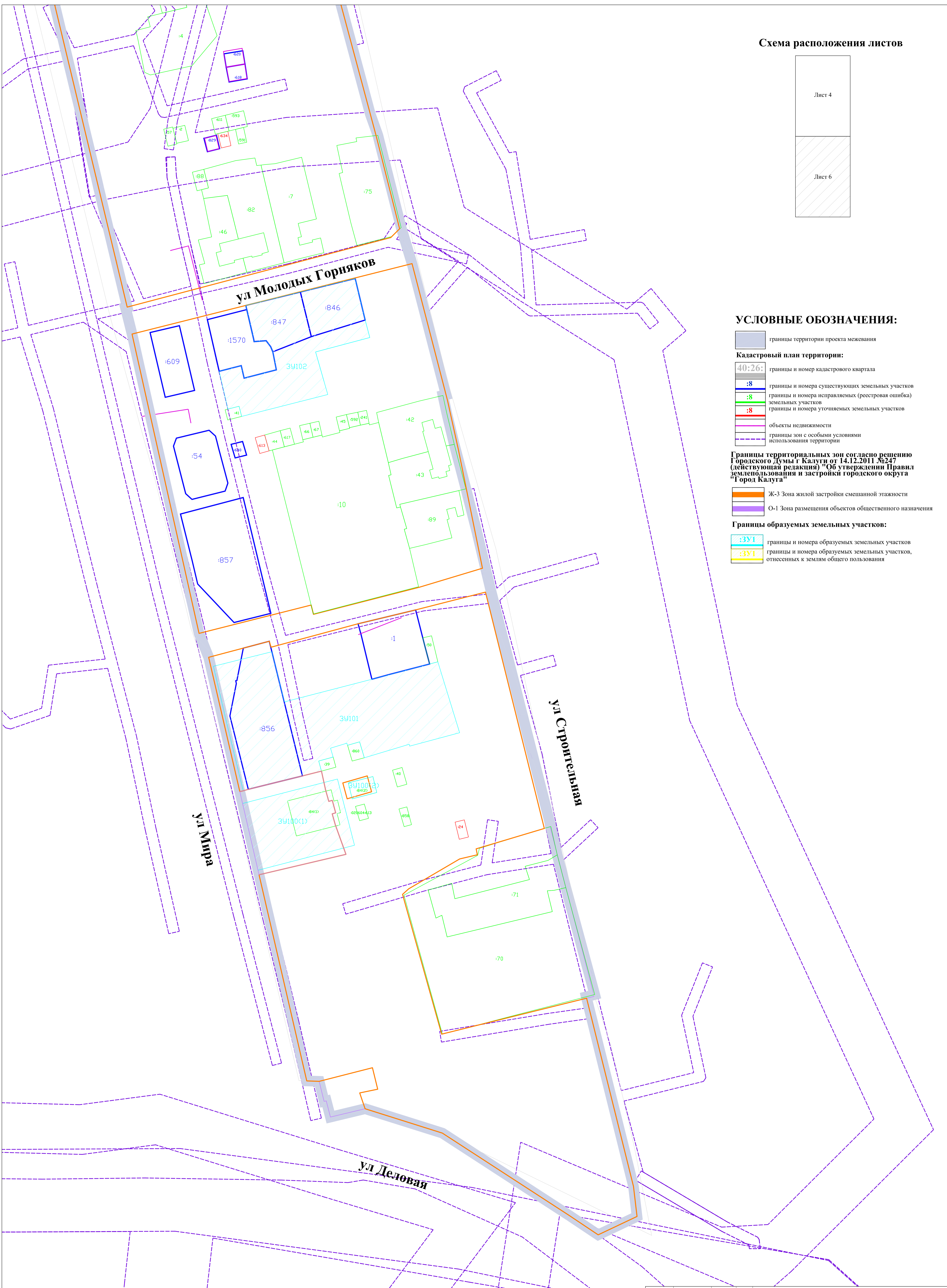
Должность		Ф. И. О.	Подпись	Дата	Проект межевания территории ограниченной улицами Деловая, Мира, Петра Семенова, Строительная города Калуги		
Составил		Левина М. М.			Основная часть проекта межевания территории (2 этап). Чертежи межевания территории.		
Проверил		Летнева Е. Н.			Стадия	Лист	Листов
Должность		Летнева Е. Н.			ПМ	3	6
Границы образуемых земельных участков. Второй этап образования земельных участков. Масштаб 1:500					ООО "Центр Межевания и Кадастра"		

Схема расположения листов




УСЛОВНЫЕ ОБОЗНАЧЕНИЯ:

-  границы территории проекта межевания
- Кадастровый план территории:**
-  границы и номера кадастрового квартала
-  границы и номера существующих земельных участков
-  границы и номера исправляемых (реестровая ошибка) земельных участков
-  границы и номера уточняемых земельных участков
-  объекты недвижимости
-  границы зон с особыми условиями использования территории
- Границы территориальных зон согласно решению Городской Думы г. Калуги от 14.12.2011 №247 (действующая редакция) "Об утверждении Правил землепользования и застройки городского округа "Город Калуга"**
-  Ж-3 Зона жилой застройки смешанной этажности
-  О-1 Зона размещения объектов общественного назначения
- Границы образуемых земельных участков:**
-  границы и номера образуемых земельных участков
-  границы и номера образуемых земельных участков, отнесенных к землям общего пользования



Должность	Ф.И.О.	Подпись	Дата	Проект межевания территории ограниченной улицами Деловая, Мира, Петра Семенова, Строительная города Калуги		
Составил	Левина М.М.			Основная часть проекта межевания территории. Чертеж межевания территории.	Стадия	Лист
Проверил	Плетнева Е.Н.				ПМ	4
Должность	Плетнева Е.Н.					6
				Границы образуемых земельных участков. Второй этап образования земельных участков. Масштаб 1:500		
				ООО "Центр Межевания и Кадастра"		

Схема расположения листов



УСЛОВНЫЕ ОБОЗНАЧЕНИЯ:

- границы территории проекта межевания
- Кадастровый план территории:**
- 40:26: границы и номер кадастрового квартала
- границы существующих земельных участков
- границы исправляемых (реестровая ошибка) земельных участков
- границы уточняемых земельных участков
- объекты недвижимости
- границы зон с особыми условиями использования территории
- Ж-3 Зона жилой застройки смешанной этажности
- О-1 Зона размещения объектов общественного назначения
- Красные линии, устанавливаемые проектом межевания территории
- Характерные точки устанавливаемых красных линий
- Номера характерных точек устанавливаемых красных линий

Границы территориальных зон согласно решению Городской Думы г. Калуги от 14.12.2011 №247 (действующая редакция) "Об утверждении Правил землепользования и застройки городского округа "Город Калуга"

Примечание:
В границах рассматриваемой территории отсутствуют территории объектов культурного наследия и территории лесничеств, участков лесничеств, лесных кварталов, лесотаксационных выделов или частей лесотаксационных выделов, публичные сервитуты.

Важность координат характерных точек устанавливаемых красных линий №10

88	412279.89	128488.85
207	412287.46	128471.39
208	412283.36	128472.49
209	412284.66	128478.39
210	412290.72	128493.62
211	412290.39	128493.61
212	412298.86	128493.63

Важность координат характерных точек устанавливаемых красных линий №11

88	412279.75	128488.22
213	412279.77	128488.65
214	412279.77	128490.88
215	412272.24	128493.92
216	412272.24	128493.92
217	412272.67	128493.90
218	412276.79	128488.13
219	412276.88	128488.76
220	412276.79	128488.76
221	412276.79	128488.91
222	412276.79	128488.91
223	412284.84	128493.64
224	412281.76	128497.28
225	412282.63	128491.89
226	412282.67	128491.89
227	412284.49	128498.41
228	412284.49	128498.41
229	412284.49	128498.41
230	412284.49	128498.41
231	412284.49	128498.41
232	412284.49	128498.41
233	412284.49	128498.41
234	412284.49	128498.41
235	412284.49	128498.41
236	412284.49	128498.41
237	412284.49	128498.41
238	412284.49	128498.41
239	412284.49	128498.41
240	412284.49	128498.41
241	412284.49	128498.41
242	412284.49	128498.41
243	412284.49	128498.41
244	412284.49	128498.41
245	412284.49	128498.41
246	412284.49	128498.41
247	412284.49	128498.41
248	412284.49	128498.41
249	412284.49	128498.41
250	412284.49	128498.41
251	412284.49	128498.41
252	412284.49	128498.41
253	412284.49	128498.41
254	412284.49	128498.41
255	412284.49	128498.41
256	412284.49	128498.41
257	412284.49	128498.41
258	412284.49	128498.41
259	412284.49	128498.41
260	412284.49	128498.41
261	412284.49	128498.41
262	412284.49	128498.41
263	412284.49	128498.41
264	412284.49	128498.41
265	412284.49	128498.41
266	412284.49	128498.41
267	412284.49	128498.41
268	412284.49	128498.41
269	412284.49	128498.41
270	412284.49	128498.41
271	412284.49	128498.41
272	412284.49	128498.41
273	412284.49	128498.41
274	412284.49	128498.41
275	412284.49	128498.41
276	412284.49	128498.41
277	412284.49	128498.41
278	412284.49	128498.41
279	412284.49	128498.41
280	412284.49	128498.41
281	412284.49	128498.41
282	412284.49	128498.41
283	412284.49	128498.41
284	412284.49	128498.41
285	412284.49	128498.41
286	412284.49	128498.41
287	412284.49	128498.41
288	412284.49	128498.41
289	412284.49	128498.41
290	412284.49	128498.41
291	412284.49	128498.41
292	412284.49	128498.41
293	412284.49	128498.41
294	412284.49	128498.41
295	412284.49	128498.41
296	412284.49	128498.41
297	412284.49	128498.41
298	412284.49	128498.41
299	412284.49	128498.41
300	412284.49	128498.41

Важность координат характерных точек устанавливаемых красных линий №12

88	412279.89	128488.85
207	412287.46	128471.39
208	412283.36	128472.49
209	412284.66	128478.39
210	412290.72	128493.62
211	412290.39	128493.61
212	412298.86	128493.63

Важность координат характерных точек устанавливаемых красных линий №13

88	412279.75	128488.22
213	412279.77	128488.65
214	412279.77	128490.88
215	412272.24	128493.92
216	412272.24	128493.92
217	412272.67	128493.90
218	412276.79	128488.13
219	412276.88	128488.76
220	412276.79	128488.76
221	412276.79	128488.91
222	412276.79	128488.91
223	412284.84	128493.64
224	412281.76	128497.28
225	412282.63	128491.89
226	412282.67	128491.89
227	412284.49	128498.41
228	412284.49	128498.41
229	412284.49	128498.41
230	412284.49	128498.41
231	412284.49	128498.41
232	412284.49	128498.41
233	412284.49	128498.41
234	412284.49	128498.41
235	412284.49	128498.41
236	412284.49	128498.41
237	412284.49	128498.41
238	412284.49	128498.41
239	412284.49	128498.41
240	412284.49	128498.41
241	412284.49	128498.41
242	412284.49	128498.41
243	412284.49	128498.41
244	412284.49	128498.41
245	412284.49	128498.41
246	412284.49	128498.41
247	412284.49	128498.41
248	412284.49	128498.41
249	412284.49	128498.41
250	412284.49	128498.41
251	412284.49	128498.41
252	412284.49	128498.41
253	412284.49	128498.41
254	412284.49	128498.41
255	412284.49	128498.41
256	412284.49	128498.41
257	412284.49	128498.41
258	412284.49	128498.41
259	412284.49	128498.41
260	412284.49	128498.41
261	412284.49	128498.41
262	412284.49	128498.41
263	412284.49	128498.41
264	412284.49	128498.41
265	412284.49	128498.41
266	412284.49	128498.41
267	412284.49	128498.41
268	412284.49	128498.41
269	412284.49	128498.41
270	412284.49	128498.41
271	412284.49	128498.41
272	412284.49	128498.41
273	412284.49	128498.41
274	412284.49	128498.41
275	412284.49	128498.41
276	412284.49	128498.41
277	412284.49	128498.41
278	412284.49	128498.41
279	412284.49	128498.41
280	412284.49	128498.41
281	412284.49	128498.41
282	412284.49	128498.41
283	412284.49	128498.41
284	412284.49	128498.41
285	412284.49	128498.41
286	412284.49	128498.41
287	412284.49	128498.41
288	412284.49	128498.41
289	412284.49	128498.41
290	412284.49	128498.41
291	412284.49	128498.41
292	412284.49	128498.41
293	412284.49	128498.41
294	412284.49	128498.41
295	412284.49	128498.41
296	412284.49	128498.41
297	412284.49	128498.41
298	412284.49	128498.41
299	412284.49	128498.41
300	412284.49	128498.41

Важность координат характерных точек устанавливаемых красных линий №14

88	412279.89	128488.85
207	412287.46	128471.39
208	412283.36	128472.49
209	412284.66	128478.39
210	412290.72	128493.62
211	412290.39	128493.61
212	412298.86	128493.63

Важность координат характерных точек устанавливаемых красных линий №15

88	412279.75	128488.22
213	412279.77	128488.65
214	412279.77	128490.88
215	412272.24	128493.92
216	412272.24	128493.92
217	412272.67	128493.90
218	412276.79	128488.13
219	412276.88	128488.76
220	412276.79	128488.76
221	412276.79	128488.91
222	412276.79	128488.91
223	412284.84	128493.64
224	412281.76	128497.28
225	412282.63	128491.89
226	412282.67	128491.89
227	412284.49	128498.41
228	412284.49	128498.41
229	412284.49	128498.41
230	412284.49	128498.41
231	412284.49	128498.41
232	412284.49	128498.41
233	412284.49	128498.41
234	412284.49	128498.41
235	412284.49	128498.41
236	412284.49	128498.41
237	412284.49	128498.41
238	412284.49	128498.41
239	412284.49	128498.41
240	412284.49	128498.41
241	412284.49	128498.41
242	412284.49	128498.41
243	412284.49	128498.41
244	412284.49	128498.41
245	412284.49	128498.41
246	412284.49	128498.41
247	412284.49	128498.41
248	412284.49	128498.41
249	412284.49	128498.41
250	412284.49	128498.41
251	412284.49	128498.41
252	412284.49	128498.41
253	412284.49	128498.41
254	412284.49	128498.41
255	412284.49	128498.41
256	412284.49	128498.41
257	412284.49	128498.41
258	412284.49	128498.41
259	412284.49	128498.41
260	412284.49	128498.41
261	412284.49	128498.41
262	412284.49	128498.41
263	412284.49	128498.41
264	412284.49	128498.41
265	412284.49	128498.41
266	412284.49	128498.41
267	412284.49	128498.41
268	412284.49	128498.41
269	412284.49	128498.41
270	412284.49	128498.41
271	412284.49	128498.41
272	412284.49	128498.41
273	412284.49	128498.41
274	412284.49	128498.41
275	412284.49	128498.41
276	412284.49	128498.41
277	412284.49	128498.41
278	412284.49	128498.41
279	412284.49	128498.41
280	412284.49	128498.41
281	412284.49	128498.41
282	412284.49	128498.41
283	412284.49	128498.41
284	412284.49	128498.41
285	412284.49	128498.41
286	412284.49	128498.41
287	412284.49	128498.41
288	412284.49	128498.41
289	412284.49	128498.41
290	412284.49	128498.41