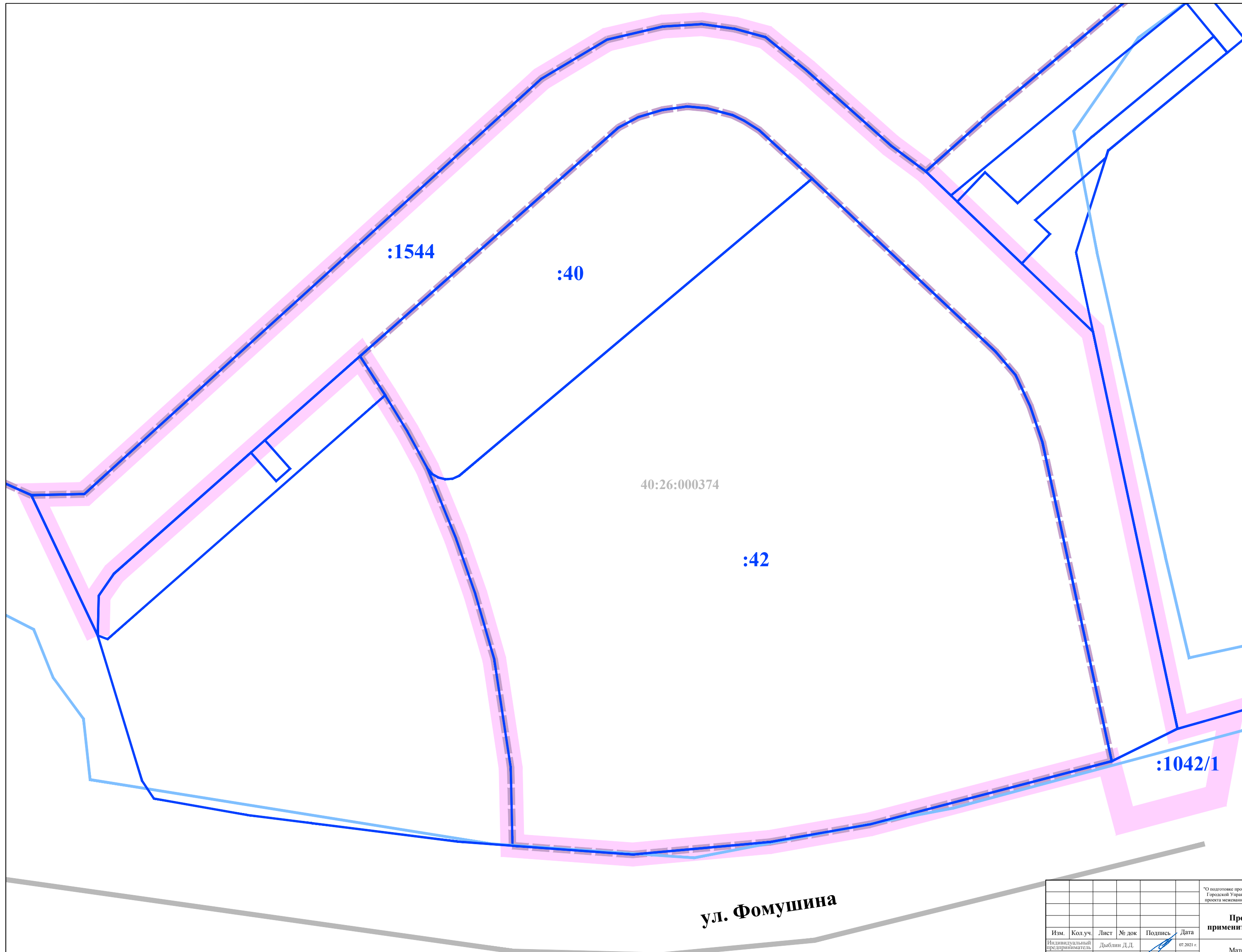


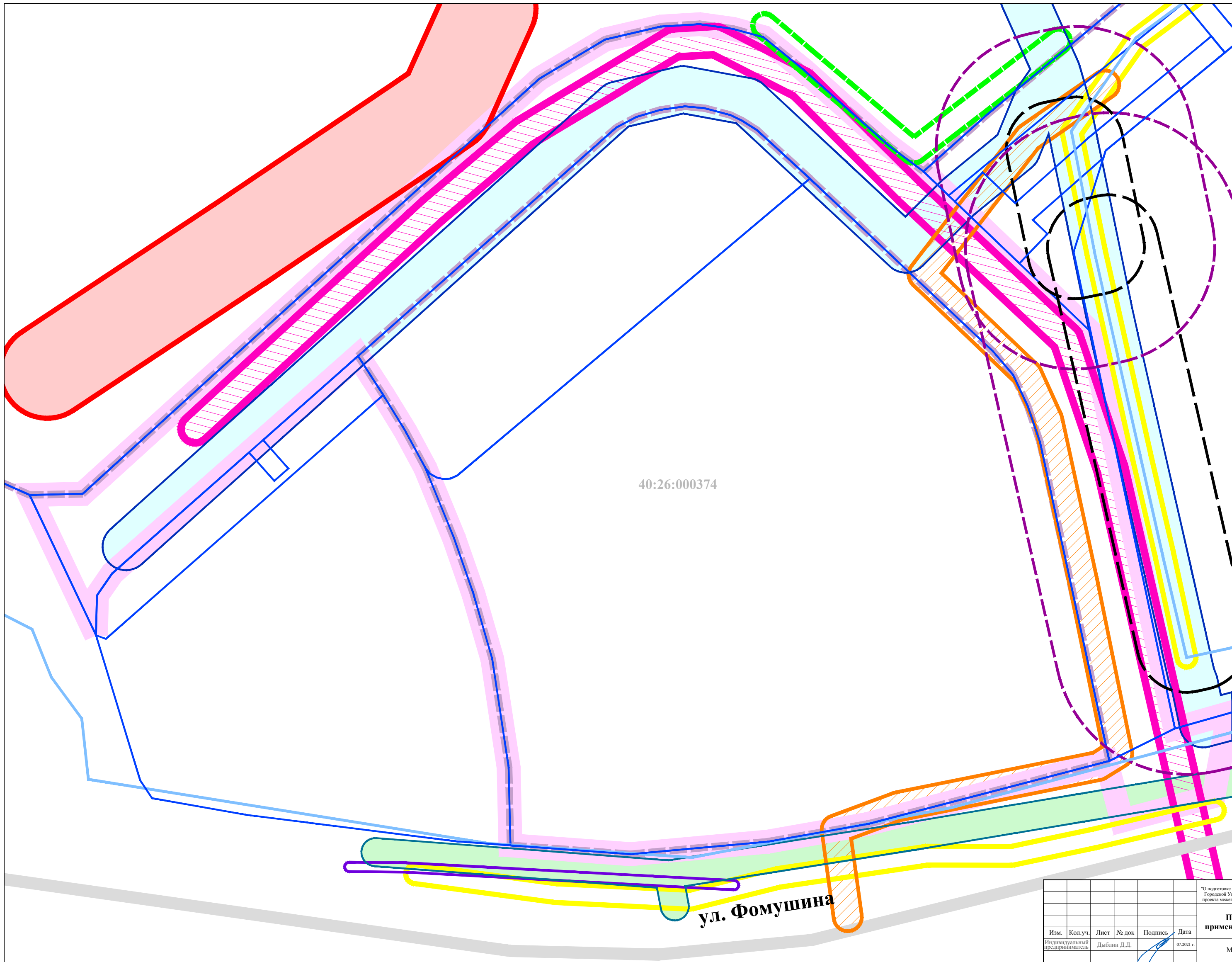
**УСЛОВНЫЕ ОБОЗНАЧЕНИЯ:**

- границы территории проекта межевания
- Кадастровый план территории:**
- 40:26:** границы и номер кадастрового квартала
- :40** границы и номера существующих земельных участков
- объекты недвижимости
- границы территориальных зон



**ул. Фомушина**

Постановление Городской Управы города Калуги от 28.05.2021 № 4561-ин "О подготовке проекта изменений в проект планировки территории в районе улицы Победы, утвержденный постановлением Городской Управы города Калуги от 18.03.2014 № 88-и, применительно к территориальной зоне Ж-3 в границах квартала № 6 и проекта межевания территории в районе улицы Фомушина применительно к территориальной зоне Ж-3 в границах квартала № 6"					
<b>Проект межевания территории в районе улицы Фомушина</b>					
<b>применительно к территориальной зоне Ж-3 в границах квартала № 6</b>					
Изм.	Кол.уч.	Лист	№ док.	Подпись	Дата
				Дыблин Д.Д.	07.2021 г.
Индивидуальный предприниматель					
Материалы по обоснованию проекта межевания территории				Стадия	Лист
Границы и номера существующих земельных участков. Масштаб 1:500				ПМ	1
				Листов	3



**УСЛОВНЫЕ ОБОЗНАЧЕНИЯ**

- границы территории проекта межевания
- Кадастровый план территории:**
- 40:26:000374 границы и номер кадастрового квартала
- границы земельных участков
- объекты недвижимости
- границы территориальных зон
- Границы зон с особыми условиями использования территории:**
- Охранные зоны:**
- сетей хозяйственно-питьевого и противопожарного водопровода
- сети самотечной хозяйственно-бытовой канализации
- сетей самотечной ливневой канализации, трубы
- сети газопровода низкого давления
- тепловой сети
- ВЛ 0,4 кВ
- ВЛ 10 кВ
- Разрывы от сооружений для хранения легкового автотранспорта до объектов застройки\*:**
- до фасадов жилых домов и торцов с окнами
- до территорий школ, детских учреждений, ПТУ, техникумов, площадок для отдыха, игр и спорта, детских

\* СанПиН 2.2.1/2.1.1.1200-03 «Санитарно-защитные зоны и санитарная классификация предприятий, сооружений и иных объектов»

40:26:000374

**ул. Фомушина**

Изм.	Кол.уч.	Лист	№ док.	Подпись	Дата
Индивидуальный предприниматель		Дыблин Д.Д.			07.2021 г.






Постановление Городской Управы города Калуги от 28.05.2021 № 4561-ин  
 \*О подготовке проекта изменений в проект планировки территории в районе улицы 65 лет Победы, утвержденный постановлением Городской Управы города Калуги от 18.03.2014 № 88-п, применительно к территориальной зоне Ж-3 в границах квартала № 6 и проекта межевания территории в районе улицы Фомушина применительно к территориальной зоне Ж-3 в границах квартала № 6\*

**Проект межевания территории в районе улицы Фомушина, применительно к территориальной зоне Ж-3 в границах квартала № 6**

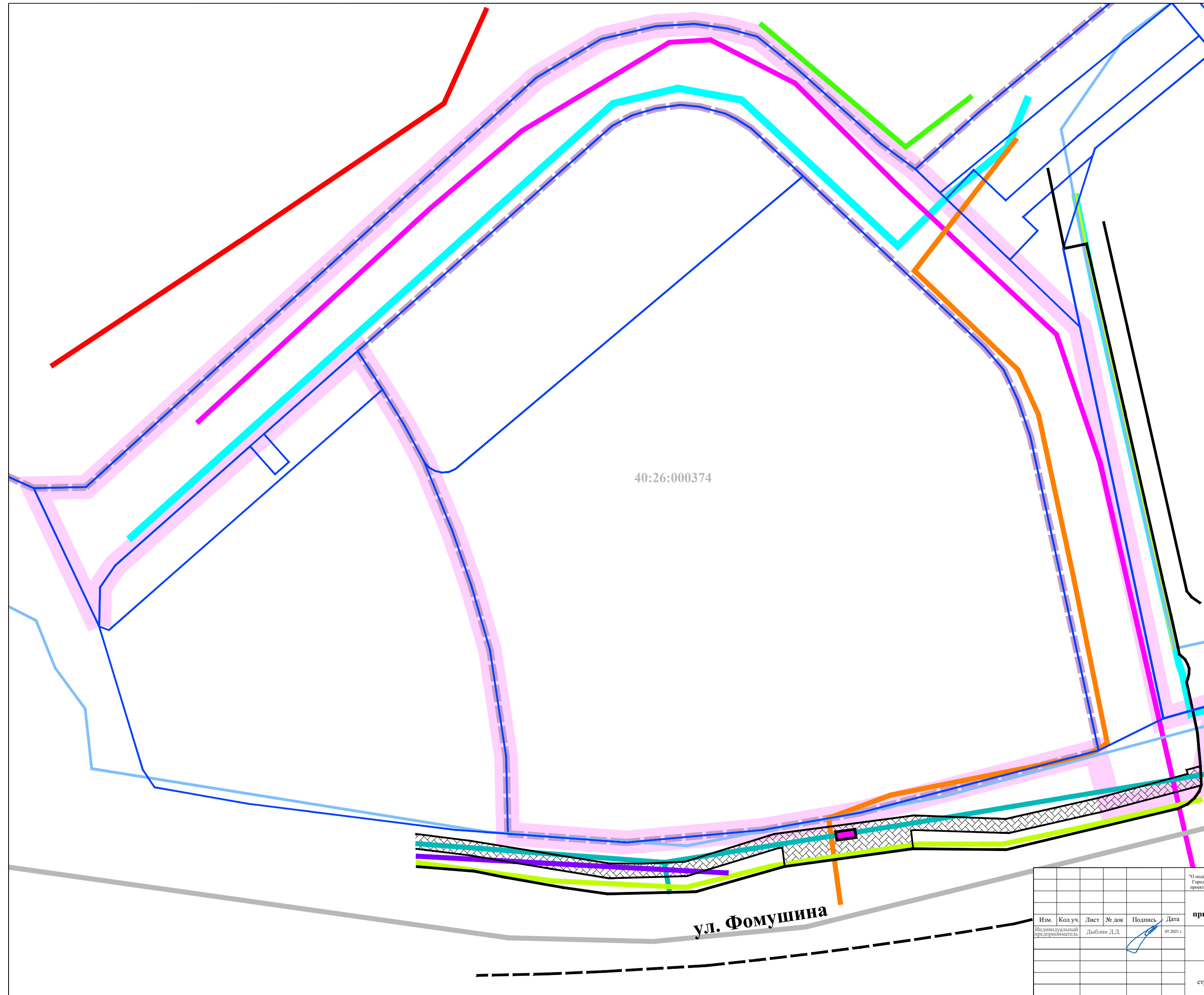
Материалы по обоснованию проекта межевания территории	Стадия	Лист	Листов
	ПМ	2	3

Границы зон с особыми условиями использования территории. Масштаб 1:500

**УСЛОВНЫЕ ОБОЗНАЧЕНИЯ**


-  границы территории проекта межевания
- Кадастровый план территории:**
-  40:26: границы и номер кадастрового квартала
-  границы земельных участков
-  объекты недвижимости
-  границы территориальных зон
- Местоположение существующих объектов капитального строительства:**
- Сооружение:**
- Остановочный пункт:**
- 
- Линейные объекты:**
- Инженерные сети:**
-  сети хозяйственно-питьевого и противопожарного водопровода
-  сеть самотечной хозяйственно-бытовой канализации
-  сети самотечнойливневой канализации, трубы
-  сеть газопровода низкого давления
-  тепловая сеть
-  ВЛ 0,4 кВ
-  ВЛ 10 кВ
-  кабель связи
- Улицы, проезды:**
- 
- 
- 
- 
- 
- 
- Элемент озеленения и благоустройства:**
-  тротуар

\* показаны условно в связи с их отсутствием на топографической съемке



40:26:000374

ул. Фомушина

<small>Постановление Городской Управы города Калуги от 28.05.2021 № 4561-ин                  *О подготовке проекта изменений в проект планировки территории в районе улицы 65 лет Победы, утвержденный постановлением                  Городской Управы города Калуги от 18.03.2014 № 88-п, применительно к территориальной зоне Ж-3 в границах квартала № 6 и                  проекта межевания территории в районе улицы Фомушина применительно к территориальной зоне Ж-3 в границах квартала № 6*</small>					
<b>Проект межевания территории в районе улицы Фомушина,                  применительно к территориальной зоне Ж-3 в границах квартала № 6</b>					
Изм.	Кол.уч.	Лист	№ док	Подпись	Дата
Индивидуальный предприниматель		Дыблин Д.Д.			07.2021 г.
Материалы по обоснованию проекта межевания территории				Стадия	Лист
				ПМ	3
				Листов	3
Схема, отображающая местоположение существующих объектов капитального строительства, в том числе линейных объектов. Масштаб 1:500					