




Утверждена
 Распоряжением Заместителя Городского
 Головы — начальника управления
 архитектуры, градостроительства и
 земельных отношений города Калуги
 от _____ № _____

Схема расположения земельного участка на кадастровом плане территории

Условный номер земельного участка: 40:26:000272:3У1		
Площадь земельного участка – 40:26:000272:3У1 - 3926 кв.м		
Обозначение характерных точек границ	Координаты, м	
	X	Y
1	2	3
смотрите на обороте		



Условные обозначения:

-  Образующий земельный участок ЗУ1
-  Граница кадастрового квартала
-  Граница зоны ЗОУИТ

Кадастровый квартал: **40:26:000272**

Местоположение земельного участка: *г. Калуга, ул. Маршала Жукова, д. 30*

Категория земель: *земли населенных пунктов*

Территориальная зона: **Ж-3 Зона жилой застройки смешанной этажности**

Условный номер земельного участка: 3У1		
Площадь земельного участка 3926 кв. м.		
Обозначение характерных точек границ	Координаты, м	
	X	Y
1	430688.90	1302034.08
2	430692.86	1302037.43
3	430694.45	1302039.18
4	430695.58	1302041.21
5	430696.01	1302043.05
6	430695.93	1302044.44
7	430695.35	1302046.23
8	430694.76	1302047.40
9	430706.00	1302074.06
10	430704.67	1302074.60
11	430633.02	1302101.90
12	430630.14	1302095.05
13	430594.62	1302097.03
14	430589.12	1302079.54
15	430666.62	1302048.11
16	430664.78	1302043.05
17	430685.53	1302034.70



Кадастровый инженер:

Семенов К.С.