ООО "ВЕДИ"
ИНН 7106024460, ОГРН 1157154012861
тел.: (4872) 79-43-00, 79-45-67
300028, Россия, обл. Тульская, г. Тула, ул. Макаренко, д.28
mail:info@ooovedi.ru
www.ooovedi.ru

ПРОЕКТ ПЛАНИРОВКИ ТЕРРИТОРИИ И ПРОЕКТ МЕЖЕВАНИЯ ТЕРРИТОРИИ

линейного объекта «Электроснабжение энергопринимающих устройств ООО «Яндекс ДЦ Калуга». КЛ 110 кВ Спутник - Яндекс Калуга I, II

Том 3.

ПРОЕКТ МЕЖЕВАНИЯ ТЕРРИТОРИИ

Основная часть.

1841-2023-ПМТ-1

2023 г.

ООО "ВЕДИ"
ИНН 7106024460, ОГРН 1157154012861
тел.: (4872) 79-43-00, 79-45-67
300028, Россия, обл. Тульская, г. Тула, ул. Макаренко, д.28
mail:info@ooovedi.ru
www.ooovedi.ru

ПРОЕКТ ПЛАНИРОВКИ ТЕРРИТОРИИ И ПРОЕКТ МЕЖЕВАНИЯ ТЕРРИТОРИИ

линейного объекта «Электроснабжение энергопринимающих устройств ООО «Яндекс ДЦ Калуга». КЛ 110 кВ Спутник - Яндекс Калуга I, II

Том 3.

ПРОЕКТ МЕЖЕВАНИЯ ТЕРРИТОРИИ

Основная часть.

1841-2023-ПМТ-1

Генеральный директор _____ Ю.В. Елисеева
(подпись, МП)

2023 г.

Состав документации по планировке территории

Номер тома	Обозначение	Наименование	Примечание
1	**2**	**3**	**4**
1	1841-2023 ППТ-1	Проект планировки территории. Основная (утверждаемая) часть	
2	1841-2023 ППТ-2	Проект планировки территории. Материалы по обоснованию	
3	1841-2023 ПМТ-1	Проект межевания территории Основная (утверждаемая) часть	
4	1841-2023 ПМТ-2	Проект межевания территории Материалы по обоснованию	

Должность	*ФИО*	*Подпись*	*Дата*	*1841-2023-ПМТ*			
Ген. директор	*Елисеева Ю.В.*				*Стадия*	*Лист*	*Листов*
Гл. инженер	*Хайруллин Р.Р.*				*П*	*3*	
Исполнитель	*Гудкова К.В.*				ВЕДИ кадастр		

Обозначение	Наименование	Примечание
Основная часть проекта межевания территории		
Раздел 1 «Проект межевания территории. Графическая часть»		
1841-2023-ПМТ-1	Чертеж межевания территории	
Раздел 2 «Проект межевания территории. Текстовая часть»		
Приложения		

Должность	*ФИО*	*Подпись*	*Дата*	*1841-2023-ПМТ*			
Ген. директор	*Елисеева Ю.В.*				*Стадия*	*Лист*	*Листов*
Гл. инженер	*Хайруллин Р.*				*П*		*4*
Исполнитель	*Гудкова Г.В.*				ВЕДИ кадастр		

Раздел 1 «Проект межевания территории. Графическая часть»

Копия информации с листа 2

СХЕМА СОПРЕДЕЛЕНИЯ ЛИСТОВ

Условные обозначения

40:25:000246:181	границы земельных участков, сведения о которых сохранены в ЕГРН
	границы территории, в отношении которой разрабатывается проект межевания
ЗУ(:)	границы земельных участков, предназначенных для размещения проектируемых объектов на землях, находящихся в государственной неразграниченной собственности
ЗУ(:)/ЗОУИТ	границы и обозначение частей земельных участков, размещение объекта на которых возможно на условиях сервитута, публичного сервитута
ЗУ(:)-ЗУ(:)	границы и обозначение обрезанных земельных участков из земель лесного фонда

| | | |

С

Ю

40:25:000068

40:25:000062

40:25:000104:90

40:25:000110:478

40:25:000110:594

40:25:000110:456

40:25:000110:680

40:25:000110:605

40:25:000110:575

40:25:000110:505

40:25:000110:480

40:25:000110:842

40:25:000129:92

40:25:000110:510

40:25:000110:574

40:25:000110:447

40:25:000110:926

40:25:000110:779

40:25:000110:450

40:25:000110:455

40:25:000110:543

40:25:000110:449

40:25:000110:546

40:25:000104:96

40:25:000110:748

40:25:000110:599

40:25:000110:089

40:25:000110:819

40:25:000110:542

40:25:000110:429

40:25:000110:642

40:25:000110

40:25:000110:727

40:25:000110:790

40:25:000110:806

40:25:000110:071

40:25:000110:843

40:25:000110:541

40:25:000129:91

40:25:000129:54

40:25:000129:55

40:25:000129:62

40:25:000129:59

40:25:000129:60

40:25:000129:64

40:25:000129:63

40:25:000108:417

40:25:000108:222

40:25:000108:221

40:25:000108:219

40:25:000108:220

40:25:000108:218

40:25:000110:125

40:25:000110:123

40:25:000110:122

40:25:000110:121

40:25:000110:120

40:25:000110:119

40:25:000110:118

40:25:000110:117

40:25:000110:116

40:25:000110:115

40:25:000110:114

40:25:000110:9

40:25:000110:124

40:25:000110:113

40:25:000110:10

40:25:000109

40:25:000111

40:25:000111:147

40:25:000111:195

40:25:000111:41

40:25:000111:46

Линия совмещения с листом 3

СХЕМА СОВМЕЩЕНИЯ ЛИСТОВ

Условные обозначения

40:25:000104:90	граница земельных участков, сведения о которых внесены в ЕГРН
	граница территории, в отношении которой утверждается проект межевания
ЗОУ	зона с особыми условиями использования (за границами территории, объекты из зоны, находящиеся в государственной неразграниченной собственности)
ЗОУ/Такой	граница с обозначением частей земельных участков, домовладения, объекта из которых (номера их учетных шифров, условных шифров)
ЗУ1:ЗУ2	граница с обозначением образуемых земельных участков и зоны вновь резер

					1841-2023-ПМТ-1	
					Электроснабжение энергопринимающих устройств. ООО «Индекс Д» Кадастр. КН 110 «В Сортыкъ – Индекс Кадастр» L 8	
Изм.	Кол.уч.	Лист	N док.	Подпись	Дата	
Гл.архитектор проекта			Шаров А.В.		10.2023	Проект межевания территории. Основная (утверждаемая) часть
Исполнитель			Шаров А.В.		10.2023	
Проверил			Чередина Е.Н.		10.2023	
						Стадия Лист Листов
						П 2 7
						Чертеж межевания территории. Масштаб 1:500
						ООО "ВЕДИ"

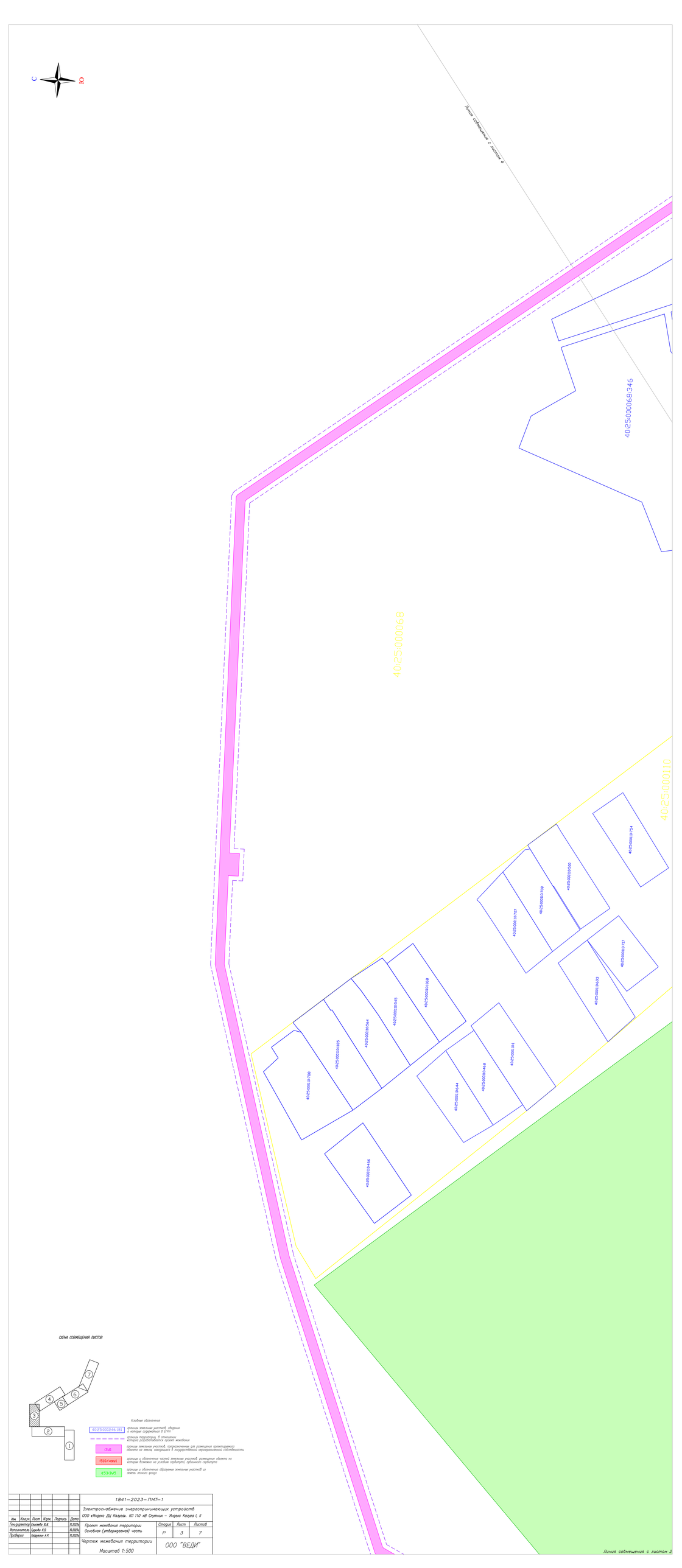

СХЕМА СОВМЕЩЕНИЯ ЛИСТОВ

Условные обозначения

40:25:000246:181 — границы земельных участков, сведения о которых содержатся в ЕГРН

— — — — — — — границы территории, в отношении которой разрабатывается проект межевания

ЗУ1 — границы земельных участков, предназначенные для размещения проектируемого объекта на землях, находящихся в государственной неразграниченной собственности

:ЗУ1/чзу1 — границы и обозначение частей земельных участков, размещения объекта на которых возможно на условиях сервитута, публичного сервитута

:ЗУ3:ЗУ5 — границы и обозначение образуемых земельных участков из земель этого фонда

						1841–2023–ПМТ–1	
						Электроснабжение энергопринимающих устройств ООО «Нурис Д» Калуга. КП 110 кВ Сутыки – Яндекс Калуга I, II	
Изм.	Кол.уч.	Лист	N док.	Подпись	Дата		
Ген.директор		Ананьев Ю.В.			10.2023г.	Проект межевания территории Основная (утверждаемая) часть	Стадия: Р · Лист: 3 · Листов: 7
Исполнитель		Гурьева К.В.			10.2023г.		
Проверил		Бадрыкин А.Р.			10.2023г.		
						Чертеж межевания территории	ООО "ВЕДИ"
						Масштаб 1:500	

СХЕМА СОВМЕЩЕНИЯ ЛИСТОВ

Условные обозначения

40:25:000246:181	границы земельных участков, сведения о которых содержатся в ЕГРН
	границы территории, в отношении которой разрабатывается проект межевания
ЗУ1	границы земельных участков, предназначенных для размещения проектируемого объекта на земель, находящихся в государственной неразграниченной собственности
:ЗУ10/чзу1	границы и обозначение частей земельных участков, размещения объекта на которых возможно на условиях сервитута, публичного сервитута
:ЗУ5:ЗУ5	границы и обозначение образуемых земельных участков из земель, входящих фонда

Изм.	Кол.уч.	Лист	N док.	Подпись	Дата	1841–2023–ПМТ–1			
						Электроснабжение энергопринимающих устройств ООО «Яндекс ДЦ Калуга». КЛ 110 кВ Спутник – Яндекс Калуга I, II			
Ген.директор		Евсеев Ю.В.			10.2023г.	Проект межевания территории Основная (утверждаемая) часть	Стадия	Лист	Листов
Исполнитель		Гурьев К.В.			10.2023г.		Р	4	7
Проверил		Кадулин А.Р.			10.2023г.	Чертеж межевания территории	ООО "ВЕДИ"		
						Масштаб 1:500			

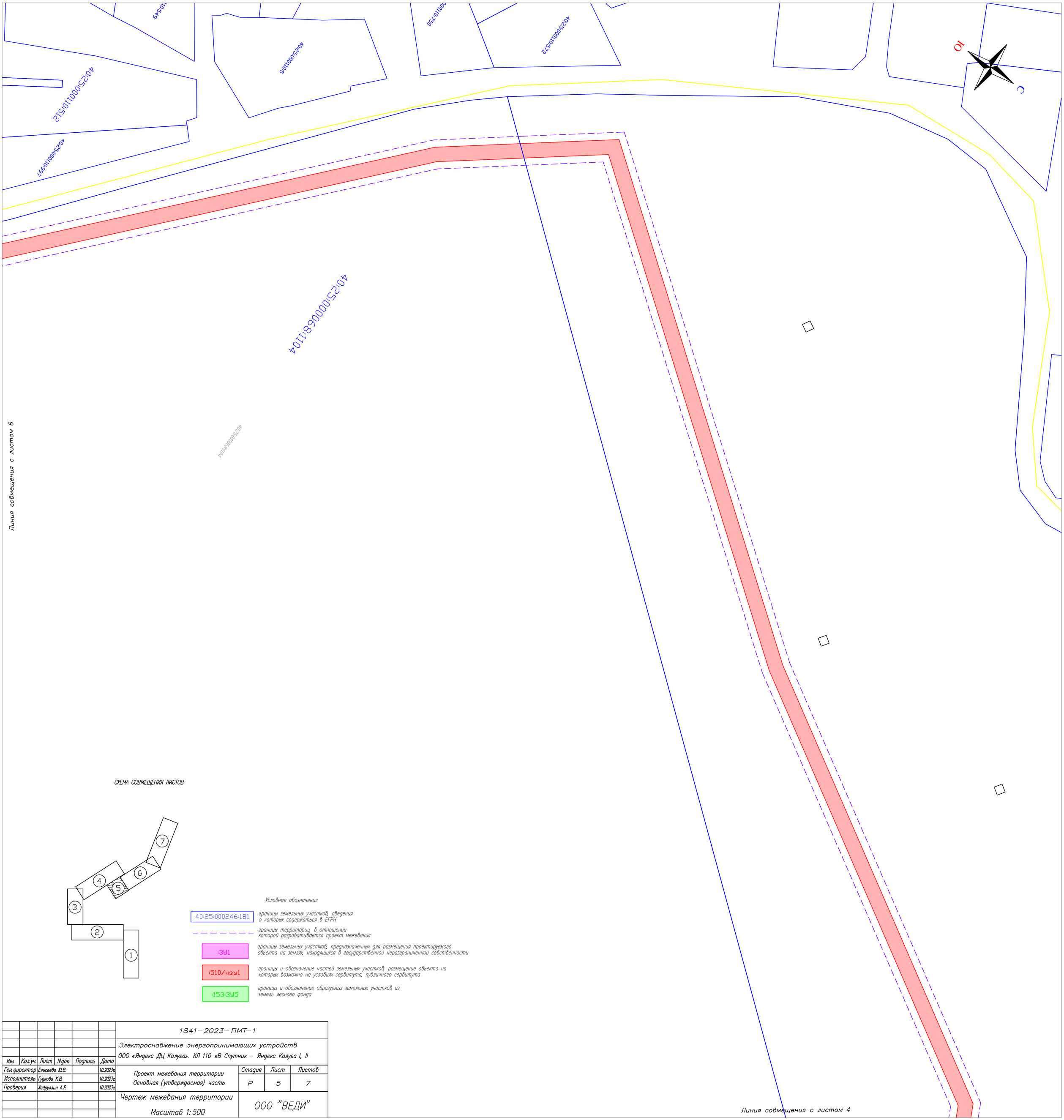

						1841–2023–ПМТ–1
Изм.	Кол.уч.	Лист	Nдок.	Подпись	Дата	Электроснабжение энергопринимающих устройств ООО «Яндекс ДЦ Калуга». КЛ 110 кВ Спутник – Яндекс Калуга I, II
Ген.директор		Елисеева Ю.В.			10.2023г.	Проект межевания территории Основная (утверждаемая) часть
Исполнитель		Гудкова К.В.			10.2023г.	Стадия: Р; Лист: 5; Листов: 7
Проверил		Хайруллин А.Р.			10.2023г.	Чертеж межевания территории
						Масштаб 1:500
						ООО "ВЕДИ"

Линия совмещения с листом 7

40:25:000006:8

40:25:000000:318

40:25:000110:855

40:25:000110:358

40:25:000110:017

40:25:000110:660

40:25:000110:674

40:25:000110:625

40:25:000110:865

40:25:000110

40:25:000006

Линия совмещения с листом 5

СХЕМА СОВМЕЩЕНИЯ ЛИСТОВ

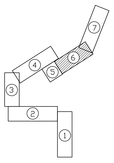

Условные обозначения

40:25:000246:081	граница земельных участков, сведения о которых содержатся в ЕГРН
— — — — — —	граница территории, в отношении которой разрабатывается проект межевания
ЗУ№	граница земельных участков, предназначенных для размещения проектируемого объекта на земле, находящейся в государственной неразграниченной собственности
Л08/чазл.	граница с обозначением частей земельных участков, размещения объекта на которых возможно на условиях сервитута, публичного сервитута
(:ЗУ:ЗУ:ЗУ)	граница с обозначением сборочных земельных участков из земель лесного фонда

Изм.	Кол.уч.	Лист	N.док.	Подпись	Дата
Гл. директор		Ахмеев Е.Б.			01.2025г.
Исполнитель		Грунин К.В.			01.2025г.
Проверил		Нарыкин И.Р.			01.2025г.

1841-2023-ПМТ-1

Электроснабжение энергопринимающих устройств ООО «Индекс ДВ Казань» КЛ 110 кВ Спутник – Яндекс Казань I, II

Проект межевания территории
Основная (утверждаемая) часть

Стадия	Лист	Листов
Р	6	7

Чертеж межевания территории

Масштаб 1:500

ООО "ВЕДИ"

Условные обозначения

40:25:000000:392	Граница земельного участка, кадастровый номер земельного участка
1000 1001 1002 1003	Граница образуемого земельного участка, обозначение характерных точек границ
392	Граница зоны с особыми условиями использования территории
40:25:000000:392	Граница, в пределах которой допускается изменение параметров разрешенного строительства, реконструкции объектов капитального строительства
40:25:060401:113	Граница, в пределах которой допускается изменение, вносимые в Правила землепользования и застройки сведения
40:25:000000:392:ЗУ1	Граница, в пределах которой допускается изменение, вносимые в Единый государственный реестр недвижимости сведения

СХЕМА СОВМЕЩЕНИЯ ЛИСТОВ

						1841–2023–ПМТ–1		
						Электроснабжение энергопринимающих устройств ООО «Вудис Д» Кадастр. КН 110 кВ Сумпиа – Вудис Кадастр. N		
Изм.	Кол.уч.	Лист	N док.	Подпись	Дата			
Гл.инженер проекта	Шилов В.В.				10.2023	Проект межевания территории Основная (утверждаемая) часть	Стадия	Лист	Листов
Исполнитель	Грачев А.В.				10.2023		П	7	7
Проверил	Чернов А.Н.				10.2023	Чертеж межевания территории Масштаб 1:500	ООО "ВЕДИ"		

Раздел 2 «Проект межевания территории. Текстовая часть»

2.1. Общие сведения о размещении линейного объекта

Наименование линейного объекта: ««Электроснабжение энергопринимающих устройств ООО «Яндекс ДЦ Калуга». КЛ 110 кВ Спутник - Яндекс Калуга I, II».

Документация по планировке территории разрабатывается для определения месторасположения планируемого линейного объекта инженерной инфраструктуры.

Местоположение объекта: РФ, Калужская область, г. Калуга. Начало КЛ – ПС 220 кВ Спутник (г. Калуга, ул. Тарутинская, д. 279). Окончание КЛ – проектируемая ПС 110 Яндекс Калуга (г. Калуга, ул. Автомобильная, земельный участок с кадастровым номером 40:22:060401:4755).

Общая протяженность проектируемого объекта составляет примерно 5970 м. Проектируемая кабельная линия электропередачи расположена в границах муниципального образования городской округ «Город Калуга».

Проектом предусматривается прокладка кабельной линии электропередач 110кВ от ПС 220 кВ Спутник до ПС 110 Яндекс Калуга.

Основные технические характеристики проектируемого объекта следующие:

По условиям прохождения кабельной трассы к прокладке принято три одножильных кабеля из сшитого полиэтилена на напряжение 110 кВ марки АПвПу2г -1х350/120-110 кВ.

Кабель предназначен для стационарной прокладки в земле (в траншее) по трассам сложной конфигурации (индекс «у»), кабель с двойной герметизацией экрана (индекс «2г»).

Проектируемая КЛ является объектом энергетики, класс напряжения– 110 кВ.

Длина проектируемой кабельной линии 110кВ составляет: по левой цепи (цепь II) 5,948 км; по правой цепи (цепь I) – 5,931км.

В соответствии с Заданием на проектирование проектом предусматривается прокладка двух волоконно-оптической линии связи (ВОЛС) по трассе каждой цепи.

ВОЛС прокладывается в земле на глубине 1,5м, в одной траншее с кабелем 110кВ с внешней стороны соответствующих цепей I и II. Тип кабеля ДПД-П-16У (2х8)-7кН (или аналог), количество волокон 16.

Началом трассы проектируемой двухцепной кабельной линии 110кВ является комплект концевых муфт, устанавливаемых на РУ 110 кВ ПС 220 кВ «Спутник».

Трасса проектируемой кабельной линии 110 кВ проходит параллельно существующей ВЛ 220 кВ «Орбита-Спутник», огибая лесничество и СНТ Сигнал до угла №18. Далее проектируемая КЛ 110кВ поворачивает на юго-запад и проходит вдоль существующей ВЛ-110кВ «Ферзиково-Калуга» до угла № 21. Затем проектируемая КЛ 110кВ поворачивает на юго-восток, пересекает ул. Ястребовскую, железную дорогу, автомобильную дорогу Р-132. От угла №32 трасса проектируемой КЛ 110кВ поворачивает на юг и обходит территорию Магна Автомотив Рус до пересечения с 1-ым Автомобильным проездом. Далее проектируемая КЛ 110кВ заходит на территорию центра Яндекс Калуга.

Концом трассы проектируемой кабельной линии 110 кВ является комплект концевых кабельных муфт, устанавливаемый на РУ 110 кВ, проектируемой по стороннему титулу, ПС 110кВ «Яндекс Калуга».

2.2 Перечень образуемых земельных участков, частей земельных участков

Настоящим проектом предусмотрено образование земельных участков путем раздела существующих земельных участков лесного фонда, находящихся в собственности Российской Федерации, так как зона планируемого размещения линейного объекта частично располагается на землях лесного фонда в границах земельных участков с кадастровыми номерами 40:25:000000:153; 40:22:000000:417 и 40:22:000000:392. Также проектом предусмотрено образование земельных участков из земель, находящихся в государственной собственности.

Перечень образуемых земельных участков для строительства линейного объекта линия электропередач кабельная «Электроснабжение энергопринимающих устройств ООО "Яндекс ДЦ Калуга". КЛ 110 кВ Спутник – Яндекс Калуга №1, №2»

Условный номер образуемого земельного участка	Площадь образуемого земельного участка, м^2	Категория земель образуемого земельного участка	Местоположение образуемого земельного участка	Вид разрешенного использования образуемого земельного участка в соответствии со сведениями о лесном участке	Разрешенное использование образуемого земельного участка	Кадастровый номер исходного земельного участка / номер кадастрового квартала, в границах которого расположен образуемый земельный участок	Способы образования земельных участков
:153:ЗУ1	1034	Земли лесного фонда	Калужская область, г. Калуга, ГКУ "Калужское лесничество", Рожковское участковое лесничество, кв. 95, выд. 12	Строительство, реконструкция и эксплуатация линейных объектов	для строительства линейного объекта линия электропередач кабельная «Электроснабжение энергопринимающих устройств ООО "Яндекс ДЦ Калуга". КЛ 110 кВ Спутник – Яндекс Калуга №1, №2»	40:25:000000:153 / 40:25:000109	Образование земельного участка путем раздела земельного участка с сохранением исходного в измененных границах
:153:ЗУ2	173	Земли лесного фонда	Калужская область, г. Калуга, ГКУ "Калужское лесничество", Рожковское участковое лесничество, кв. 95, выд. 20	Строительство, реконструкция и эксплуатация линейных объектов	для строительства линейного объекта линия электропередач кабельная «Электроснабжение энергопринимающих устройств ООО "Яндекс ДЦ Калуга". КЛ 110 кВ Спутник – Яндекс Калуга №1, №2»	40:25:000000:153 / 40:25:000109	Образование земельного участка путем раздела земельного участка с сохранением исходного в измененных границах
:153:ЗУ3	723	Земли лесного	Калужская область, г.	Строительство, реконструкция	для строительства линейного объекта	40:25:000000:153 /	Образование земельного

		фонда	Калуга, ГКУ "Калужское лесничество", Рожковское участковое лесничество, кв. 95, выд. 22	и эксплуатация линейных объектов	линия электропередач кабельная «Электроснабжение энергопринимающих устройств ООО "Яндекс ДЦ Калуга". КЛ 110 кВ Спутник – Яндекс Калуга №1, №2»	40:25:000109	участка путем раздела земельного участка с сохранением исходного в измененных границах
:153:ЗУ4	782	Земли лесного фонда	Калужская область, г. Калуга, ГКУ "Калужское лесничество", Рожковское участковое лесничество, кв. 97, выд. 17	Строительство, реконструкция и эксплуатация линейных объектов	для строительства линейного объекта линия электропередач кабельная «Электроснабжение энергопринимающих устройств ООО "Яндекс ДЦ Калуга". КЛ 110 кВ Спутник – Яндекс Калуга №1, №2»	40:25:000000:153 / 40:25:000068	Образование земельного участка путем раздела земельного участка с сохранением исходного в измененных границах
:153:ЗУ5	5816	Земли лесного фонда	Калужская область, г. Калуга, ГКУ "Калужское лесничество", Рожковское участковое лесничество, кв. 97, выд. 15, 16, 18, 20	Строительство, реконструкция и эксплуатация линейных объектов	для строительства линейного объекта линия электропередач кабельная «Электроснабжение энергопринимающих устройств ООО "Яндекс ДЦ Калуга". КЛ 110 кВ Спутник – Яндекс Калуга №1, №2»	40:25:000000:153 / 40:25:000068	Образование земельного участка путем раздела земельного участка с сохранением исходного в измененных границах
:417:ЗУ1	1631	Земли лесного фонда	Калужская область, г. Калуга, ГКУ "Калужское лесничество", Рожковское участковое лесничество, СПК Труд, кв. 11, выд. 1, 2	Строительство, реконструкция и эксплуатация линейных объектов	для строительства линейного объекта линия электропередач кабельная «Электроснабжение энергопринимающих устройств ООО "Яндекс ДЦ Калуга". КЛ 110 кВ Спутник – Яндекс Калуга №1, №2»	40:22:000000:417 / 40:22:060401 40:26:000099	Образование земельного участка путем раздела земельного участка с сохранением исходного в измененных границах
:392:ЗУ1	3561	Земли лесного фонда	Калужская область, г. Калуга, ГКУ "Калужское лесничество", Рожковское участковое лесничество, СПК Труд, кв. 11, выд. 3, 5, 7, 9	Строительство, реконструкция и эксплуатация линейных объектов	для строительства линейного объекта линия электропередач кабельная «Электроснабжение энергопринимающих устройств ООО "Яндекс ДЦ Калуга". КЛ 110 кВ Спутник – Яндекс Калуга №1, №2»	40:22:000000:392 / 40:22:060401	Образование земельного участка путем раздела земельного участка с сохранением исходного в измененных границах
:153:ЗУ6	3	Земли лесного фонда	Калужская область, г. Калуга, ГКУ "Калужское лесничество", Рожковское участковое лесничество, СПК Труд, кв. 11, выд. 5	Строительство, реконструкция и эксплуатация линейных объектов	для строительства линейного объекта линия электропередач кабельная «Электроснабжение энергопринимающих устройств ООО "Яндекс ДЦ Калуга". КЛ 110 кВ Спутник – Яндекс Калуга №1, №2»	40:25:000000:153 / 40:22:060401	Образование земельного участка путем раздела земельного участка с сохранением исходного в измененных границах
:153:ЗУ7	79	Земли лесного фонда	Калужская область, г. Калуга, ГКУ "Калужское лесничество",	Строительство, реконструкция и эксплуатация линейных объектов	для строительства линейного объекта линия электропередач кабельная	40:25:000000:153 / 40:22:060401	Образование земельного участка путем раздела земельного

			Рожковское участковое лесничество, СПК Труд, кв. 11, выд. 5		«Электроснабжение энергопринимающих устройств ООО "Яндекс ДЦ Калуга". КЛ 110 кВ Спутник – Яндекс Калуга №1, №2»		участка с сохранением исходного в измененных границах
:153:ЗУ8	143	Земли лесного фонда	Калужская область, г. Калуга, ГКУ "Калужское лесничество", Рожковское участковое лесничество, СПК Труд, кв. 11, выд. 5	Строительство, реконструкция и эксплуатация линейных объектов	для строительства линейного объекта линия электропередач кабельная «Электроснабжение энергопринимающих устройств ООО "Яндекс ДЦ Калуга". КЛ 110 кВ Спутник – Яндекс Калуга №1, №2»	40:25:000000:153 / 40:22:060401	Образование земельного участка путем раздела земельного участка с сохранением исходного в измененных границах
:392:ЗУ2	2	Земли лесного фонда	Калужская область, г. Калуга, ГКУ "Калужское лесничество", Рожковское участковое лесничество, СПК Труд, кв. 11, выд. 3, 5, 7, 9	Строительство, реконструкция и эксплуатация линейных объектов	для строительства линейного объекта линия электропередач кабельная «Электроснабжение энергопринимающих устройств ООО "Яндекс ДЦ Калуга". КЛ 110 кВ Спутник – Яндекс Калуга №1, №2»	40:22:000000:392 / 40:22:060401	Образование земельного участка путем раздела земельного участка с сохранением исходного в измененных границах

Перечень образуемых земельных участков для строительства линейного объекта линия электропередач кабельная «Электроснабжение энергопринимающих устройств ООО "Яндекс ДЦ Калуга". КЛ 110 кВ Спутник – Яндекс Калуга №1, №2» из земель, находящихся в государственной собственности

Условный номер образуемого земельного участка	Площадь образуемого земельного участка, $м^2$	Местоположение образуемого земельного участка	Разрешенное использование образуемого земельного участка	Номер кадастрового квартала, в границах которого расположен образуемый земельный участок	Способы образования земельных участков
:ЗУ1	253	Калужская область, городской округ «город Калуга», г. Калуга	для строительства линейного объекта линия электропередач кабельная «Электроснабжение энергопринимающих устройств ООО "Яндекс ДЦ Калуга". КЛ 110 кВ Спутник – Яндекс Калуга №1, №2»	40:25:000105	Образование земельного участка из земель, находящихся в государственной собственности
:ЗУ2	830	Калужская область, городской округ «город Калуга», г. Калуга	для строительства линейного объекта линия электропередач кабельная «Электроснабжение энергопринимающих устройств ООО "Яндекс ДЦ Калуга". КЛ 110 кВ Спутник – Яндекс Калуга №1, №2»	40:25:000105 40:25:000108 40:25:000109	Образование земельного участка из земель, находящихся в государственной собственности
:ЗУ3	224	Калужская область, городской округ «город Калуга»	для строительства линейного объекта линия электропередач кабельная «Электроснабжение энергопринимающих устройств ООО "Яндекс ДЦ Калуга". КЛ 110 кВ Спутник – Яндекс Калуга №1, №2»	40:25:000109	Образование земельного участка из земель, находящихся в государственной собственности
:ЗУ4	75	Калужская область, городской округ «город Калуга»	для строительства линейного объекта линия электропередач кабельная «Электроснабжение энергопринимающих устройств ООО "Яндекс ДЦ Калуга". КЛ 110 кВ Спутник – Яндекс Калуга №1, №2»	40:25:000109	Образование земельного участка из земель, находящихся в государственной собственности
:ЗУ5	6568	Калужская область, городской округ «город Калуга»	для строительства линейного объекта линия электропередач кабельная «Электроснабжение энергопринимающих устройств ООО "Яндекс ДЦ Калуга". КЛ 110 кВ Спутник – Яндекс Калуга №1, №2»	40:25:000068	Образование земельного участка из земель, находящихся в государственной собственности
:ЗУ6	13	Калужская область, городской округ «город Калуга»	для строительства линейного объекта линия электропередач кабельная «Электроснабжение энергопринимающих устройств ООО "Яндекс ДЦ Калуга". КЛ 110 кВ Спутник – Яндекс Калуга №1, №2»	40:25:000068	Образование земельного участка из земель, находящихся в государственной собственности
:ЗУ7	212	Калужская область, городской округ «город Калуга»	для строительства линейного объекта линия электропередач кабельная «Электроснабжение энергопринимающих устройств ООО "Яндекс ДЦ Калуга". КЛ 110 кВ Спутник – Яндекс Калуга №1, №2»	40:25:000068 40:25:000110	Образование земельного участка из земель, находящихся в государственной собственности
:ЗУ8	181	Калужская область, городской округ «город Калуга»	для строительства линейного объекта линия электропередач кабельная «Электроснабжение энергопринимающих устройств ООО "Яндекс ДЦ Калуга".	40:25:000068	Образование земельного участка из земель, находящихся в государственной собственности

			КЛ 110 кВ Спутник – Яндекс Калуга №1, №2»		
:ЗУ9	805	Калужская область, городской округ «город Калуга»	для строительства линейного объекта линия электропередач кабельная «Электроснабжение энергопринимающих устройств ООО "Яндекс ДЦ Калуга". КЛ 110 кВ Спутник – Яндекс Калуга №1, №2»	40:25:000068	Образование земельного участка из земель, находящихся в государственной собственности
:ЗУ10	471	Калужская область, городской округ «город Калуга»	для строительства линейного объекта линия электропередач кабельная «Электроснабжение энергопринимающих устройств ООО "Яндекс ДЦ Калуга". КЛ 110 кВ Спутник – Яндекс Калуга №1, №2»	40:25:000068 40:26:000099	Образование земельного участка из земель, находящихся в государственной собственности
:ЗУ11	1743	Калужская область, городской округ «город Калуга»	для строительства линейного объекта линия электропередач кабельная «Электроснабжение энергопринимающих устройств ООО "Яндекс ДЦ Калуга". КЛ 110 кВ Спутник – Яндекс Калуга №1, №2»	40:26:000099	Образование земельного участка из земель, находящихся в государственной собственности
:ЗУ12	1665	Калужская область, городской округ «город Калуга», г. Калуга	для строительства линейного объекта линия электропередач кабельная «Электроснабжение энергопринимающих устройств ООО "Яндекс ДЦ Калуга". КЛ 110 кВ Спутник – Яндекс Калуга №1, №2»	40:22:060401 40:26:000099	Образование земельного участка из земель, находящихся в государственной собственности
:ЗУ13	68	Калужская область, городской округ «город Калуга», г. Калуга	для строительства линейного объекта линия электропередач кабельная «Электроснабжение энергопринимающих устройств ООО "Яндекс ДЦ Калуга". КЛ 110 кВ Спутник – Яндекс Калуга №1, №2»	40:22:060401	Образование земельного участка из земель, находящихся в государственной собственности
ЗУ:14	743	Калужская область, городской округ «город Калуга», г. Калуга	для строительства линейного объекта линия электропередач кабельная «Электроснабжение энергопринимающих устройств ООО "Яндекс ДЦ Калуга". КЛ 110 кВ Спутник – Яндекс Калуга №1, №2»	40:22:060401	Образование земельного участка из земель, находящихся в государственной собственности

Перечень частей земельных участков, в границах которых возможно размещение объекта: линейного объекта линия электропередач кабельная «Электроснабжение энергопринимающих устройств ООО "Яндекс ДЦ Калуга". КЛ 110 кВ Спутник – Яндекс Калуга №1, №2» на условиях сервитута, публичного сервитута

Условный номер части земельного участка	Площадь части земельного участка, м^2	Категория земель	Вид разрешенного использования исходного земельного участка	Разрешенное использование части земельного участка	Кадастровый номер исходного земельного участка
:510/чзу1	36	земли населённых пунктов	под объекты энергетики	для строительства линейного объекта линия электропередач кабельная «Электроснабжение энергопринимающих устройств ООО "Яндекс ДЦ Калуга". КЛ 110 кВ Спутник – Яндекс Калуга №1, №2»	40:25:000105:510
:1191/чзу1	628	земли населённых пунктов	под объекты энергетики	для строительства линейного объекта линия электропередач кабельная «Электроснабжение энергопринимающих устройств ООО "Яндекс ДЦ Калуга".КЛ 110 кВ Спутник – Яндекс Калуга №1, №2»	40:25:000105:1191
:1191/чзу2	56	земли населённых пунктов	под объекты энергетики	для строительства линейного объекта линия электропередач кабельная «Электроснабжение энергопринимающих устройств ООО "Яндекс ДЦ Калуга".КЛ 110 кВ Спутник – Яндекс Калуга №1, №2»	40:25:000105:1191
:511/чзу1	73	земли населённых пунктов	под объекты энергетики	для строительства линейного объекта линия электропередач кабельная «Электроснабжение энергопринимающих устройств ООО "Яндекс ДЦ Калуга".КЛ 110 кВ Спутник – Яндекс Калуга №1, №2»	40:25:000105:511
:141/чзу1	79	земли населённых пунктов	для строительства ПС 220/110/10 кВ "Спутник" с заходами ВЛ 220 кВ	для строительства линейного объекта линия электропередач кабельная «Электроснабжение энергопринимающих устройств ООО "Яндекс ДЦ Калуга".КЛ 110 кВ Спутник – Яндекс Калуга №1, №2»	40:25:000000:141
:181/чзу1	1051	земли населённых пунктов	для эксплуатации подстанции 220 кв."Спутник"	для строительства линейного объекта линия электропередач кабельная «Электроснабжение энергопринимающих устройств ООО "Яндекс ДЦ Калуга". КЛ 110 кВ Спутник – Яндекс Калуга №1, №2»	40:25:000246:181
:347/чзу1	149	земли сельскохозяйственного назначения	для сельскохозяйственного производства	для строительства линейного объекта линия электропередач кабельная «Электроснабжение энергопринимающих устройств ООО "Яндекс ДЦ Калуга". КЛ 110 кВ Спутник – Яндекс Калуга №1, №2»	40:25:000068:347

:1105/чзу1	1549	земли сельскохозяйственного назначения	для сельскохозяйственного производства	для строительства линейного объекта линия электропередач кабельная «Электроснабжение энергопринимающих устройств ООО "Яндекс ДЦ Калуга". КЛ 110 кВ Спутник – Яндекс Калуга №1, №2»	40:25:000068:1105
:1104/чзу1	1186	земли сельскохозяйственного назначения	для сельскохозяйственного производства	для строительства линейного объекта линия электропередач кабельная «Электроснабжение энергопринимающих устройств ООО "Яндекс ДЦ Калуга". КЛ 110 кВ Спутник – Яндекс Калуга №1, №2»	40:25:000068:1104
:865/чзу1	2	земли промышленности, энергетики, транспорта, связи, радиовещания, телевидения, информатики, земли для обеспечения космической деятельности, земли обороны, безопасности и земли иного специального назначения	одноэтажное бетонное здание дальней приводной радиостанции с маркерным радиомаяком	для строительства линейного объекта линия электропередач кабельная «Электроснабжение энергопринимающих устройств ООО "Яндекс ДЦ Калуга". КЛ 110 кВ Спутник – Яндекс Калуга №1, №2»	40:25:000110:865
:318/чзу1	89	земли промышленности, энергетики, транспорта, связи, радиовещания, телевидения, информатики, земли для обеспечения космической деятельности, земли обороны, безопасности и земли иного специального назначения	земельный участок, занятый автодорогой "Калуга-Ястребовка", для связи г. Калуги с населенным пунктом Ястребовка	для строительства линейного объекта линия электропередач кабельная «Электроснабжение энергопринимающих устройств ООО "Яндекс ДЦ Калуга". КЛ 110 кВ Спутник – Яндекс Калуга №1, №2»	40:25:000000:318
:44/чзу1	361	земли населённых пунктов	Под производственно - технологический комплекс Калужской дистанции пути Московско-Смоленского отделения Московской железной дороги-филиала ОАО "Российские железные дороги"	для строительства линейного объекта линия электропередач кабельная «Электроснабжение энергопринимающих устройств ООО "Яндекс ДЦ Калуга". КЛ 110 кВ Спутник – Яндекс Калуга №1, №2»	40:26:000000:44
:153/чзу1	192	земли населённых пунктов	под автомобильными дорогами общего пользования	для строительства линейного объекта линия электропередач кабельная «Электроснабжение энергопринимающих устройств ООО "Яндекс ДЦ Калуга". КЛ 110 кВ Спутник – Яндекс	40:22:060401:153

				Калуга №1, №2»	
:1/чзу1	9	земли населённых пунктов	Эксплуатация временного сооружения для приема заказов и изготовления товаров ритуального назначения	для строительства линейного объекта линия электропередач кабельная «Электроснабжение энергопринимающих устройств ООО "Яндекс ДЦ Калуга". КЛ 110 кВ Спутник – Яндекс Калуга №1, №2»	40:26:000395:1

Образование частей земельных участков с кадастровыми номерами 40:25:000105:510, 40:25:000105:1191, 40:25:000105:511, 40:25:000000:141, 40:25:000246:181, 40:25:000068:347, 40:25:000068:1105, 40:25:000068:1104, 40:25:000110:865, 40:25:000000:318, 40:26:000000:44, 40:22:060401:153, 40:26:000395:1 возможно по соглашению сторон.

Образование земельных участков :153:ЗУ1, :153:ЗУ2, :153:ЗУ3, :153:ЗУ4, :153:ЗУ5, :153:ЗУ6, :153:ЗУ7, :153:ЗУ8, :417:ЗУ1, :392:ЗУ1, :392:ЗУ2 путем раздела земельных участков с кадастровыми номерами 40:25:000000:153, 40:22:000000:417 и 40:22:000000:392, с сохранением исходных в измененных границах, возможно по соглашению с органом, уполномоченным на распоряжение земельными участками лесного фонда на территории субъекта – Министерством природных ресурсов и экологии Калужской области.

Образование земельных участков :ЗУ1 - :ЗУ14, путем образования из земель, находящихся в государственной собственности возможно по соглашению с органом, уполномоченным на распоряжение земельными участками на территории субъекта – городская управа города Калуги.

2.3 Перечень координат характерных точек границ образуемых земельных участков.

:153:ЗУ1		
Обозначение характерной точки границ	Координаты, м	
	X	Y
1	439336,92	1303525,62
2	439340,63	1303529,15
3	439259,55	1303540,49
4	439087,11	1303581,57
5	439085,83	1303577,75
6	439258,72	1303536,57
1	439336,92	1303525,62

:153:ЗУ2		
Обозначение характерной точки границ	Координаты, м	
	X	Y
1	439067,38	1303582,15
2	439068,90	1303585,90
3	439026,71	1303595,95
4	439025,41	1303592,14
1	439067,38	1303582,15

:153:ЗУ3		
Обозначение характерной точки границ	Координаты, м	
	X	Y
1	438969,84	1303605,38
2	438973,56	1303608,60
3	438874,21	1303632,27
4	438835,74	1303632,02
5	438835,36	1303631,94
6	438793,73	1303614,39
7	438800,78	1303612,99
8	438836,28	1303627,95
9	438836,66	1303628,03
10	438873,63	1303628,27
11	438873,87	1303628,24
1	438969,84	1303605,38

:153:ЗУ4		
Обозначение характерной точки границ	Координаты, м	
	X	Y
1	438609,17	1304573,07

2	438580,39	1304612,59
3	438572,31	1304598,27
4	438570,22	1304597,66
5	438596,42	1304561,68
1	438609,17	1304573,07

:153:ЗУ5		
Обозначение характерной точки границ	Координаты, м	
	X	Y
1	438543,17	1304634,81
2	438552,55	1304650,82
3	438521,99	1304692,77
4	438503,09	1304858,38
5	438502,60	1304860,05
6	438450,55	1304964,22
7	438435,26	1304956,78
8	438486,44	1304854,34
9	438505,61	1304686,38
1	438543,17	1304634,81

:417:ЗУ1		
Обозначение характерной точки границ	Координаты, м	
	X	Y
1	438350,43	1305166,82
2	438346,99	1305173,69
3	438301,68	1305229,38
4	438301,52	1305230,21
5	438304,89	1305243,64
6	438300,99	1305244,69
7	438292,93	1305212,26
8	438293,12	1305211,39
9	438331,78	1305163,87
10	438343,94	1305139,54
11	438349,23	1305157,14
1	438350,43	1305166,82

:392:ЗУ1		
Обозначение характерной точки границ	Координаты, м	
	X	Y
1	438184,22	1305676,67
2	438177,49	1305679,90
3	438169,93	1305677,62

4	438206,24	1305592,47
5	438314,18	1305298,26
6	438314,21	1305297,67
7	438312,51	1305290,84
8	438316,45	1305290,01
9	438319,99	1305304,32
10	438315,81	1305315,59
11	438192,36	1305656,10
12	438188,60	1305666,47
1	438184,22	1305676,67

:153:ЗУ6		
Обозначение характерной точки границ	Координаты, м	
	X	Y
1	438188,62	1305666,43
2	438192,36	1305656,10
3	438192,83	1305656,64
1	438188,62	1305666,43

:153:ЗУ7		
Обозначение характерной точки границ	Координаты, м	
	X	Y
1	438184,22	1305676,67
2	438180,75	1305684,75
3	438180,45	1305685,14
4	438171,77	1305692,00
5	438164,98	1305692,26
6	438177,77	1305682,16
7	438178,59	1305680,23
8	438177,49	1305679,90
1	438184,22	1305676,67

:153:ЗУ8		
Обозначение характерной точки границ	Координаты, м	
	X	Y
1	438158,97	1305692,49
2	438147,48	1305692,94
3	438120,80	1305684,22
4	438117,69	1305679,01
1	438158,97	1305692,49

:392:ЗУ2		
Обозначение характерной точки границ	Координаты, м	
	X	Y
1	438061,74	1305659,22
2	438060,91	1305660,14
3	438059,13	1305658,30
1	438061,74	1305659,22

:ЗУ1		
Обозначение характерной точки границ	Координаты, м	
	X	Y
1	438615,48	1303108,23
2	438615,86	1303173,12
3	438611,87	1303173,95
4	438611,49	1303112,61
1	438615,48	1303108,23

:ЗУ2		
Обозначение характерной точки границ	Координаты, м	
	X	Y
1	438800,78	1303612,99
2	438793,73	1303614,39
3	438780,14	1303608,66
4	438702,43	1303449,28
5	438693,97	1303422,78
6	438783,06	1303605,53
1	438800,78	1303612,99

:ЗУ3		
Обозначение характерной точки границ	Координаты, м	
	X	Y
1	439025,41	1303592,14
2	439026,71	1303595,95
3	438973,56	1303608,60
4	438969,84	1303605,38
1	439025,41	1303592,14

:ЗУ4		
Обозначение характерной	Координаты, м	
	X	Y

точки границ		
1	439085,83	1303577,75
2	439087,11	1303581,57
3	439068,90	1303585,90
4	439067,38	1303582,15
1	439085,83	1303577,75

:ЗУ5		
Обозначение характерной точки границ	Координаты, м	
	X	Y
1	439336,92	1303525,62
2	439358,99	1303522,54
3	439436,14	1303551,74
4	439715,63	1303693,27
5	439716,11	1303693,81
6	439764,10	1303821,29
7	439799,18	1303948,99
8	439800,09	1304155,00
9	439799,69	1304155,80
10	439225,57	1304586,22
11	439225,15	1304586,41
12	439200,69	1304590,85
13	439200,05	1304590,75
14	439199,61	1304590,31
15	439198,77	1304588,60
16	439201,79	1304585,67
17	439202,95	1304586,38
18	439223,50	1304582,64
19	439223,93	1304582,46
20	439795,68	1304153,80
21	439796,08	1304153,00
22	439795,36	1303998,29
23	439790,87	1303998,29
24	439790,87	1303988,29
25	439795,32	1303988,29
26	439795,14	1303949,28
27	439760,30	1303822,53
28	439712,92	1303696,67
29	439712,43	1303696,13
30	439434,52	1303555,41
31	439358,53	1303526,64
32	439340,63	1303529,15
1	439336,92	1303525,62

:ЗУ6		
Обозначение характерной точки границ	Координаты, м	
	X	Y
1	439185,31	1304552,14
2	439182,99	1304554,61
3	439182,45	1304555,37
4	439180,97	1304552,39
5	439183,90	1304549,26
1	439185,31	1304552,14

:ЗУ7		
Обозначение характерной точки границ	Координаты, м	
	X	Y
1	438679,02	1304529,37
2	438673,65	1304534,04
3	438629,19	1304539,32
4	438628,50	1304539,72
5	438626,54	1304542,41
6	438623,48	1304539,81
7	438626,29	1304535,96
8	438626,98	1304535,55
9	438656,09	1304532,09
10	438656,98	1304533,42
11	438659,45	1304531,69
1	438679,02	1304529,37

:ЗУ8		
Обозначение характерной точки границ	Координаты, м	
	X	Y
1	438613,51	1304560,31
2	438612,26	1304562,02
3	438615,42	1304564,48
4	438609,17	1304573,07
5	438596,42	1304561,68
6	438602,08	1304553,91
7	438609,12	1304559,53
8	438610,49	1304557,65
1	438613,51	1304560,31

:ЗУ9		
Обозначение характерной	Координаты, м	
	X	Y

точки границ		
1	438580,39	1304612,59
2	438552,55	1304650,82
3	438543,17	1304634,81
4	438570,22	1304597,66
5	438572,31	1304598,27
1	438580,39	1304612,59

:ЗУ10		
Обозначение характерной точки границ	Координаты, м	
	X	Y
1	438450,55	1304964,22
2	438438,62	1304988,12
3	438434,81	1304986,77
4	438431,01	1304985,42
5	438422,46	1304982,38
6	438435,26	1304956,78
1	438450,55	1304964,22

:ЗУ11		
Обозначение характерной точки границ	Координаты, м	
	X	Y
1	438398,74	1305070,13
2	438350,43	1305166,82
3	438349,23	1305157,14
4	438343,94	1305139,54
5	438382,98	1305061,42
6	438390,86	1305065,77
7	438394,36	1305067,71
1	438398,74	1305070,13

:ЗУ12		
Обозначение характерной точки границ	Координаты, м	
	X	Y
1	438322,34	1305313,75
2	438218,31	1305597,32
3	438192,83	1305656,64
4	438192,36	1305656,10
5	438315,81	1305315,59
6	438319,99	1305304,32
1	438322,34	1305313,75

1.1	438270,36	1305455,33
2.1	438268,85	1305457,20
3.1	438265,91	1305454,80
4.1	438267,43	1305452,92
1.1	438270,36	1305455,33

:ЗУ13		
Обозначение характерной точки границ	Координаты, м	
	X	Y
1	438171,77	1305692,00
2	438164,24	1305697,94
3	438163,32	1305698,11
4	438147,48	1305692,94
5	438158,97	1305692,49
6	438162,51	1305693,65
7	438163,44	1305693,48
8	438164,98	1305692,26
1	438171,77	1305692,00

:ЗУ14		
Обозначение характерной точки границ	Координаты, м	
	X	Y
1	438117,69	1305679,01
2	438120,80	1305684,22
3	438038,86	1305655,37
4	437948,54	1305620,48
5	437947,50	1305620,66
6	437946,89	1305621,20
7	437942,65	1305619,62
8	437946,70	1305616,01
9	437947,75	1305615,83
10	438040,18	1305651,60
11	438059,13	1305658,30
12	438060,91	1305660,14
13	438061,74	1305659,22
1	438117,69	1305679,01

2.4 Перечень координат характерных точек границ образуемых частей земельных участков.

:510/чзу1		
S = 36 кв.м		
Обозначение характерной точки границ	Координаты, м	
	X	Y
1	438552,66	1302979,19
2	438552,66	1302983,19
3	438543,71	1302983,25
4	438543,68	1302979,25
1	438552,66	1302979,19

:1191/чзу1		
S = 628 кв.м		
Обозначение характерной точки границ	Координаты, м	
	X	Y
1	438552,66	1302983,19
2	438552,66	1302979,19
3	438613,63	1302978,78
4	438614,37	1302979,08
5	438614,68	1302979,82
6	438615,28	1303078,48
7	438611,28	1303077,55
8	438610,71	1302983,85
9	438610,40	1302983,11
10	438609,65	1302982,80
1	438552,66	1302983,19

:1191/чзу2		
S = 56 кв.м		
Обозначение характерной точки границ	Координаты, м	
	X	Y
1	438615,39	1303096,90
2	438615,48	1303108,23
3	438611,49	1303112,61
4	438611,40	1303095,95
1	438615,39	1303096,90

:511/чзу1	
S = 73 кв.м	
Обозначение	Координаты, м

характерной точки границ	X	Y
1	438615,28	1303078,48
2	438615,39	1303096,90
3	438611,40	1303095,95
4	438611,28	1303077,55
1	438615,28	1303078,48

:141/чзу1		
S = 79 кв.м		
Обозначение характерной точки границ	Координаты, м	
	X	Y
1	438615,86	1303173,12
2	438616,00	1303192,49
3	438611,99	1303193,87
4	438611,87	1303173,95
1	438615,86	1303173,12

:181/чзу1		
S = 1051 кв.м		
Обозначение характерной точки границ	Координаты, м	
	X	Y
1	438616,00	1303192,49
2	438616,41	1303263,49
3	438616,51	1303263,92
4	438693,97	1303422,78
5	438702,43	1303449,28
6	438612,51	1303264,85
7	438612,41	1303264,42
8	438611,99	1303193,87
1	438616,00	1303192,49

:347/чзу1		
S = 149 кв.м		
Обозначение характерной точки границ	Координаты, м	
	X	Y
1	439201,79	1304585,67
2	439198,77	1304588,60
3	439182,45	1304555,37
4	439182,99	1304554,61
5	439185,31	1304552,14
1	439201,79	1304585,67

:1105/чзу1		
S = 1549 кв.м		
Обозначение характерной точки границ	Координаты, м	
	X	Y
1	439183,90	1304549,26
2	439180,97	1304552,39
3	439145,51	1304480,26
4	439033,50	1304412,88
5	438914,90	1304322,86
6	438896,52	1304337,17
7	438893,32	1304334,56
8	438914,87	1304317,82
9	439035,75	1304409,56
10	439148,58	1304477,44
1	439183,90	1304549,26

:1104/чзу1		
S = 1186 кв.м		
Обозначение характерной точки границ	Координаты, м	
	X	Y
1	438893,32	1304334,56
2	438896,52	1304337,17
3	438877,49	1304351,96
4	438782,30	1304457,92
5	438686,96	1304532,46
6	438673,65	1304534,04
7	438679,02	1304529,37
8	438685,37	1304528,62
9	438779,56	1304454,99
10	438874,75	1304349,02
1	438893,32	1304334,56

:865/чзу1		
S = 2 кв.м		
Обозначение характерной точки границ	Координаты, м	
	X	Y
1	438659,45	1304531,69
2	438656,98	1304533,42
3	438656,09	1304532,09
1	438659,45	1304531,69

:318/чзу1		
S = 89 кв.м		
Обозначение характерной точки границ	Координаты, м	
	X	Y
1	438626,54	1304542,41
2	438613,51	1304560,31
3	438610,49	1304557,65
4	438623,48	1304539,81
1	438626,54	1304542,41

:44/чзу1		
S = 361 кв.м		
Обозначение характерной точки границ	Координаты, м	
	X	Y
1	438434,81	1304986,77
2	438394,36	1305067,71
3	438390,86	1305065,77
4	438431,01	1304985,42
1	438434,81	1304986,77

:153/чзу1		
S = 192 кв.м		
Обозначение характерной точки границ	Координаты, м	
	X	Y
1	438304,89	1305243,64
2	438316,45	1305290,01
3	438312,51	1305290,84
4	438300,99	1305244,69
1	438304,89	1305243,64

:1/чзу1		
S = 9 кв.м		
Обозначение характерной точки границ	Координаты, м	
	X	Y
1	438270,36	1305455,33
2	438268,85	1305457,20
3	438265,91	1305454,80
4	438267,43	1305452,92
1	438270,36	1305455,33

2.4 Перечень координат характерных точек границ территории, в отношении которой утвержден проект межевания

Обозначение характерных точек границы	Координаты, м	
	X	Y
1	438543.68	1302979.25
2	438552.66	1302979.19
3	438613.63	1302978.78
4	438614.37	1302979.08
5	438614.68	1302979.82
6	438615.28	1303078.48
7	438615.39	1303096.90
8	438615.48	1303108.23
9	438615.86	1303173.12
10	438616.00	1303192.49
11	438616.41	1303263.49
12	438616.51	1303263.92
13	438693.97	1303422.78
14	438783.06	1303605.53
15	438800.78	1303612.99
16	438836.28	1303627.95
17	438836.66	1303628.03
18	438873.63	1303628.27
19	438873.87	1303628.24
20	438969.84	1303605.38
21	439025.41	1303592.14
22	439067.38	1303582.15
23	439085.83	1303577.75
24	439258.72	1303536.57
25	439336.92	1303525.62
26	439358.99	1303522.54
27	439436.14	1303551.74
28	439715.63	1303693.27
29	439716.11	1303693.81
30	439764.10	1303821.29
31	439799.18	1303948.99
32	439800.09	1304155.00
33	439799.69	1304155.80
34	439225.57	1304586.22
35	439225.15	1304586.41
36	439200.69	1304590.85
37	439200.05	1304590.75
38	439199.61	1304590.31
39	439198.77	1304588.60

40	439182.45	1304555.37
41	439180.97	1304552.39
42	439145.51	1304480.26
43	439033.50	1304412.88
44	438914.90	1304322.86
45	438896.52	1304337.17
46	438877.49	1304351.96
47	438782.30	1304457.92
48	438686.96	1304532.46
49	438673.65	1304534.04
50	438629.19	1304539.32
51	438628.50	1304539.72
52	438626.54	1304542.41
53	438613.51	1304560.31
54	438612.26	1304562.02
55	438615.42	1304564.48
56	438609.17	1304573.07
57	438580.39	1304612.59
58	438552.55	1304650.82
59	438521.99	1304692.77
60	438503.09	1304858.38
61	438502.60	1304860.05
62	438450.55	1304964.22
63	438438.62	1304988.12
64	438434.81	1304986.77
65	438394.36	1305067.71
66	438398.74	1305070.13
67	438350.43	1305166.82
68	438346.99	1305173.69
69	438301.68	1305229.38
70	438301.52	1305230.21
71	438304.89	1305243.64
72	438316.45	1305290.01
73	438319.99	1305304.32
74	438322.34	1305313.75
75	438218.31	1305597.32
76	438192.83	1305656.64
77	438188.62	1305666.43
78	438188.60	1305666.47
79	438184.22	1305676.67
80	438180.75	1305684.75
81	438180.45	1305685.14
82	438171.77	1305692.00
83	438164.24	1305697.94
84	438163.32	1305698.11
85	438147.48	1305692.94

86	438120.80	1305684.22
87	438038.86	1305655.37
88	437948.54	1305620.48
89	437947.50	1305620.66
90	437946.89	1305621.20
91	437942.65	1305619.62
92	437946.70	1305616.01
93	437947.75	1305615.83
94	438040.18	1305651.60
95	438059.13	1305658.30
96	438061.74	1305659.22
97	438117.69	1305679.01
98	438158.97	1305692.49
99	438162.51	1305693.65
100	438163.44	1305693.48
101	438164.98	1305692.26
102	438177.77	1305682.16
103	438178.59	1305680.23
104	438177.49	1305679.90
105	438169.93	1305677.62
106	438206.24	1305592.47
107	438314.18	1305298.26
108	438314.21	1305297.67
109	438312.51	1305290.84
110	438300.99	1305244.69
111	438292.93	1305212.26
112	438293.12	1305211.39
113	438331.78	1305163.87
114	438343.94	1305139.54
115	438382.98	1305061.42
116	438390.86	1305065.77
117	438431.01	1304985.42
118	438422.46	1304982.38
119	438435.26	1304956.78
120	438486.44	1304854.34
121	438505.61	1304686.38
122	438543.17	1304634.81
123	438570.22	1304597.66
124	438596.42	1304561.68
125	438602.08	1304553.91
126	438609.12	1304559.53
127	438610.49	1304557.65
128	438623.48	1304539.81
129	438626.29	1304535.96
130	438626.98	1304535.55
131	438656.09	1304532.09

132	438659.45	1304531.69
133	438679.02	1304529.37
134	438685.37	1304528.62
135	438779.56	1304454.99
136	438874.75	1304349.02
137	438893.32	1304334.56
138	438914.87	1304317.82
139	439035.75	1304409.56
140	439148.58	1304477.44
141	439183.90	1304549.26
142	439185.31	1304552.14
143	439201.79	1304585.67
144	439202.95	1304586.38
145	439223.50	1304582.64
146	439223.93	1304582.46
147	439795.68	1304153.80
148	439796.08	1304153.00
149	439795.36	1303998.29
150	439790.87	1303998.29
151	439790.87	1303988.29
152	439795.32	1303988.29
153	439795.14	1303949.28
154	439760.30	1303822.53
155	439712.92	1303696.67
156	439712.43	1303696.13
157	439434.52	1303555.41
158	439358.53	1303526.64
159	439340.63	1303529.15
160	439259.55	1303540.49
161	439087.11	1303581.57
162	439068.90	1303585.90
163	439026.71	1303595.95
164	438973.56	1303608.60
165	438874.21	1303632.27
166	438835.74	1303632.02
167	438835.36	1303631.94
168	438793.73	1303614.39
169	438780.14	1303608.66
170	438702.43	1303449.28
171	438612.51	1303264.85
172	438612.41	1303264.42
173	438611.99	1303193.87
174	438611.87	1303173.95
175	438611.49	1303112.61
176	438611.40	1303095.95
177	438611.28	1303077.55

178	438610.71	1302983.85
179	438610.40	1302983.11
180	438609.65	1302982.80
181	438552.66	1302983.19
182	438543.71	1302983.25
1	438543.68	1302979.25