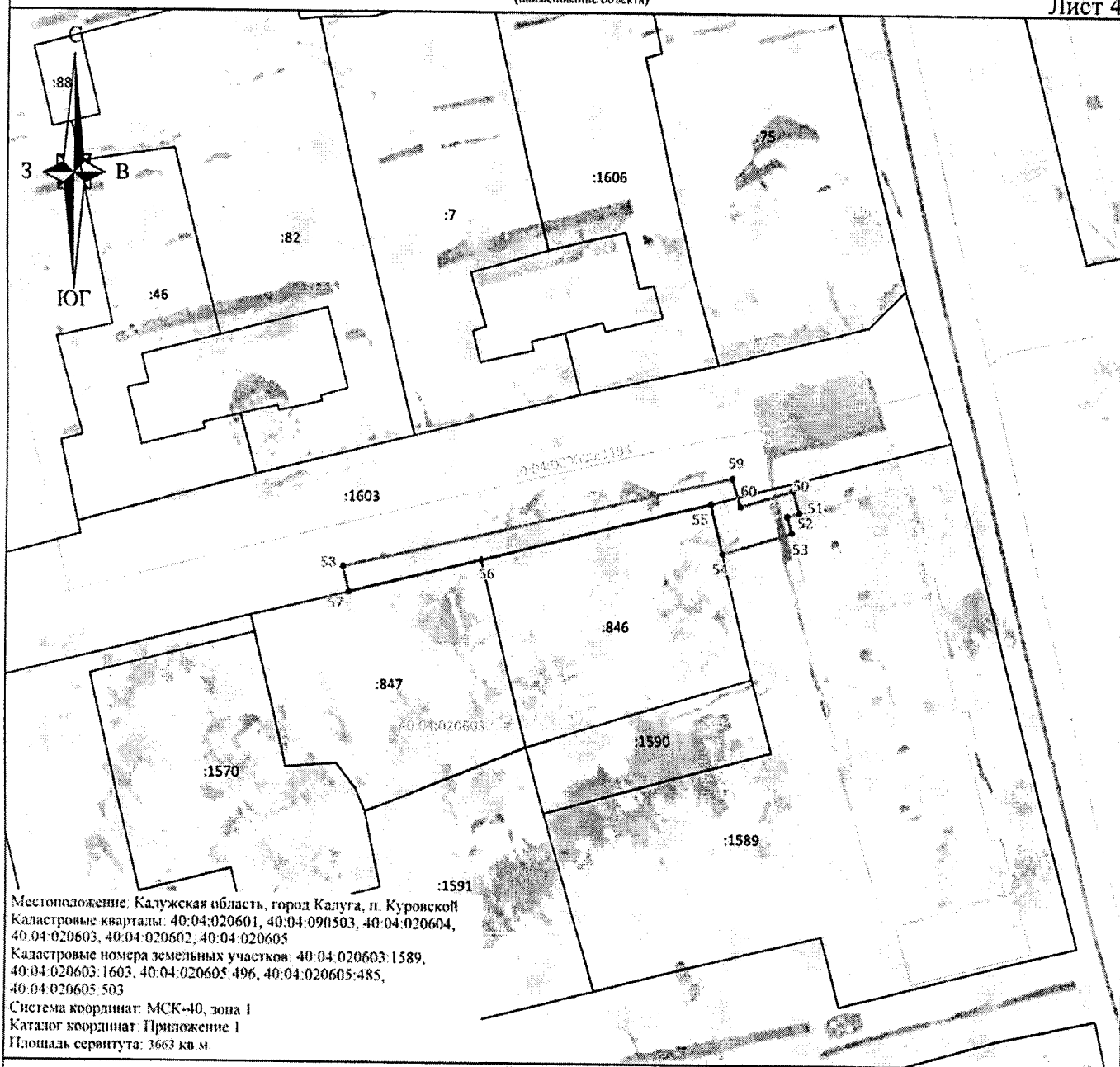





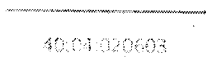





**Схема границ размещения публичного сервитута**  
**Объект: "Газопровод низкого давления по адресу: Калужская область,**  
**город Калуга, поселок Куровской"**  
(наименование объекта)



Местоположение: Калужская область, город Калуга, п. Куровской  
Кадастровые кварталы: 40:04:020601, 40:04:090503, 40:04:020604,  
40:04:020603, 40:04:020602, 40:04:020605  
Кадастровые номера земельных участков: 40:04:020603:1589,  
40:04:020603:1603, 40:04:020605:496, 40:04:020605:485,  
40:04:020605:503  
Система координат: МСК-40, зона 1  
Каталог координат: Приложение 1  
Площадь сервитута: 3663 кв.м.

Масштаб 1:600

Условные обозначения:

-  - граница контура публичного сервитута;
-  - характерная точка границы публичного сервитута;
-  - обозначение характерной точки границ публичного сервитута;
-  - границы кадастрового квартала;
-  - граница земельных участков, сведения о которых внесены в ЕФРН;
-  - обозначение кадастрового номера земельных участков, сведения о которых внесены в ЕФРН;
-  - граница объектов капитального строительства, сведения о которых внесены в ЕФРН;
-  - обозначение кадастрового номера объектов капитального строительства, сведения о которых внесены в ЕФРН;
-  - ось газопровода.

Подпись \_\_\_\_\_  
Место для оттиска печати (при наличии) лица, составившего описание местоположения границ объекта  
"22" октября 2024 г.

