


# План границ объекта



Лист 1



Лист 2



## Условные обозначения:



- граница контура публичного сервитута;



- характерная точка границы публичного сервитута;

1

- обозначение характерной точки границы публичного сервитута;



- границы кадастрового квартала;

40:26:000347

- номер кадастрового квартала;



- граница земельных участков, сведения о которых внесены в ЕГРН;

:4025

- обозначение кадастрового номера земельных участков, сведения о которых внесены в ЕГРН;



- граница объектов капитального строительства, сведения о которых внесены в ЕГРН;

:2153

- обозначение кадастрового номера объектов капитального строительства, сведения о которых внесены в ЕГРН;



- ось газопровода.

Подпись



"25" февраля 2025 г.

Место для оттиска печати (при наличии) лица, составившего описание местоположения границ объекта











# План границ объекта



Масштаб 1:500

Лист 1

**Условные обозначения:**

-  - граница контура публичного сервитута;
-  - характерная точка границы публичного сервитута;
-  - обозначение характерной точки границы публичного сервитута;
-  - границы кадастрового квартала;
-  - номер кадастрового квартала;
-  - граница земельных участков, сведения о которых внесены в ЕГРН;
-  - обозначение кадастрового номера земельных участков, сведения о которых внесены в ЕГРН;
-  - граница объектов капитального строительства, сведения о которых внесены в ЕГРН;
-  - обозначение кадастрового номера объектов капитального строительства, сведения о которых внесены в ЕГРН;
-  - ось газопровода.

Подпись \_\_\_\_\_ "25" февраля 2025 г.

Место для оттиска печати (при наличии) лица, составившего описание местоположения границ объекта













# План границ объекта



Масштаб 1:1500

Лист 2

## Условные обозначения:

-  - граница контура публичного сервитута;
-  - характерная точка границы публичного сервитута;
-  - обозначение характерной точки границы публичного сервитута;
-  - границы кадастрового квартала;
-  - номер кадастрового квартала;
-  - граница земельных участков, сведения о которых внесены в ЕГРН;
-  - обозначение кадастрового номера земельных участков, сведения о которых внесены в ЕГРН;
-  - граница объектов капитального строительства, сведения о которых внесены в ЕГРН;
-  - обозначение кадастрового номера объектов капитального строительства, сведения о которых внесены в ЕГРН;
-  - ось газопровода.

Подпись



"25" февраля 2025 г.

Место для оттиска печати (при наличии) лица, составившего описание местоположения границы объекта