



РОССИЙСКАЯ ФЕДЕРАЦИЯ
КАЛУЖСКАЯ ОБЛАСТЬ

ГОРОДСКАЯ УПРАВА ГОРОДА КАЛУГИ ПОСТАНОВЛЕНИЕ

от 22 03. 2021

№ 2364-м

О проведении аукциона на право заключения договора аренды земельного участка с видом разрешенного использования – «для индивидуального жилищного строительства» по адресу: г.Калуга, д.Плетеневка

На основании заявления Селюжицкого Геннадия Семеновича от 03.03.2021 № Гр-1822-06-21, в соответствии с п.1, 4 ст.39.11 Земельного кодекса РФ, Генеральным планом городского округа «Город Калуги», Уставом муниципального образования «Город Калуга», подпунктом 4.1.11 пункта 4.1 распоряжения Городского Головы городского округа «Город Калуга» от 19.07.2007 № 6748-р «О наделении правом подписи»

ПОСТАНОВЛЯЮ:

1. Провести аукцион на право заключения договора аренды земельного участка из земель населенных пунктов, находящегося в неразграниченной государственной собственности, площадью 1276 кв.м с кадастровым номером 40:25:000150:402, вид разрешенного использования – «для индивидуального жилищного строительства», цель: «строительство», местоположение установлено относительно ориентира, расположенного в границах участка. Почтовый адрес ориентира: Калужская область, г.Калуга, д.Плетеневка.

2. Настоящее постановление вступает в силу с момента его принятия.

3. Контроль за исполнением настоящего постановления оставляю за собой.

Заместитель Городского Головы –
начальник управления архитектуры,
градостроительства и земельных
отношений города Калуги



Ю.В. Ковтун

Управление архитектуры,
градостроительства и земельных
отношений города Калуги
Отдел ведения
информационной системы
обеспечения градостроительной
деятельности

Начальнику отдела оформления
земельных участков под строительство и
иные цели

Л.В.Родионовой

Служебная записка

№ 17.04.2021 № 457
На № _____ от _____

Уважаемая Лариса Вячеславовна!

На запрос о предоставлении сведений, содержащихся в информационной системе обеспечения градостроительной деятельности муниципального образования «Город Калуга» от 02.04.2021 вх. № 806, отдел ведения информационной системы обеспечения градостроительной деятельности сообщает следующее.

В соответствии со статьей 16 Правил землепользования и застройки городского округа «Город Калуга», утвержденных решением Городской Думы города Калуги от 14.12.2011 № 247 (далее-Правила), земельный участок с кадастровым номером 40:25:000150:402 расположен в пределах территориальной зоны Ж-5 - зона застройки индивидуальными жилыми домами, со статьей 17 Правил в пределах зон с особыми условиями использования территории по экологическим условиям и нормативному режиму хозяйственной деятельности: зона затопления паводковыми водами 1% обеспеченности, зона подтопления территории.

ПРЕДЕЛЬНЫЕ (МАКСИМАЛЬНЫЕ И (ИЛИ) МИНИМАЛЬНЫЕ) РАЗМЕРЫ ЗУ И ПАРАМЕТРЫ РАЗРЕШЕННОГО СТРОИТЕЛЬСТВА, РЕКОНСТРУКЦИИ ОКС, РАСПОЛОЖЕННЫХ В ЗОНЕ Ж-5

Наименование вида разрешенного использования	Минимальная площадь ЗУ (кв. м)	Максимальная площадь ЗУ (кв.м.)	Минимальный отступ от границ земельных участков в целях определения мест допустимого размещения зданий, строений, сооружений, за пределами которых запрещено строительство зданий,	Максимальный процент застройки (%)	Предельное количество этажей
---	--------------------------------------	---------------------------------------	---	---	------------------------------------

			строений, сооружений (м)		
Основные виды разрешенного использования					
Для индивидуального жилищного строительства	400	3000	3	50	3
Дошкольное, начальное и среднее общее образование	1320 (для дошкольной образовательной организации) 2200 (для общеобразовательной организации)	19000 (для дошкольной образовательной организации) 36000 (для общеобразовательной организации)	6 (от границ не смежных с красными линиями улиц и проездов); 25 (от границ смежных с красными линиями магистральных улиц до объектов начального и среднего общего образования)	50	3
Объекты культурно-досуговой деятельности	1000	1500	6	60	3
Амбулаторно-поликлиническое обслуживание	500	1500	3	50	3
Предпринимательство	200	2000	3	60	3
Площадки для занятий спортом	50	2000	Отсутствуют ОКС, не подлежат установлению		
Амбулаторное ветеринарное обслуживание	500	1000	3	40	2
Обеспечение внутреннего правопорядка	300	1000	3	80	3

Бытовое обслуживание	200	1000	3	70	3
Социальное обслуживание	1000	3000	5	50	3
Ведение огородничества	200 (для одного огородного участка)	3000 (для одного огородного участка)	Отсутствуют ОКС, не подлежит установлению		
Ведение садоводства	400 (для одного садового участка)	3000 (для одного садового участка)	3	50	3
Для ведения личного подсобного хозяйства (приусадебный земельный участок)	400 (для одного приусадебного земельного участка)	3000 (для одного приусадебного земельного участка)	3	50	3
Общественное управление	500	1500	3	40	3
Блокированная жилая застройка	200 (на одну блок-секцию)	399 (на одну блок-секцию)	3	50	3
			0 со стороны смежных блок-секций		
Хранение автотранспорта	24 (для гаража боксового типа на 1 машину) 1000 (для иного гаража); 200 (для открытой стоянки)	2000 (для гаража, за исключением гаража боксового типа) 2000 (для открытой стоянки)	1 (для гаража боксового типа на 1 машину); 3 (для иного гаража)	70 (для гаража)	3
Условно разрешенные виды использования					
Малоэтажная	1500	10000	3	50	4 (включая

многоквартирная жилая застройка			0 со стороны глухой наружной противопожарн ой стены 1-го типа- брандмауэра при условии примыкания жилых домов друг к другу брандмауэрны ми стенами вплотную, без зазоров		мансардный)
------------------------------------	--	--	--	--	-------------

Вспомогательные виды разрешенного использования

Принимаются в соответствии с основными видами разрешенного использования и условно разрешенными видами использования, совместно с которыми осуществляются.

1. Размеры ЗУ и параметры разрешенного строительства, реконструкции ОКС для видов разрешенного использования «связь», «коммунальное обслуживание», «улично-дорожная сеть», «благоустройство территории», «земельные участки общего назначения», «обеспечение занятий спортом в помещениях» устанавливаются в соответствии с техническими регламентами и местными нормативами градостроительного проектирования городского округа «Город Калуга».

2. Размеры ЗУ и параметры разрешенного строительства, реконструкции ОКС для вида разрешенного использования «религиозное использование» устанавливаются в соответствии с СП 31-103-99. «Здания, сооружения и комплексы православных храмов».

3. Размеры земельных участков, предельные параметры разрешенного строительства, реконструкции объектов капитального строительства основных видов разрешенного использования «историко-культурная деятельность» настоящими Правилами не устанавливаются.

4. Обязательно применение предельных параметров разрешенного строительства и реконструкции объектов капитального строительства, общих для всех территориальных зон, установленных статьей 20, в том числе разделами 1, 1.1., 1.2. и 1.3. настоящих Правил.


Приложение: на 2 л. в 1 экз.

Начальник отдела ведения
информационной системы обеспечения
градостроительной деятельности


А.А.Тропин

Выкопировка из Правил землепользования и застройки городского округа "Город Калуга",
утвержденных решением Городской Думы города Калуги от 14.12.2011 №247

Статья 16. Карта градостроительного зонирования.



Земельный участок с кадастровым номером 40:25:000150:402

Ж-5 Зона застройки индивидуальными жилыми домами

Выкопировка из Правил землепользования и застройки городского округа "Город Калуга", утвержденных решением Городской Думы города Калуги от 14.12.2011 №247

Статья 17. Карта зон с особыми условиями использования территории по экологическим условиям и нормативному режиму хозяйственной деятельности




Земельный участок с кадастровым номером 40:25:000150:402

Экзогенные процессы:



зона затопления паводковыми водами 1% обеспеченности



зона подтопления территории

Выписка из Единого государственного реестра недвижимости об основных характеристиках и зарегистрированных правах на объект недвижимости

Сведения об основных характеристиках объекта недвижимости

В Единый государственный реестр недвижимости внесены следующие сведения:

Раздел 1 Лист 1

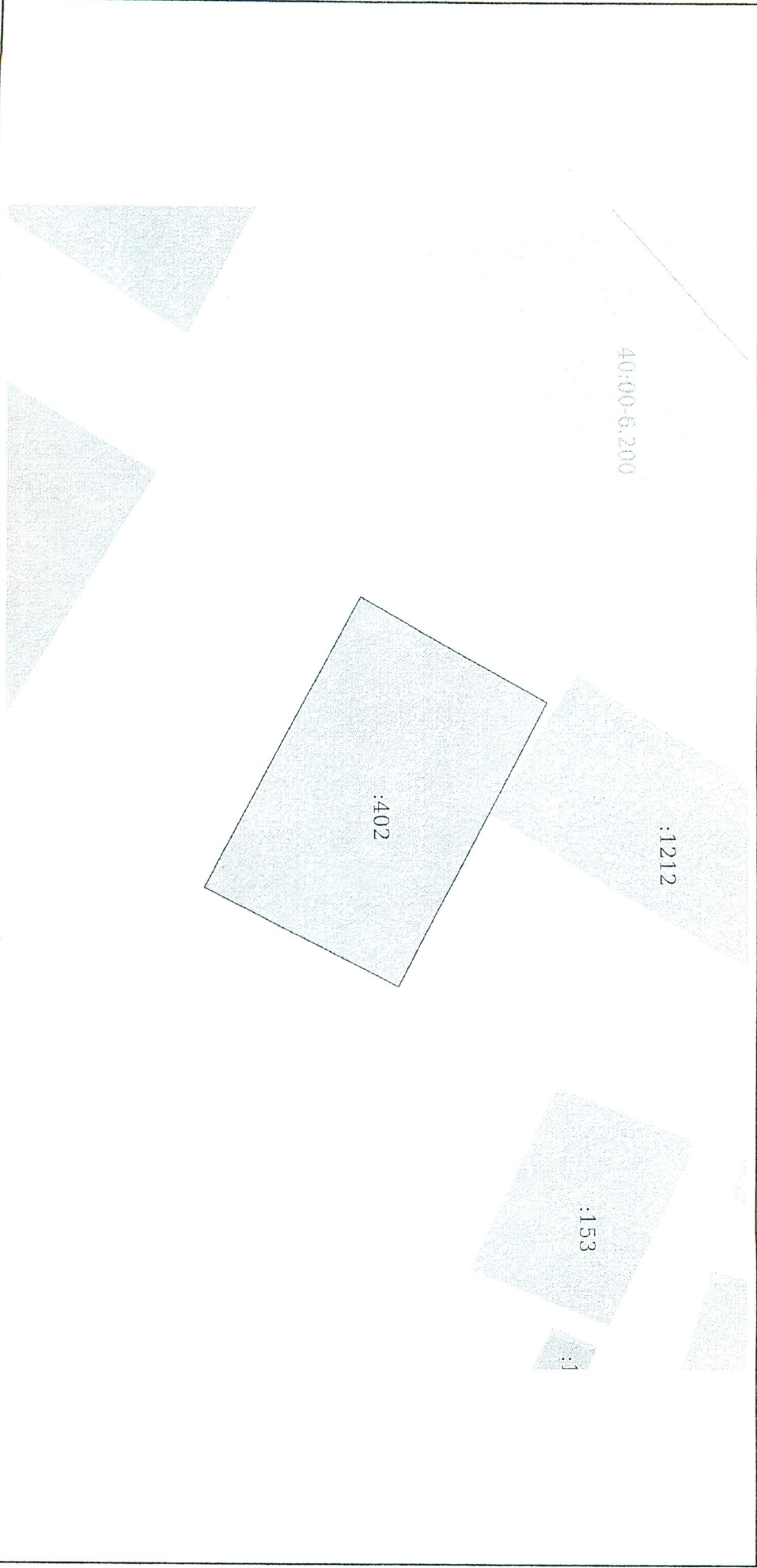
Земельный участок			
вид объекта недвижимости			
Лист № 1 раздела 1	Всего листов раздела 1: 1	Всего разделов: 2	Всего листов выписки: 2
18 февраля 2021г.			
Кадастровый номер:	40:25:000150:402		
Номер кадастрового квартала:	40:25:000150		
Дата присвоения кадастрового номера:	18.02.2021		
Ранее присвоенный государственный учетный номер:	данные отсутствуют		
Местоположение:	Местоположение установлено относительно ориентира, расположенного в границах участка. Почтовый адрес ориентира: Калужская область, г. Калуга, ул. Плетеневка.		
Площадь:	1276 +/- 12		
Кадастровая стоимость, руб.:	не определена		
Кадастровые номера расположенных в пределах земельного участка объектов недвижимости:	данные отсутствуют		
Категория земель:	Земли населенных пунктов		
Виды разрешенного использования:	для индивидуального жилищного строительства; для индивидуального жилищного строительства		
Статус записи об объекте недвижимости:	Сведения об объекте недвижимости имеют статус "актуальные"		
Особые отметки:	Сведения, необходимые для заполнения раздела: 2 - Сведения о зарегистрированных правах, отсутствуют.		
Получатель выписки:	Управление архитектуры, градостроительства и земельных отношений города Калуги (представитель правообладателя), Правообладатель: Управление архитектуры, градостроительства и земельных отношений города Калуги		

полное наименование должности	подпись	инициалы, фамилия
	М.П.	

Выписка из Единого государственного реестра недвижимости об основных характеристиках и зарегистрированных правах на объект недвижимости
Описание местоположения земельного участка

Земельный участок			
Вид объекта недвижимости			
Лист № 1 раздела 3	Всего листов раздела 3: 1	Всего разделов: 2	Всего листов выписки: 2
18 февраля 2021г			
Кадастровый номер:		40:25:000150:402	

План (чертеж, схема) земельного участка



Масштаб 1:200	Основные обозначения:		
Полное наименование должности			
Подпись		Инициалы, фамилия	

НЕЗАВИСИМАЯ ОЦЕНКА ИМУЩЕСТВА

ОТЧЕТ № 18/02-19

ОБ ОПРЕДЕЛЕНИИ РЫНОЧНОЙ СТОИМОСТИ
НАЧАЛЬНОЙ ГОДОВОЙ АРЕНДНОЙ ПЛАТЫ
ЗА ЗЕМЕЛЬНЫЙ УЧАСТОК,
ПРИ ПРОВЕДЕНИИ АУКЦИОНА
НА ПРАВО ЗАКЛЮЧЕНИЯ ДОГОВОРА АРЕНДЫ.

адрес объекта (земельного участка):
Калужская область, город Калуга,
деревня Плетеневка.

ЗАКАЗЧИК: Управление архитектуры, градостроительства и земельных отношений города Калуги.

ИСПОЛНИТЕЛЬ: ООО «АКТИВ Плюс».

дата проведения оценки: 01 апреля 2021 года.

дата составления отчета: 02 апреля 2021 года.



УТВЕРЖДАЮ:
Директор ООО «АКТИВ Плюс»
/Нунсков А. А./
«02» апреля 2021 год.

Заместителю начальника
управления архитектуры, градостроительства и
земельных отношений города Калуги
г-же Ковтун Ю.В.

Уважаемая Юлия Вадимовна!

Согласно муниципального контракта № МЗ-2021-02-008118 от 05 февраля 2021 г. оценщики ООО «АКТИВ Плюс» произвели оценку недвижимого имущества (земельного участка), расположенного в городе Калуге и провели определение рыночной стоимости начальной годовой арендной платы за земельный участок находящийся в государственной собственности, при проведении аукциона на право заключения договора аренды.

Проведенные исследования и анализ позволяют сделать следующий вывод, что:


- ✓ итоговая величина рыночной стоимости начальной годовой арендной платы при продаже на торгах права на заключение договора аренды земельного участка, находящегося в государственной собственности (категория земель: земли населенных пунктов, разрешенное использование: для индивидуального жилищного строительства, площадь 1 276 м², адрес объекта: г. Калуга, д. Плетеневка (кадастровый № 40:25:000150:402)), по состоянию на 01 апреля 2021 г. составляет округленно:

98 000 (Девяносто восемь тысяч) рублей.

Необходимую информацию и анализ, используемые для оценки стоимости, Вы найдете в соответствующих разделах отчета.

Если у Вас возникнут какие-либо вопросы по оценке или по нашим рассуждениям, пожалуйста, обращайтесь непосредственно к нам.

С уважением,
Директор ООО «АКТИВ Плюс»
Член саморегулируемой организации
оценщиков - «СМАО»
Нуисков Андрей Александрович
02 апреля 2021 года.
Контактный телефон: 8-910-916-16-60.
8 (4842) 53-10-39.
e-mail: activeplus@yandex.ru





**Калуга
облводоканал**

ИНН 4027001552
Р/счет 40602810100000000052
ООО банк «Элита» г.Калуга
к/с 30101810500000000762
БИК 042908762

РОССИЙСКАЯ ФЕДЕРАЦИЯ
ГОСУДАРСТВЕННОЕ ПРЕДПРИЯТИЕ
Калужской области
«КАЛУГАОБЛВОДОКАНАЛ»

248002, г.Калуга, ул.С.-Щедрина,80
тел.: +7 (4842) 57-01-40
факс: +7 (4842) 73-03-86
e-mail: voda@kalugavoda.ru

Исх.№ 115 от 08.04.2021
На исх.№ 3485/06-21 от 01.04.2021

Ответ на межведомственный запрос

**Заместителю Городского Головы –
начальнику управления архитектуры,
градостроительства и земельных
отношений города Калуги
Ю.В. Ковтун**

248021, г.Калуга, ул.Московская, д.188
тел./факс: 70-11-66, 55-11-07
e-mail: uagizo@kaluga-gov.ru

Уважаемая Юлия Вадимовна!

Государственное предприятие Калужской области «Калугаоблводоканал» (далее – ГП «Калугаоблводоканал», предприятие), рассмотрев межведомственный запрос о предоставлении информации, в соответствии с пп.4 п.21 ст.39.11 «Земельного кодекса Российской Федерации» от 25.10.2001 № 136-ФЗ, о технических условиях подключения (технологического присоединения) объекта капитального строительства к сетям инженерно-технического обеспечения, предусматривающих предельную свободную мощность существующих сетей, максимальную нагрузку и сроки подключения объекта капитального строительства к сетям инженерно-технического обеспечения, о сроке действия технических условий, о плате за подключение (технологическое присоединение), при подготовке и организации аукциона по земельным участкам с кадастровыми номерами 40:25:000150:401, 40:25:000150:402, 40:25:000150:403, расположенным по адресу: Калужская область, г. Калуга, д. Плетеневка, цель использования – строительство, сообщает следующее.

Подключение (технологическое присоединение) объектов капитального строительства к централизованным системам холодного водоснабжения и (или) водоотведения осуществляется в соответствии с Федеральным законом от 07.12.2011 №416-ФЗ «О водоснабжении и водоотведении» (далее – Закон), «Правилами холодного водоснабжения и водоотведения», утвержденными постановлением Правительства РФ от 29.07.2013 №644, Правилами определения и предоставления технических условий подключения объекта капитального строительства к сетям инженерно-технического обеспечения, утвержденными Постановлением Правительства РФ от 13.02.2006 №83, в порядке, установленном законодательством о градостроительной деятельности для подключения объектов капитального строительства к сетям инженерно-технического обеспечения, на основании договора о подключении (технологическом присоединении) к централизованной системе холодного водоснабжения и (или) водоотведения. Порядок заключения и исполнения указанного договора, существенные условия такого договора, права и обязанности сторон определяются в соответствии с законодательством Российской Федерации.

Запрашиваемая информация предоставляется при условии направления в адрес ГП «Калугаоблводоканал» заявления о заключении договора о подключении к сетям водоснабжения и (или) водоотведения с выдачей «условий подключения» на подключение (технологическое присоединение) строящегося объекта на земельном участке, с указанием максимальной нагрузки, в порядке, предусмотренном постановлением Правительства РФ от 13.02.2006 №83 «Об утверждении Правил определения и предоставления технических условий подключения объекта капитального строительства к сетям инженерно-технического обеспечения», а также полного пакета документов, предусмотренного п.8 указанных правил.

Ближайшая централизованная сеть холодного водоснабжения Ду100мм, состоящая на праве хозяйственного ведения ГП «Калугаоблводоканал», проходит в районе д.№47 по ул.Садовая д.Плетеневка г.Калуги, ориентировочно на расстоянии около 115 п.м. от границ земельного участка с кадастровым номером 40:25:000150:403. Подключение (технологическое присоединение) объектов капитального строительства к указанной сети холодного водоснабжения возможно при условии

строительства общей линии водопровода (уличной) с последующим разветвлением вводов водопровода на каждый объект.

Ввиду отсутствия централизованных сетей канализации в районе границ испрашиваемых земельных участков, водоотведение от объектов капитального строительства возможно будет выполнить в водонепроницаемый колодец-накопитель или иное альтернативное сооружение, предназначенное для сбора сточных вод, объемом не менее объема суточного расхода ресурса, расположенное в границах земельного участка, с соблюдением норм СП 30-102-99 «Планировка и застройка территорий малоэтажного жилищного строительства», СанПиН 42-128-4690-88 «Санитарные правила содержания территории населенных мест» раздел.2.3. относительно существующих соседних домовладений и капитальных строений.

В силу части 13 статьи 18 Закона плата за подключение (технологическое присоединение) будет рассчитана организацией, осуществляющей холодное водоснабжение и водоотведение, исходя из установленных тарифов на подключение, с учетом величины подключаемой нагрузки и расстояния от точки подключения объекта капитального строительства заявителя до централизованных систем холодного водоснабжения и (или) водоотведения в соответствии с приказом министерства конкурентной политики Калужской области от 16 ноября 2020г. № 197-ПК «Об установлении тарифов на подключение (технологическое присоединение) к централизованным системам водоснабжения и водоотведения Государственного предприятия Калужской области «Калугаоблводоканал» в отношении заявителей, величина подключаемой (присоединяемой) нагрузки объектов которых не превышает 40 куб.м. в сутки, на 2021 год».

В случае если на момент обращения о заключении договора о подключении отсутствует техническая возможность подключения (технологического присоединения) объекта к централизованным системам холодного водоснабжения и (или) водоотведения, подключение (технологическое присоединение) может быть осуществлено в соответствии с п. 101 Правил холодного водоснабжения и водоотведения, утвержденных постановлением Правительства РФ от 29.07.2013 №644, при условии выполнения мероприятий, обеспечивающих техническую возможность подключения (технологического присоединения) объекта капитального строительства Заявителя (создание необходимых объектов инженерной инфраструктуры для подключения Объекта в указанных нагрузках и точках подключения на границах земельного участка заявителя и общесистемные мероприятия по увеличению мощности, производительности и пропускной способности систем водоснабжения и водоотведения, включая строительство новых объектов водоснабжения и водоотведения).

В соответствии с постановлением Правительства Калужской области от 07 июня 2017г. № 345 «О внесении изменений в постановление Правительства Калужской области от 29.09.2014 №572 «Об установлении уровня подключаемой (присоединяемой) нагрузки объектов к централизованным системам водоснабжения и (или) водоотведения», плата за подключение (технологическое присоединение) объекта лица, обратившегося в регулируемую организацию с заявлением о заключении договора о подключении к централизованным системам холодного водоснабжения и (или) водоотведения, с требуемой нагрузкой более 40куб.м. в сутки, будет установлена министерством конкурентной политики Калужской области в индивидуальном порядке.

Размер платы за подключение будет установлен с учетом расходов на увеличение мощности (пропускной способности) централизованных систем холодного водоснабжения и (или) водоотведения, в том числе расходов на реконструкцию и (или) модернизацию существующих объектов централизованных систем холодного водоснабжения и (или) водоотведения.

Срок действия условий подключения (технологического присоединения) объекта капитального строительства к централизованным системам холодного водоснабжения и водоотведения три года с даты их выдачи.

Сроки подключения (технологического присоединения) объекта капитального строительства к сетям инженерно-технического обеспечения - в течение 18 месяцев с момента заключения договора на технологическое присоединение.

Руководитель производственно-технологического департамента



Е.А. Гаврилина



Акционерное общество
«Газпром газораспределение Калуга»
(АО «Газпром газораспределение Калуга»)

Филиал в г. Калуге

Заместителю
Городского Головы-начальнику
управления Городской Управы
г. Калуги

ул. Инженерная, д. 10, г. Калуга.
Калужская область, Российская Федерация, 248021
тел.: +7 (4842) 55-02-34, факс: +7 (4842) 55-02-34
e-mail: filial.kaluga@kalugaobigaz.ru

Ю.В.Ковтун

ОКПО 03271389, ОГРН 1024001338206, ИНН 4000000015, КПП 402802001

12 АПР 2021 № АИТ-03/2176
на № 3484/06-21 от 01.04.2021

О возможности использования земельного участка

Уважаемая Юлия Вадимовна!

На Ваш запрос о предоставлении информации о возможности подключения к сетям газораспределения объектов капитального строительства на земельных участках с к.н.: 40:25:000150:401, 40:25:000150:402, 40:25:000150:403 по адресу: г. Калуга, д. Плетеневка, филиал АО «Газпром газораспределение Калуга» в г. Калуге сообщает: подключение к сетям газораспределения возможно от газопровода низкого давления по ул. Садовая, д. Плетеневка.

Технологическое присоединение будет осуществляться по Постановлению Правительства № 1314. В случае возможного прохождения газопроводом по землям, принадлежащим иным собственникам на правах собственности или на других законных основаниях, возможно, потребуется получение разрешения, оформленного надлежащим образом.

Срок осуществления мероприятий по подключению, срок действия технических условий, размер платы за подключение определяется в соответствии с Постановлением Правительства РФ от 30.12.2013г. № 1314 и Приказом Министерства конкурентной политики Калужской области от 30.12.2019г. № 548-РК в зависимости от максимального расхода газа и расстояния от газоиспользующего оборудования до сети газораспределения.

Главный инженер

А.Е. Пронин

Исп. Н.А. Качелаевская
(4248) 55-04-48