

Утверждена  
Распоряжением заместителя Городского Головы - начальника управления  
архитектуры, градостроительства и земельных отношений города Калуги  
от \_\_\_\_\_ № \_\_\_\_\_

**Схема расположения земельного участка или земельных участков  
на кадастровом плане  
МСК-40**

Условный номер земельного участка: 40:26:000144:3У1		
Площадь земельного участка: 426 кв.м.		
Обозначение характерных точек границ	Координаты, м	
	X	Y
1	2	3
Координаты см. на обороте листа		



Масштаб: 1:1000

Вид разрешенного использования испрашиваемого земельного участка:

*Под многоквартирным домом*




Категория земель испрашиваемого земельного участка:

*Земли населенных пунктов*

Местоположение испрашиваемого земельного участка:

*Калужская область, г. Калуга, ул. Зерновая, д. 10*

Условные обозначения:

-  - испрашиваемый земельный участок
-  - границы земельных участков по сведениям ГКН
-  - границы кадастрового квартала по сведениям ГКН

