



ГЕОИД

Общество с ограниченной ответственностью «Геоид»

ИНН 7453299007 КПП 745301001

тел. 8 (922) 750 76 56; моб. 8 (351) 711 14 04

e-mail: geoid_kkr@mail.ru

www.geoid74.ru

454080, Челябинск, Свердловский пр-т 84 Б, офис 7.1

**Заказчик - Управление архитектуры, градостроительства и земельных отношений
города Калуги.**

**Проект межевания территории в границе территориальной
зоны производственно-коммунальных объектов V класса
санитарной классификации (П-5) по ул. Кирпичный завод МПС**

**Проект межевания территории.
Основная часть.**

Том 1.

Управляющий ООО «Геоид»

Разработал



_____/Ярославцев В.В.

_____/Спирова Е.В.



г. Челябинск

2022 г.



№ п/п	Наименование	Стр.
	Раздел 1. Проект межевания территории. Текстовая часть	
1	Общие данные	3
2	Цель выполнения проекта межевания	3
3	Исходные данные	3
4	Перечень и сведения о площади образуемых земельных участков, возможные способы их образования, вид разрешенного использования образуемых земельных участков	4
5	Ведомость координат поворотных точек территории, на которую разработан проект межевания территории	6
	Раздел 2. Проект межевания территории. Графическая часть	
6	Чертеж межевания территории	7
	Приложения	8

Согласовано

						06-22-ПМ			
Изм.	Колуч.	Лист	№ док.	Подп.	Дата	Проект межевания территории. Основная часть	Стадия	Лист	Листов
Разраб.		Спирова Е.В.			06.22		П	1	1
Управляющий		Ярославцев В.В.			06.22				
						 ГЕОИД			

1. Общие данные.

Проект межевания территории в границе территориальной зоны производственно-коммунальных объектов V класса санитарной классификации (П-5) по ул. Кирпичный завод МПС разработан на основании Муниципального контракта № 0137200001222000144/01 от 11.03.2022, в соответствии с требованиями Технического задания, Земельным кодексом Российской Федерации, Градостроительным кодексом Российской Федерации, федеральными законами и иными действующими нормативными правовыми актами.

Заказчик работ: Управление архитектуры, градостроительства и земельных отношений города Калуги.

Объектом работ является кадастровый квартал 40:26:000163, расположенный в г Калуга, Калужской области.

2. Цель выполнения проекта межевания.

Проект межевания застроенной территории выполнен в целях определения местоположения границ образуемых и (или) изменяемых земельных участков.


Размеры земельных участков в границах застроенных территорий установлены с учетом фактического землепользования и градостроительных нормативов, и правил, действующих на период застройки указанных территорий.

Земельные участки, размеры которых превышают установленные градостроительным регламентом предельные (минимальные и(или) максимальные) размеры земельных участков не выявлены и соответствуют градостроительному регламенту.

3. Исходные данные.

- Генеральный план городского округа «Город Калуга» от 26.04.2017 № 64;
- Правила землепользования и застройки городского округа «Город Калуга» от 14.12.2011 № 247 (в редакции от 08.12.2021 № 283);
- Кадастровый план территории на квартал 40:26:000163 от 21.01.2022 № КУВИ-001/2022-8160077;
- Постановление Городской Управы города Калуги «О подготовке проекта межевания территории, ограниченной улицами Ломоносова, Суворова, Плеханова» от 09.02.2022 № 1119-П.И.

Согласовано

						06-22-ПМ			
Изм.	Колуч.	Лист	№ док.	Подп.	Дата				
Разраб.		Спирова Е.В.			06.22	Проект межевания территории. Основная часть	Стадия	Лист	Листов
Управляющий		Ярославцев В.В.			06.22		П	1	4
						 ГЕОИД			

4. Перечень и сведения о площади образуемых земельных участков, возможные способы их образования, вид разрешенного использования образуемых земельных участков

Таблица 1

Условный номер/перечень образуемых земельных участков	Площадь образуемого земельного участка, кв.м	Возможные способы образования земельного участка	Вид разрешенного использования образуемых земельных участков в соответствии с градостроительным регламентом	Вид разрешенного использования образуемых земельных участков в соответствии с видом разрешенного использования исходного(ых) земельного(ых) участка(ов) и сведения о исходном(ых) земельном (ых) участке(ах)
:ЗУ1	1727	Образование из муниципальных земель	Под существующий многоквартирный дом	-
:ЗУ2	1466	Образование из муниципальных земель	Под существующий многоквартирный дом	-
:ЗУ3	1458	Образование из муниципальных земель	Под существующий многоквартирный дом	-
:ЗУ4	1856	Образование из муниципальных земель	Под существующий многоквартирный дом	-
:ЗУ5	2261	Образование из муниципальных земель	Под существующий многоквартирный дом	-
:ЗУ6	3107	Образование земельного участка при перераспределении земельного участка с кадастровым номером 40:26:000163:42 и земель, находящихся в государственной собственности площадью 514 кв.м.	Легкая промышленность	«для строительства цеха по производству металлической сетки "Рабица"»

Инв. № полл.	Полп. и дата	Взам. инв. №					Лист
Изм.	Кол.уч.	Лист	№ док.	Подп.	Дата	06-22-ПМ	2

5. Ведомость координат поворотных точек территории, на которую разработан проект межевания территории

система координат МСК-40

Таблица 3

Номер точки	Координаты, м	
	X	Y
1	2	3
1	1302297,01	433543,44
2	1302291,00	433532,39
3	1302290,44	433528,15
4	1302271,25	433480,23
5	1302270,17	433477,17
6	1302259,12	433452,10
7	1302247,64	433426,05
8	1302255,72	433415,02
9	1302259,59	433408,41
10	1302275,56	433381,14
11	1302273,26	433372,07
12	1302273,27	433372,07
13	1302273,27	433372,07
14	1302275,46	433371,79
15	1302277,86	433371,48
16	1302281,50	433371,01
17	1302287,56	433360,66
18	1302284,51	433335,59
19	1302280,92	433306,22
20	1302277,00	433307,38
21	1302273,89	433307,84
22	1302273,59	433307,89
23	1302264,18	433308,93
24	1302262,48	433309,12
25	1302262,48	433309,12
26	1302262,47	433309,12
27	1302254,59	433309,65
28	1302252,14	433310,02
29	1302250,91	433310,21
30	1302247,96	433310,16
31	1302246,18	433310,13
32	1302219,76	433315,92
33	1302198,63	433319,01

34	1302198,63	433319,01
35	1302195,06	433307,03
36	1302194,80	433305,40
37	1302193,86	433305,50
38	1302187,78	433304,06
39	1302186,87	433299,35
40	1302182,39	433299,10
41	1302175,76	433298,73
42	1302164,45	433298,91
43	1302157,36	433299,03
44	1302152,48	433299,40
45	1302148,65	433299,35
46	1302148,79	433300,28
47	1302148,94	433301,23
48	1302144,59	433302,04
49	1302144,46	433301,26
50	1302144,20	433299,69
51	1302142,75	433300,13
52	1302135,45	433302,21
53	1302132,80	433307,79
54	1302145,05	433345,77
55	1302161,14	433394,64
56	1302162,55	433403,96
57	1302169,48	433420,04
58	1302177,70	433437,12
59	1302186,81	433452,50
60	1302197,81	433470,41
61	1302211,89	433488,03
62	1302220,30	433497,83
63	1302228,18	433505,61
64	1302261,62	433534,10
65	1302285,95	433553,07
1	1302297,01	433543,44

Инв. № полл.	Полп. и дата	Взам. инв. №
--------------	--------------	--------------

Изм.	Кол.уч.	Лист	№ док.	Подп.	Дата	06-22-ПМ	Лист
							4



РОССИЙСКАЯ ФЕДЕРАЦИЯ
КАЛУЖСКАЯ ОБЛАСТЬ

ГОРОДСКАЯ УПРАВА ГОРОДА КАЛУГИ ПОСТАНОВЛЕНИЕ

от 09.02.2022

№ 1124-пч

**О подготовке проекта межевания
территории в границе
территориальной зоны
производственно-коммунальных
объектов V класса санитарной
классификации (П-5) по
ул. Кирпичный завод МПС**

В соответствии со статьями 45, 46 Градостроительного кодекса Российской Федерации, статьями 38, 44 Устава муниципального образования «Город Калуга», постановлением Городской Управы города Калуги от 14.06.2019 № 203-п «Об утверждении Порядка подготовки и утверждении документации по планировке территории, разрабатываемой на основании решений Городской Управы города Калуги», подпунктом 4.1.27 пункта 4.1 распоряжения Городского Головы городского округа «Город Калуга» от 19.07.2007 № 6748-р «О наделении правом подписи» **ПОСТАНОВЛЯЮ:**

1. Принять решение о подготовке за счет средств областного бюджета и бюджета муниципального образования «Город Калуга» проекта межевания территории в границе территориальной зоны производственно-коммунальных объектов V класса санитарной классификации (П-5) по ул. Кирпичный завод МПС (приложение).

2. Прием предложений о порядке, сроках подготовки и содержании проекта межевания территории в границе территориальной зоны производственно-коммунальных объектов V класса санитарной классификации (П-5) по ул. Кирпичный завод МПС осуществляется в течение 14 рабочих дней с момента вступления в силу настоящего постановления по адресу: г.Калуга, ул. Московская, д.188, каб.112, 114, с понедельника по четверг с 8.00 до 13.00 и с 14.00 до 17.15.

3. Управлению архитектуры, градостроительства и земельных отношений города Калуги осуществить разработку технического задания на выполнение проекта межевания

территории, указанных в пункте 1 настоящего постановления, и задания на выполнение инженерных изысканий.

4. Настоящее постановление вступает в силу после его официального опубликования.

5. Настоящее постановление подлежит официальному опубликованию в газете «Калужская неделя» в течение трех дней с момента его принятия и размещению на официальном сайте Городской Управы города Калуги в сети Интернет.

6. Контроль за исполнением настоящего постановления оставляю за собой.

**Заместитель Городского Головы -
начальник управления архитектуры,
градостроительства и земельных
отношений города Калуги**



Ю.В.Ковтун

Приложение
к постановлению Городской Управы
города Калуги
от «09» 02 2022 г. № 1124-нч

