

Схема границ размещения публичного сервитута
Объект: "Дворовые газопроводы по ул. Первомайской г. Калуга"
(наименование объекта)





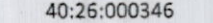

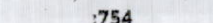

Лист 2



Местоположение: Калужская область, г. Калуга, ул. Первомайская
Кадастровые кварталы: 40:26:000346, 40:26:000350, 40:26:000351, 40:26:000353
Кадастровые номера земельных участков: 40:26:000346:887, 40:26:000346:700, 40:26:000350:12, 40:26:000350:122, 40:26:000350:15, 40:26:000350:11, 40:26:000350:51, 40:26:000350:961, 40:26:000350:8, 40:26:000353:17, 40:26:000353:75
Система координат: МСК-40, зона 1
Каталог координат: Приложение 1
Площадь сервитута: 2052 кв.м.

Масштаб 1:500

Условные обозначения:

-  - граница контура публичного сервитута;
-  - характерная точка границы публичного сервитута;
-  - обозначение характерной точки границы публичного сервитута;
-  - границы кадастрового квартала;
-  - номер кадастрового квартала;
-  - граница земельных участков, сведения о которых внесены в ЕГРН;
-  - граница объектов капитального строительства, сведения о которых внесены в ЕГРН;
-  - ось газопровода.


Чувашова Ольга Валерьевна
 кадастровый инженер
 № 48-10-00111
 от 11 февраля 2025 г.

Подпись

Место для оттиска печати (при наличии) лица, составившего описание местоположения границ объекта

Схема границ размещения публичного сервитута
Объект: "Дворовые газопроводы по ул. Первомайской г. Калуга"
 (в наименовании объекта)





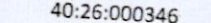





Лист 1



Местоположение: Калужская область, г. Калуга, ул. Первомайская
 Кадастровые кварталы: 40:26:000346, 40:26:000350, 40:26:000351, 40:26:000353
 Кадастровые номера земельных участков:
 40:26:000346:887, 40:26:000346:700, 40:26:000350:12, 40:26:000350:122, 40:26:000350:15, 40:26:000350:11, 40:26:000350:51, 40:26:000350:961, 40:26:000350:8, 40:26:000353:17, 40:26:000353:75
 Система координат: МСК-40, зона 1
 Каталог координат: Приложение 1
 Площадь сервитута: 2052 кв.м.

Масштаб 1:500

Условные обозначения:

-  - граница контура публичного сервитута;
-  - характерная точка границы публичного сервитута;
-  - обозначение характерной точки границы публичного сервитута;
-  - границы кадастрового квартала;
-  - номер кадастрового квартала;
-  - граница земельных участков, сведения о которых внесены в ЕГРН;
-  - обозначение кадастрового номера земельных участков, сведения о которых внесены в ЕГРН;
-  - граница объектов капитального строительства, сведения о которых внесены в ЕГРН;
-  - обозначение кадастрового номера объектов капитального строительства, сведения о которых внесены в ЕГРН;
-  - ось газопровода.

Подпись



11" февраля 2025 г.
 Место, дата, подпись (при наличии) лица, составившего описание местоположения границ объекта

