

Индивидуальный предприниматель Дыблин Даниил Дмитриевич  
ОГРИП 316784700160068, ИНН 783802518890

Инв. № 13\К от 23.06.2023

**Проект межевания территории,  
ограниченной ул. Кирова, ул. Марата,  
Березуйским оврагом, ул. Достоевского,  
ул. Плеханова, ул. Дзержинского,  
ул. Рылеева, применительно к территории,  
ограниченной ул. Достоевского,  
ул. Плеханова, ул. Дзержинского  
и ул. Рылеева**

**Основная часть проекта межевания территории**

Индивидуальный предприниматель \_\_\_\_\_ Дыблин Д.Д.

Санкт-Петербург 2023 год

## Оглавление

1. Состав проекта .....	3
2. Нормативная документация .....	3
3. Общие положения .....	4
4. Перечень и сведения о площади образуемых земельных участков, возможные способы их образования, вид разрешенного использования образуемых земельных участков.....	5
Первый этап образования земельных участков.....	5
Второй этап образования земельных участков .....	7
5. Сведения о площади изменяемого (измененного) земельного участка, возможные способы его преобразования.....	9
Первый этап образования земельных участков.....	9
6. Перечень и сведения о площади образуемых земельных участков, которые будут отнесены к территории общего пользования, возможные способы их образования, вид разрешенного использования образуемых земельных участков .....	9
Первый этап образования земельных участков.....	9
Второй этап образования земельных участков .....	10
7. Перечень координат поворотных точек границ территории, в отношении которой утвержден проект межевания .....	11

## 1. Состав проекта

### Основная часть проекта межевания территории:

#### Пояснительная записка

##### I. Чертежи межевания:

ПМ 1.1. Чертеж границ образуемых земельных участков. Условные номера образуемых земельных участков. Первый этап образования земельных участков. Масштаб 1:500.

ПМ 1.2. Чертеж границ образуемых земельных участков. Условные номера образуемых земельных участков. Второй этап образования земельных участков. Масштаб 1:500.

ПМ 2. Чертеж границ существующих и планируемых элементов планировочной структуры. Масштаб 1:500.

ПМ 3. Чертеж красных линий, сохраняемых, изменяемых, отменяемых проектом межевания территории. Масштаб 1:500.

#### Материалы по обоснованию проекта межевания территории

##### II. Чертежи межевания:

ПМ 1. Чертеж границ существующих земельных участков. Масштаб 1:500.

ПМ 2.1. Чертеж границ зон с особыми условиями использования территории. Часть 1. Масштаб 1:500.

ПМ 2.2. Чертеж границ зон с особыми условиями использования территории. Часть 2. Масштаб 1:500.

ПМ 2.3. Чертеж границ зон с особыми условиями использования территории. Часть 3. Масштаб 1:500.

ПМ 3. Чертеж местоположения существующих объектов капитального строительства. Масштаб 1:500.

ПМ 4. Чертеж объектов культурного наследия. Масштаб 1:500

## 2. Нормативная документация

При разработке проекта межевания использовалась следующая нормативно-правовая и нормативно-техническая документация:

1. «Земельный кодекс Российской Федерации» от 25.10.2001 № 136-ФЗ (действующая редакция).

2. «Градостроительный кодекс Российской Федерации» от 29.12.2004 № 190-ФЗ (действующая редакция).

3. «Жилищный кодекс Российской Федерации» от 29.12.2004 № 188-ФЗ (действующая редакция).

4. Федеральный закон от 24.07.2007 № 221-ФЗ «О кадастровой деятельности» (действующая редакция).

5. Федеральный закон от 22.07.2008 № 123-ФЗ «Технический регламент о требованиях пожарной безопасности» (действующая редакция).

6. Постановление Правительства Российской Федерации от 20.11.2000 № 878 «Об утверждении Правил охраны газораспределительных сетей» (действующая редакция).

7. Постановление Правительства Российской Федерации от 24.02.2009 № 160 «О порядке установления охранных зон объектов электросетевого хозяйства и особых условий использования земельных участков, расположенных в границах таких зон» (вместе с «Правилами установления охранных зон объектов электросетевого хозяйства и особых условий использования земельных участков, расположенных в границах таких зон») (действующая редакция).

8. Приказ Минстроя Российской Федерации от 17.08.1992 № 197 «О типовых правилах охраны коммунальных тепловых сетей».

9. Постановление Главного государственного санитарного врача Российской Федерации от 25.09.2007 № 74 «О введении в действие новой редакции санитарно-

эпидемиологических правил и нормативов СанПиН 2.2.1/2.1.1.1200-03 «Санитарно-защитные зоны и санитарная классификация предприятий, сооружений и иных объектов» (Зарегистрировано в Минюсте РФ 25.01.2008 № 10995) (действующая редакция).

10. Приказ Росреестра от 10.11.2020 № П/0412 «Об утверждении классификатора видов разрешенного использования земельных участков» (Зарегистрировано в Минюсте России 15.12.2020 № 61482) (действующая редакция).

11. Письмо Роснедвижимости от 15.08.2008 № ВК/3583 «О кадастровом учете земельных участков под многоквартирными домами».

12. СП 42.13330.2016. «Свод правил. Градостроительство. Планировка и застройка городских и сельских поселений. Актуализированная редакция СНиП 2.07.01-89\*» (утв. приказом Минстроя России от 30.12.2016 № 1034/пр) (действующая редакция).

13. Приказ Управления архитектуры и градостроительства Калужской области от 17.07.2015 № 59 «Об утверждении региональных нормативов градостроительного проектирования Калужской области» (действующая редакция) (Зарегистрировано в администрации Губернатора Калужской области 02.09.2015 № 5324).

14. Решение Городской Думы города Калуги от 23.12.2016 № 163 «Об утверждении местных нормативов градостроительного проектирования городского округа «Город Калуга» (действующая редакция).

15. Решение Городской Думы города Калуги от 14.12.2011 № 247 «Об утверждении Правил землепользования и застройки городского округа «Город Калуга» (действующая редакция).

### **3. Общие положения**

Подготовка проекта межевания территории осуществляется для определения местоположения границ образуемых земельных участков.

Определение местоположения границ образуемых земельных участков в соответствии с требованиями статьи 11.2 «Образование земельных участков», статьи 11.9 «Требования к образуемым и измененным земельным участкам», статьи 39.20 «Особенности предоставления земельного участка, находящегося в государственной собственности или муниципальной собственности, на котором расположены здания, сооружения» Земельного кодекса Российской Федерации от 25.10.2001 № 136-ФЗ и Правилами землепользования и застройки городского округа «Город Калуга», утвержденными решением Городской Думы города Калуги от 14.12.2011 № 247 «Об утверждении Правил землепользования и застройки городского округа «Город Калуга» (действующая редакция) (далее - Правила землепользования и застройки городского округа «Город Калуга»).

**4. Перечень и сведения о площади образуемых земельных участков, возможные способы их образования, вид разрешенного использования образуемых земельных участков  
Первый этап образования земельных участков**

Таблица 1

Условный номер/ перечень образуемых земельных участков	Площадь образуемого земельного участка, кв.м	Возможные способы образования земельного участка	Вид разрешенного использования образуемых земельных участков в соответствии с градостроительными регламентами и проектом планировки территории	Вид разрешенного использования образуемых земельных участков в соответствии с видом разрешенного использования исходного(ых) земельного(ых) участка(ов) и сведения об исходном(ых) земельном(ых) участке(ах) и сведения о земельных участках	Вид разрешенного использования образуемых земельных участков в соответствии с наименованием объекта, расположенного на этом земельном участке и сведения об объектах капитального строительства
:ЗУ 1	4607	образование земельного участка при перераспределении земельного участка с кадастровым номером 40:26:000309:44 и земельного участка с кадастровым номером 40:26:000309:45 после расторжения договора аренды. В результате перераспределения образуются земельные участки с условными номерами :ЗУ 1 и :ЗУ 2	предпринимательство 4.0	разрешенное использование земельного участка с кадастровым номером 40:26:000309:44: «для эксплуатации здания магазина и прилегающей территории»; форма собственности: «-»; (Собственность от 15.06.2004 № 40-01/26-08/2004-567 Собственность № 2019-р); площадь: 3707 кв.м разрешенное использование земельного участка с кадастровым номером 40:26:000309:45: «для использования в целях эксплуатации прилегающей территории для обслуживания магазина и бесплатной парковки автомашин»; форма собственности: «-»; площадь: 955 кв.м Ограничение прав и обременение объекта недвижимости: № 40-40-01/041/2008-316	«для эксплуатации здания магазина и прилегающей территории» Объект недвижимости с кадастровым номером 40:26:000309:1019; Наименование: Нежилое здание (стр.1); Назначение: Нежилое здание.

				№ 40-01/26-08/2004-476 Аренда от 02.06.2004 Запрещение регистрации отсутствует Прочие ограничения прав и обременения объекта недвижимости отсутствует Аренда от 02.06.2004 № 40-01/26-08/2004-476	
:ЗУ 4	748	образование земельного участка при разделе земельного участка с кадастровым номером 40:26:000309:1001, в результате, которого исходный земельный участок сохраняется в измененных границах. В результате раздела образуются земельные участки с условными номерами :ЗУ 3, :ЗУ 4	стоянка транспортных средств 4.9.2	разрешенное использование земельного участка с кадастровым номером 40:26:000309:1001: «для размещения парковки автомобильного транспорта с элементами благоустройства, являющихся объектами движимого имущества»; форма собственности: Муниципальная площадь: 1 179 кв.м. Вид, номер и дата государственной регистрации права: Постоянное (бессрочное) пользование от 18.04.2016 № 40-40/001-40/001/055/2016-751/1 Ограничение прав и обременение объекта недвижимости: Запрещение регистрации № 40:26:000309:1001-40/104/2023-3 отсутствует	
:ЗУ 5	45	образование земельного участка из земель, находящихся в неразграниченной собственности	коммунальное обслуживание 3.1		под ТП

## Второй этап образования земельных участков

Таблица 2

Условный номер/ перечень образуемых земельных участков	Площадь образуемого земельного участка, кв.м	Возможные способы образования земельного участка	Вид разрешенного использования образуемых земельных участков в соответствии с градостроительными регламентами и проектом планировки территории	Вид разрешенного использования образуемых земельных участков в соответствии с видом разрешенного использования исходного(ых) земельного(ых) участка(ов) и сведения об исходном(ых) земельном(ых) участке(ах) и сведения о земельных участках	Вид разрешенного использования образуемых земельных участков в соответствии с наименованием объекта, расположенного на этом земельном участке и сведения об объектах капитального строительства
:ЗУ 8	5197	образование земельного участка при перераспределении земельного участка образованного на первом этапе образования земельных участков с условным номером :ЗУ 1 и землями, находящимися в неразграниченной собственности площадью 590 кв.м, после постановки на кадастровый учет образуемого земельного участка с условным номером :ЗУ 1	предпринимательство 4.0	для эксплуатации здания магазина и прилегающей территории или предпринимательство 4.0	«для эксплуатации здания магазина и прилегающей территории» Объект недвижимости с кадастровым номером 40:26:000309:1019; Наименование: Нежилое здание (стр.1); Назначение: Нежилое здание.
:ЗУ 9	1253	образование земельного участка при перераспределении земельного участка образованного на первом этапе образования земельных участков с условным номером :ЗУ 4 и землями, находящимися в неразграниченной собственности площадью 505 кв.м, после	стоянка транспортных средств 4.9.2	для размещения парковки автомобильного транспорта с элементами благоустройства, являющихся объектами движимого имущества или стоянка транспортных средств 4.9.2	

		<p>постановки на кадастровый учет образуемого земельного участка с условным номером :3У 4 и снятия с кадастрового учета земельного участка с кадастровым номером 40:26:000309:7</p>			
:3У 10	560	<p>образование земельного участка при перераспределении земельного участка с кадастровым номером 40:26:000309:43 и земель, находящихся в неразграниченной собственности после расторжения договора аренды</p>	<p>обеспечение внутреннего правопорядка 8.3</p>	<p>разрешенное использование земельного участка с кадастровым номером 40:26:000309:43: «бизнес-центры, офисные центры»; форма собственности: Муниципальная (собственность № 40:26:000309:43-40/001/2018-1 от 15.11.2018) площадь: 245 кв.м. Ограничение прав и обременение объекта недвижимости: Аренда от 22.06.2004 Запрещение регистрации Отсутствует Аренда от 22.06.2004</p>	

**5. Сведения о площади изменяемого (измененного) земельного участка, возможные способы его преобразования**

**Первый этап образования земельных участков**

Таблица 3

Кадастровый номер изменяемого (измененного) земельного участка	Площадь изменяемого (измененного) земельного участка, кв.м	Возможные способы преобразования земельного участка, в результате которого исходный земельный участок сохраняется в измененных границах	Вид разрешенного использования изменяемого (измененного) земельного участка в соответствии с проектом планировки территории и градостроительными регламентами
40:26:000309:1001	16	раздел, в результате которого исходный земельный участок сохраняется в измененных границах, подлежит изъятию для муниципальных нужд	улично-дорожная сеть 12.0.1

**6. Перечень и сведения о площади образуемых земельных участков, которые будут отнесены к территории общего пользования, возможные способы их образования, вид разрешенного использования образуемых земельных участков**

**Первый этап образования земельных участков**

Таблица 4

Условный номер/ перечень образуемых земельных участков	Площадь образуемого земельного участка, кв.м	Возможные способы образования земельного участка	Вид разрешенного использования образуемых земельных участков в соответствии с градостроительными регламентами и проектом планировки территории
:ЗУ 2	55	образование земельного участка при перераспределении земельного участка с кадастровым номером 40:26:000309:44 и земельного участка с кадастровым номером 40:26:000309:45 после расторжения договора аренды. В результате перераспределения образуются земельные участки с условными номерами :ЗУ 1 и :ЗУ 2	благоустройство территории 12.0.2

:ЗУ 3	415	образование земельного участка при разделе земельного участка с кадастровым номером 40:26:000309:1001, в результате которого исходный земельный участок сохраняется в измененных границах. В результате раздела образуются земельные участки с условными номерами :ЗУ 3, :ЗУ 4	улично-дорожная сеть 12.0.1
:ЗУ 6	3520	образование земельного участка из земель, находящихся в неразграниченной собственности	улично-дорожная сеть 12.0.1
:ЗУ 19	27	образование земельного участка из земель, находящихся в неразграниченной собственности	улично-дорожная сеть 12.0.1
:ЗУ 21	288	образование земельного участка из земель, находящихся в неразграниченной собственности	улично-дорожная сеть 12.0.1

**Второй этап образования земельных участков**

Таблица 5

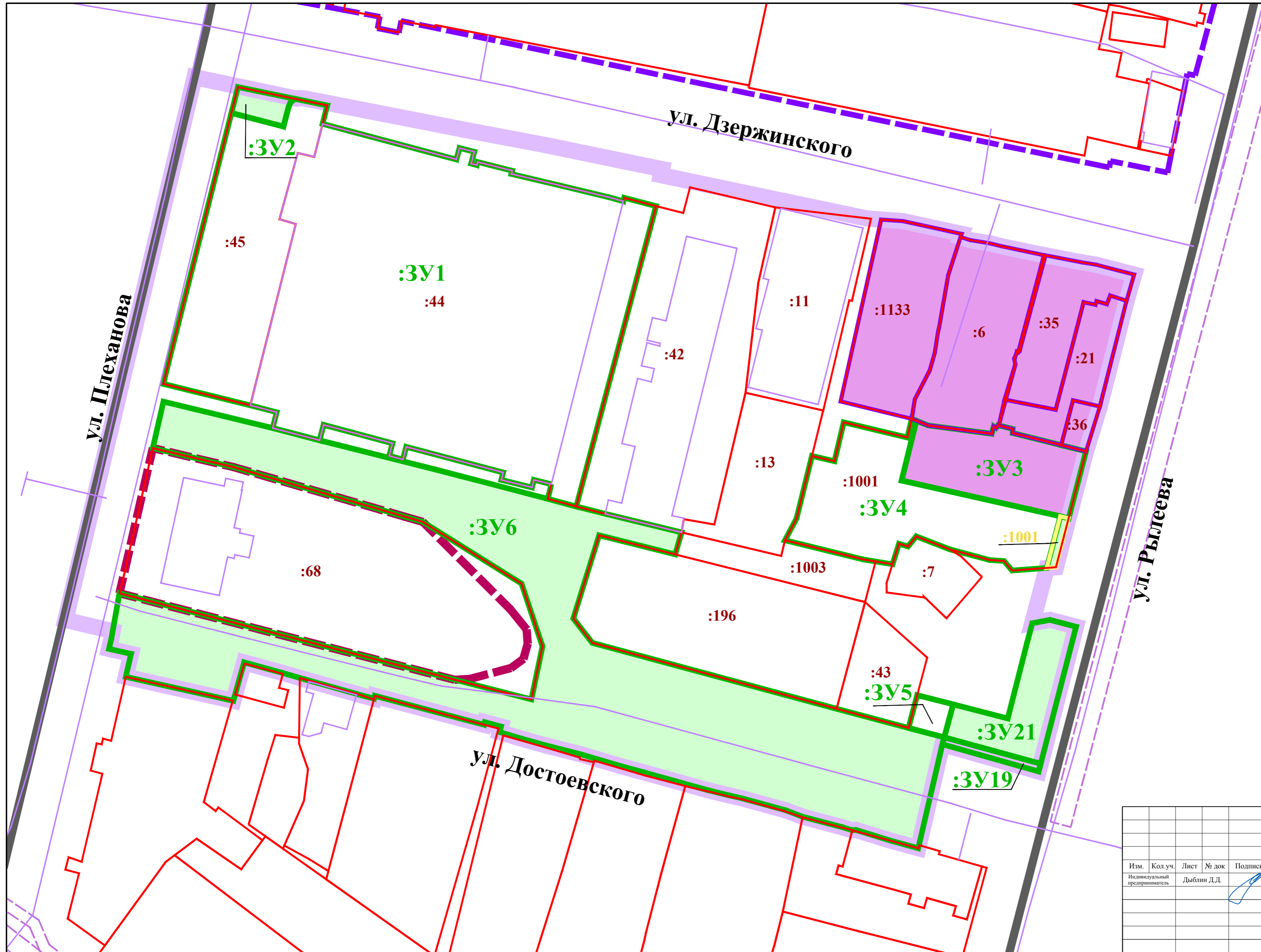
<b>Условный номер образуемого земельного участка</b>	<b>Площадь образуемого земельного участка, кв.м</b>	<b>Возможные способы образования земельного участка</b>	<b>Вид разрешенного использования образуемого земельного участка в соответствии с градостроительными регламентами</b>
:ЗУ 7	2207	образование земельного участка из земель, находящихся в неразграниченной собственности после изъятия для муниципальных нужд земельных участков с кадастровыми номерами 40:26:000309:1133, 40:26:000309:6, 40:26:000309:35, 40:26:000309:21, 40:26:000309:36 и образуемого на первом этапе земельного участка с условным номером :ЗУ 3, после его постановки на кадастровый учет и после снятия с кадастрового учета вышеназванных земельных участков	улично-дорожная сеть 12.0.1

**7. Перечень координат поворотных точек границ территории, в отношении которой утвержден проект межевания**

Таблица 6

<b>Перечень координат поворотных точек границ территории, в отношении которой утвержден проект межевания</b>		
<b>№ точки</b>	<b>X</b>	<b>Y</b>
1	430554,22	1299660,28
2	430555,37	1299660,52
3	430556,54	1299654,77
4	430559,92	1299638,44
5	430562,8	1299623,22
6	430568,77	1299592,71
7	430568,84	1299591,66
8	430568,72	1299591,27
9	430572,8	1299571,86
10	430469,83	1299547,36
11	430467,69	1299556,33
12	430466,1	1299556,04
13	430464,9	1299555,77
14	430464,32	1299555,63
15	430464,21	1299556,15
16	430463,38	1299559,82
17	430459,02	1299558,82
18	430454,49	1299579,12
19	430454,47	1299579,22
20	430461,77	1299581,25
21	430459,78	1299588,5
22	430458,81	1299591,83
23	430458,56	1299592,7
24	430457,94	1299594,9
25	430455,72	1299602,83
26	430455,51	1299603,46
27	430454,88	1299605,92
28	430455,42	1299606,06
29	430451,92	1299619,23
30	430449,91	1299626,78
31	430450,41	1299626,92
32	430449,59	1299629,99
33	430448,52	1299629,73
34	430447,33	1299633,75
35	430445,98	1299638,54
36	430444,3	1299645,2
37	430442,06	1299652,75

<b>№ точки</b>	<b>X</b>	<b>Y</b>
38	430440,91	1299657,01
39	430438,93	1299664,1
40	430437,51	1299669,21
41	430436,53	1299673,19
42	430435,97	1299675,69
43	430433,71	1299683,94
44	430432,46	1299687,22
45	430430,46	1299694,78
46	430429,95	1299696,44
47	430429,9	1299696,62
48	430429,99	1299697,25
49	430427,96	1299703,75
50	430426,5	1299709,11
51	430427,28	1299709,3
52	430446,22	1299713,69
53	430441,05	1299731,95
54	430442,53	1299732,33
55	430468,53	1299739,04
56	430469,82	1299734,08
57	430469,19	1299730,73
58	430479,68	1299733,48
59	430479,81	1299735,23
60	430501,81	1299740,93
61	430510,33	1299743,56
62	430530,37	1299748,62
63	430535,35	1299750,06
64	430536,74	1299744,65
65	430537,23	1299742,87
66	430537,66	1299740,16
67	430539,06	1299732,96
68	430539,03	1299732,95
69	430540,73	1299724,88
70	430541,2	1299723,04
71	430541,29	1299722,6
72	430541,89	1299718,96
73	430542,47	1299717,14
74	430543,06	1299717,35
75	430545,5	1299706,2
76	430545,79	1299702,08
77	430545,93	1299700,15
78	430546,05	1299699,15
<b>S=20070 кв.м</b>		



**УСЛОВНЫЕ ОБОЗНАЧЕНИЯ:**

границы территории, применительно к которой осуществляется внесение изменений в проект межевания территории

**Кадастровый план территории:**

- границы кадастрового квартала 40:26:000309
- границы и номера земельных участков
- объекты недвижимости
- границы зон с особыми условиями использования территории
- границы территориальной зоны
- граница территории объекта культурного наследия

**Границы земельных участков:**

предполагаемых к изъятию для муниципальных нужд, связанных со строительством и реконструкцией автомобильных дорог местного значения, объектов газоснабжения и водоотведения местного значения

**Границы образуемых земельных участков:**

- которые после образования будут относиться к территории общего пользования
- который после образования подлежит изъятию для муниципальных нужд, связанных с реконструкцией автомобильных дорог

**Условные номера образуемых земельных участков:**

:3У1

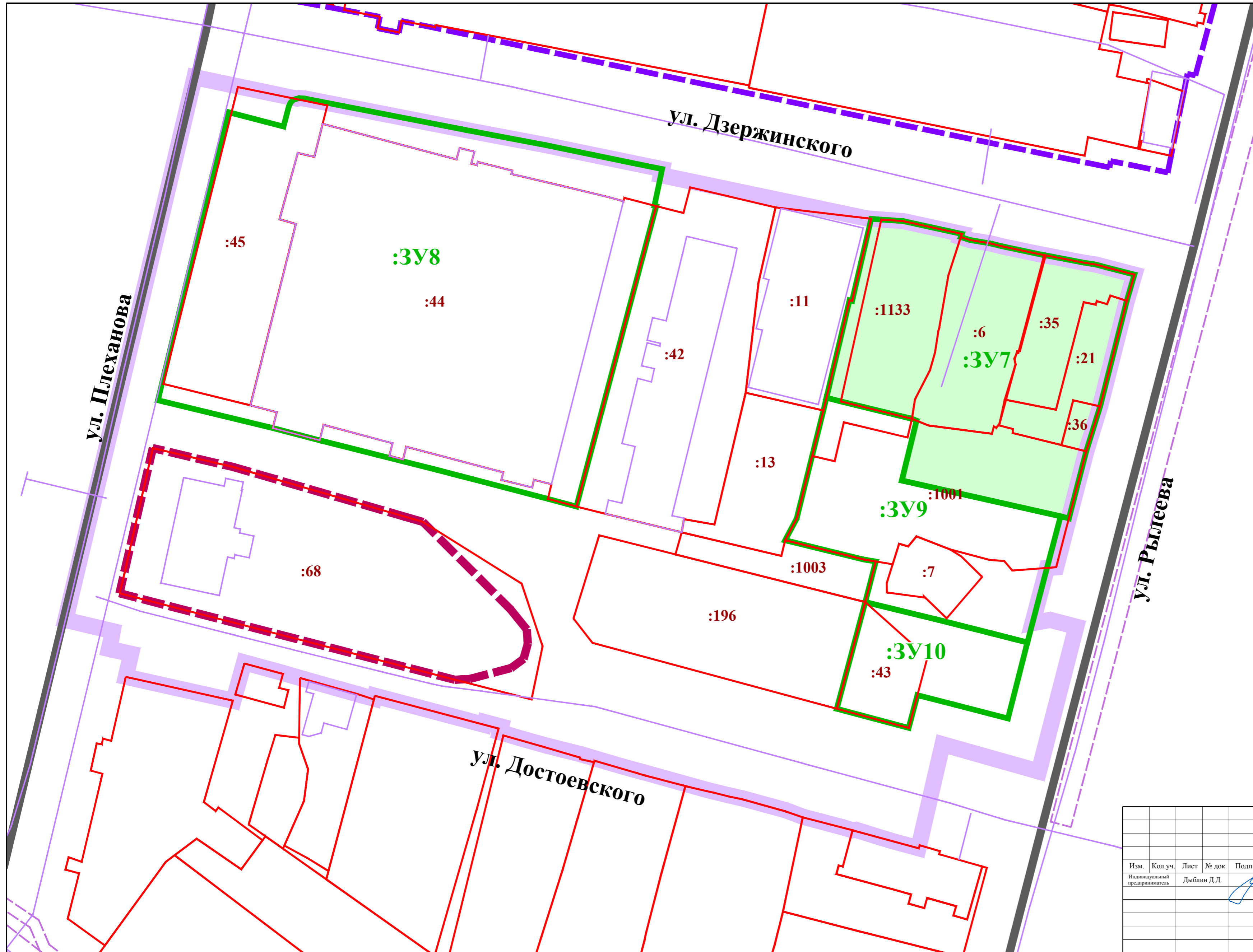
**Границы изменяемого (измененного) земельного участка:**

который после образования будет относиться к территории общего пользования

**Номер изменяемого (измененного) земельного участка:**


:1001

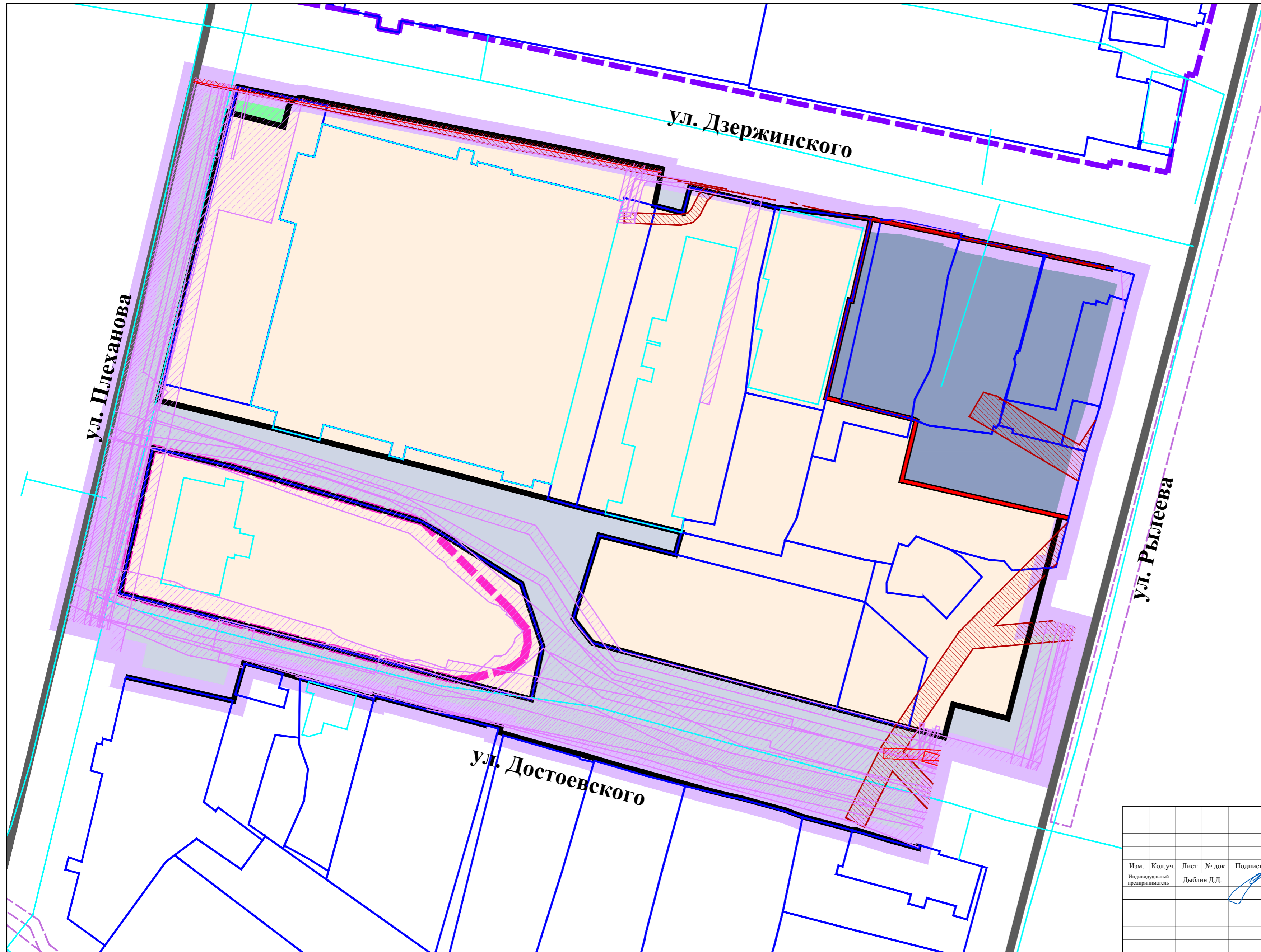
						<b>Проект межевания территории, ограниченной ул.Кирова, ул.Марата, Березуйским оврагом, ул.Достоевского, ул.Плеханова, ул.Дзержинского, ул.Рылеева, применительно к территории, ограниченной ул.Достоевского, ул.Плеханова, ул.Дзержинского и ул.Рылеева</b>				
Изм.	Кол.уч.	Лист	№ док	Подпись	Дата	Основная часть проекта межевания территории		Стадия	Лист	Листов
Индивидуальный предприниматель				Дыблин Д.Д.	06.2023 г.	ПМ			1.1	4
						Чертеж границ образуемых земельных участков. Условные номера образуемых земельных участков. Первый этап образования земельных участков. Масштаб 1:500				



**УСЛОВНЫЕ ОБОЗНАЧЕНИЯ:**


- границы территории, применительно к которой осуществляется внесение изменений в проект межевания территории
- Кадастровый план территории:**
- границы кадастрового квартала 40:26:000309
- :45 границы и номера земельных участков
- объекты недвижимости
- границы зон с особыми условиями использования территории
- границы территориальной зоны
- граница территории объекта культурного наследия
- Границы образуемых земельных участков:**
- который после образования будет относиться к территории общего пользования
- Условные номера образуемых земельных участков:**
- :3У7

<p><b>Проект межевания территории, ограниченной ул.Кирова, ул.Марата, Березуйским оврагом, ул.Достоевского, ул.Плеханова, ул.Дзержинского, ул.Рылеева, применительно к территории, ограниченной ул.Достоевского, ул.Плеханова, ул.Дзержинского и ул.Рылеева</b></p>									
Изм.	Кол.уч.	Лист	№ док	Подпись	Дата				
					06.2023 г.	Основная часть проекта межевания территории	ПМ	1.2	4
<p>Чертеж границ образуемых земельных участков. Условные номера образуемых земельных участков. Второй этап образования земельных участков. Масштаб 1:500</p>									










**УСЛОВНЫЕ ОБОЗНАЧЕНИЯ:**


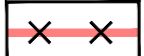

-  границы территории, применительно к которой осуществляется внесение изменений в проект межевания территории
- Кадастровый план территории:**
-  границы кадастрового квартала 40:26:000309
-  границы земельных участков
-  объекты недвижимости
-  границы зон с особыми условиями использования территории
-  границы территориальной зоны
-  граница территории объекта культурного наследия
- Границы существующих элементов планировочной структуры:**
-  кварталов
-  улично-дорожной сети
-  общего пользования, за исключением территории улично-дорожной сети
-  территории, занятой линейным объектом
- Границы планируемых элементов планировочной структуры:**
-  улично-дорожной сети
-  территории, предназначенной для размещения линейного объекта
- \* действующие до момента демонтажа

						<b>Проект межевания территории, ограниченной ул.Кирова, ул.Марата, Березуйским оврагом, ул.Достоевского, ул.Плеханова, ул.Дзержинского, ул.Рылеева, применительно к территории, ограниченной ул.Достоевского, ул.Плеханова, ул.Дзержинского и ул.Рылеева</b>			
Изм.	Кол.уч.	Лист	№ док	Подпись	Дата		Стадия	Лист	Листов
Индивидуальный предприниматель		Дыблин Д.Д.			06.2023 г.		ПМ	2	4
						Чертеж границ существующих и планируемых элементов планировочной структуры. Масштаб 1:500			

**УСЛОВНЫЕ ОБОЗНАЧЕНИЯ:**

-  границы территории, применительно к которой осуществляется внесение изменений в проект межевания территории
- Кадастровый план территории:**
  -  границы кадастрового квартала 40:26:000309
  -  границы земельных участков
  -  объекты недвижимости
  -  границы зон с особыми условиями использования территории
  -  границы территориальной зоны
  -  граница территории объекта культурного наследия

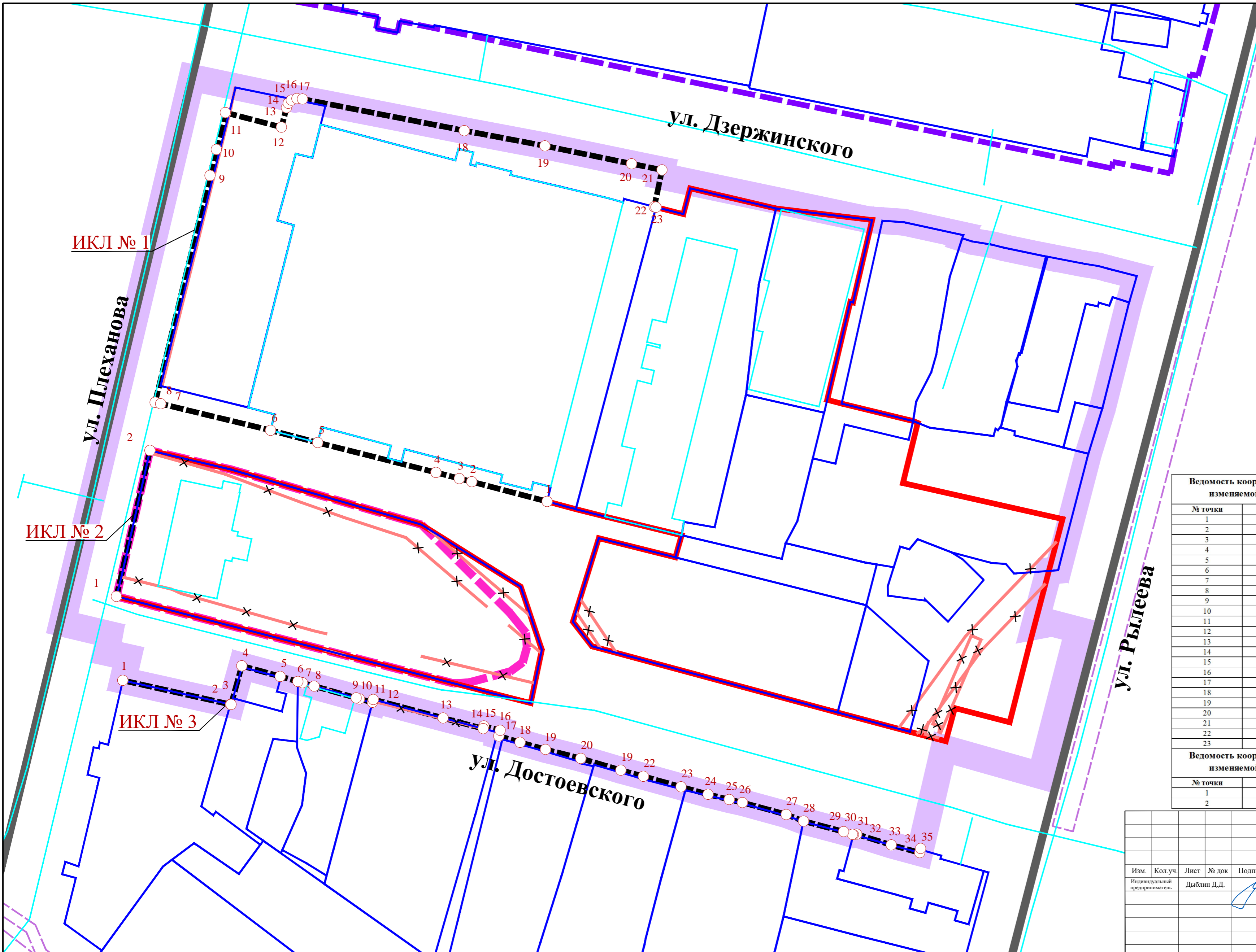
**Красные линии, сохраняемые, изменяемые проектом межевания территории:**

- Сохраняемые:** 
- Отменяемые:** 
- Изменяемые:** 

**Характерные точки изменяемых красных линий:**



**Номера характерных точек изменяемых красных линий:**



**Ведомость координат характерных точек изменяемой красной линии № 1**

№ точки	X	Y
1	430492,79	1299638,85
2	430496,52	1299624,63
3	430497,12	1299622,29
4	430498,27	1299617,88
5	430503,9	1299595,57
6	430506,23	1299586,68
7	430511,24	1299565,96
8	430511,5	1299564,91
9	430554,33	1299575,27
10	430559,24	1299576,47
11	430566,2	1299578,17
12	430563,44	1299588,73
13	430567,13	1299589,69
14	430567,94	1299590,03
15	430568,54	1299590,62
16	430568,84	1299591,66
17	430568,77	1299592,71
18	430562,8	1299623,22
19	430559,92	1299638,44
20	430556,54	1299654,77
21	430555,37	1299660,52
22	430548,43	1299659,05
23	1299659,39	430548,34

**Ведомость координат характерных точек изменяемой красной линии № 2**

№ точки	X	Y
1	430474,88	1299557,62
2	430502,42	1299563,94

**Ведомость координат характерных точек изменяемой красной линии № 3**

№ точки	X	Y
1	430459,02	1299558,82
2	430454,49	1299579,12
3	430454,47	1299579,22
4	430461,77	1299581,25
5	430459,78	1299588,5
6	430458,81	1299591,83
7	430458,56	1299592,7
8	430457,94	1299594,9
9	430455,72	1299602,83
10	430455,51	1299603,46
11	430454,88	1299605,92
12	430455,42	1299606,06
13	430451,92	1299619,23
14	430449,91	1299626,78
15	430450,41	1299626,92
16	430449,59	1299629,99
17	430448,52	1299629,73
18	430447,33	1299633,75
19	430445,98	1299638,54
20	430444,3	1299645,2
21	430442,06	1299652,75
22	430440,91	1299657,01
23	430438,93	1299664,1
24	430437,51	1299669,21
25	430436,53	1299673,19
26	430435,97	1299675,69
27	430433,71	1299683,94
28	430432,46	1299687,22
29	430430,46	1299694,78
30	430429,95	1299696,44
31	430429,9	1299696,62
32	430429,99	1299697,25
33	430427,96	1299703,75
34	430426,5	1299709,11
35	430427,28	430427,28

<p>Проект межевания территории, ограниченной ул.Кирова, ул.Марата, Березуйским оврагом, ул.Достоевского, ул.Плеханова, ул.Дзержинского, ул.Рыльева, применительно к территории, ограниченной ул.Достоевского, ул.Плеханова, ул.Дзержинского и ул.Рыльева</p>						Стадия	Лист	Листов
						Основная часть проекта межевания территории	ПМ	3
<p>Чертеж красных линий, сохраняемых, изменяемых, отменяемых проектом межевания территории. Масштаб 1:500</p>								

ИКЛ № 1

ИКЛ № 2

ИКЛ № 3

ул. Дзержинского

ул. Плеханова

ул. Достоевского

ул. Рыльева