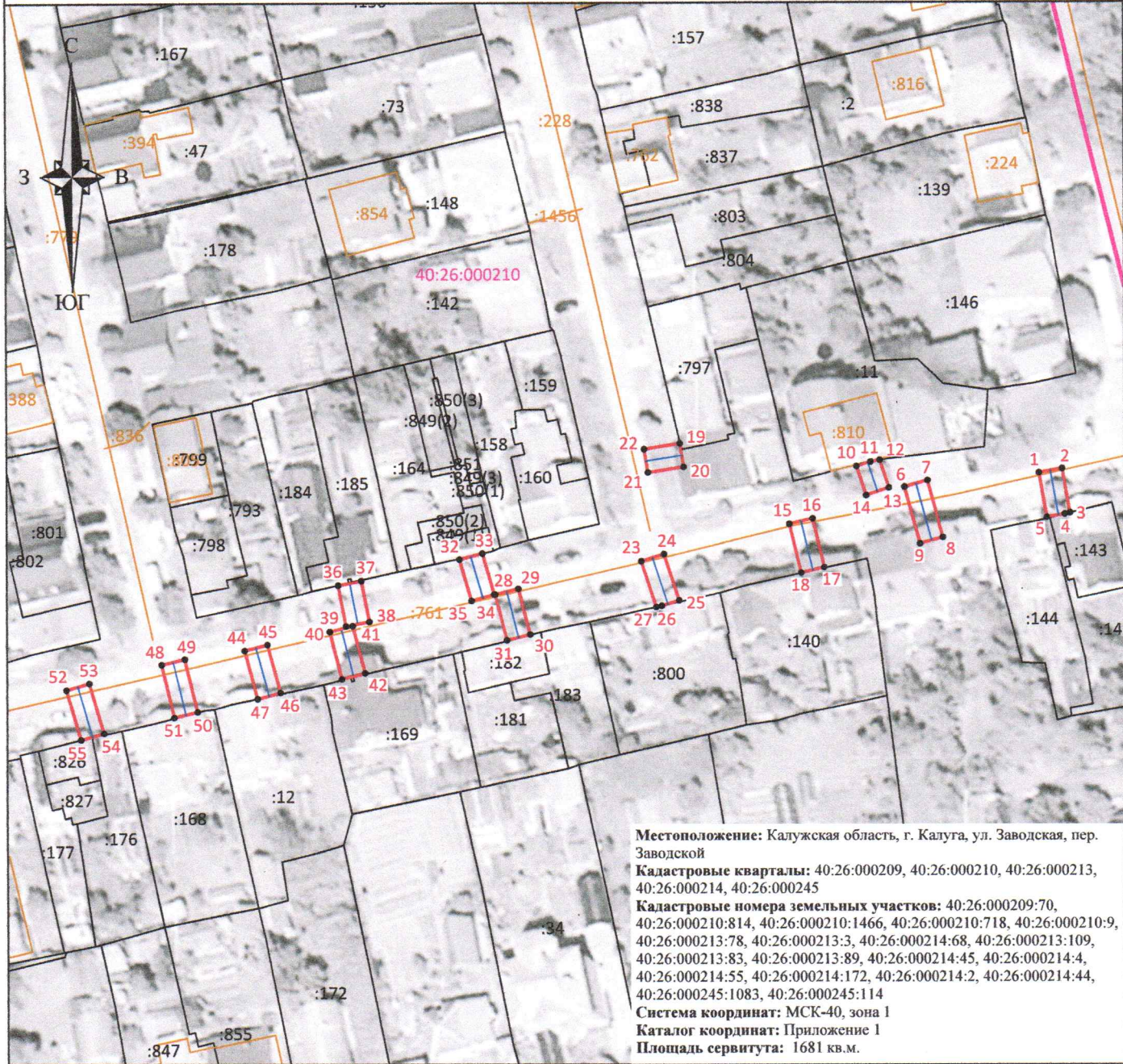


**Схема границ размещения публичного сервитута**  
 Объект: "Дворовые газопроводы по ул. Заводской и пер. Заводскому г. Калуга"  
 (наименование объекта)











Лист 1



**Местоположение:** Калужская область, г. Калуга, ул. Заводская, пер. Заводской  
**Кадастровые кварталы:** 40:26:000209, 40:26:000210, 40:26:000213, 40:26:000214, 40:26:000245  
**Кадастровые номера земельных участков:** 40:26:000209:70, 40:26:000210:814, 40:26:000210:1466, 40:26:000210:718, 40:26:000210:9, 40:26:000213:78, 40:26:000213:3, 40:26:000214:68, 40:26:000213:109, 40:26:000213:83, 40:26:000213:89, 40:26:000214:45, 40:26:000214:4, 40:26:000214:55, 40:26:000214:172, 40:26:000214:2, 40:26:000214:44, 40:26:000245:1083, 40:26:000245:114  
**Система координат:** МСК-40, зона 1  
**Каталог координат:** Приложение 1  
**Площадь сервитута:** 1681 кв.м.

Масштаб 1:1000

Условные обозначения:

-  - граница контура публичного сервитута;
-  - характерная точка границы публичного сервитута;
-  - обозначение характерной точки границы публичного сервитута;
-  - границы кадастрового квартала;
-  - номер кадастрового квартала;
-  - граница земельных участков, сведения о которых внесены в ЕГРН;
-  - обозначение кадастрового номера земельных участков, сведения о которых внесены в ЕГРН;
-  - граница объектов капитального строительства, сведения о которых внесены в ЕГРН;
-  - обозначение кадастрового номера объектов капитального строительства, сведения о которых внесены в ЕГРН;
-  - ось газопровода.

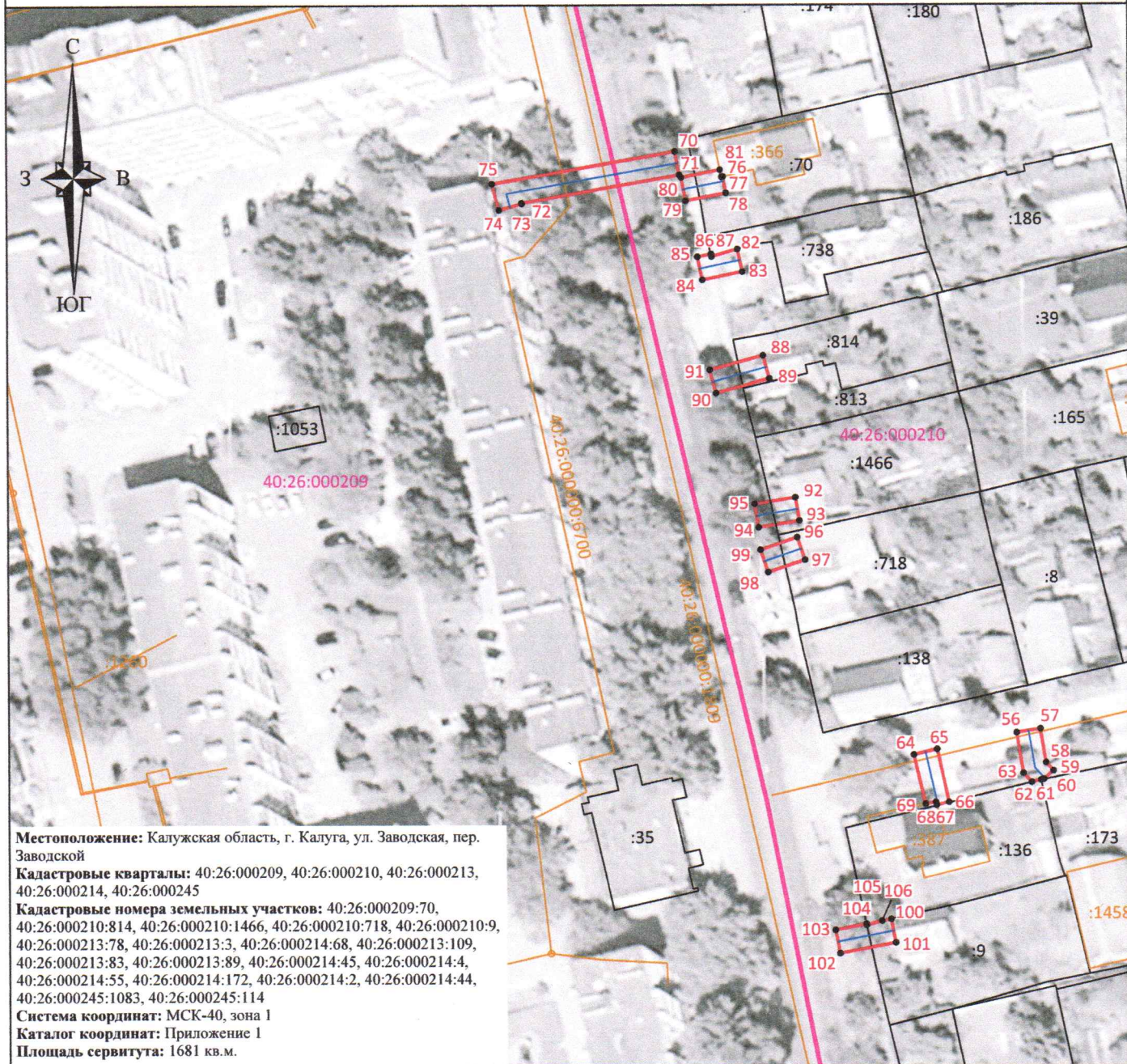
Подпись \_\_\_\_\_



Место для отиска печати (при наличии) лица, составившего описание местоположения границ объекта

**Схема границ размещения публичного сервитута**  
 Объект: "Дворовые газопроводы по ул. Заводской и пер. Заводскому г. Калуга"  
 (наименование объекта)











Лист 2



Местоположение: Калужская область, г. Калуга, ул. Заводская, пер. Заводской  
 Кадастровые кварталы: 40:26:000209, 40:26:000210, 40:26:000213, 40:26:000214, 40:26:000245  
 Кадастровые номера земельных участков: 40:26:000209:70, 40:26:000210:814, 40:26:000210:1466, 40:26:000210:718, 40:26:000210:9, 40:26:000213:78, 40:26:000213:3, 40:26:000214:68, 40:26:000213:109, 40:26:000213:83, 40:26:000213:89, 40:26:000214:45, 40:26:000214:4, 40:26:000214:55, 40:26:000214:172, 40:26:000214:2, 40:26:000214:44, 40:26:000245:1083, 40:26:000245:114  
 Система координат: МСК-40, зона 1  
 Каталог координат: Приложение 1  
 Площадь сервитута: 1681 кв.м.

Масштаб 1:1000

Условные обозначения:

-  - граница контура публичного сервитута;
-  - характерная точка границы публичного сервитута;
-  - обозначение характерной точки границы публичного сервитута;
-  - границы кадастрового квартала;
-  40:26:000210 - номер кадастрового квартала;
-  - граница земельных участков, сведения о которых внесены в ЕГРН;
-  :1825 - обозначение кадастрового номера земельных участков, сведения о которых внесены в ЕГРН;
-  - граница объектов капитального строительства, сведения о которых внесены в ЕГРН;
-  :754 - обозначение кадастрового номера объектов капитального строительства, сведения о которых внесены в ЕГРН;
-  - ось газопровода.

Подпись \_\_\_\_\_ "01" июля 2025 г.

Место для оттиска печати (при наличии) лица, составившего описание местоположения границ объекта



**Схема границ размещения публичного сервитута**  
 Объект: "Дворовые газопроводы по ул. Заводской и пер. Заводскому г. Калуга"  
 (наименование объекта)











Лист 3



Местоположение: Калужская область, г. Калуга, ул. Заводская, пер. Заводской  
 Кадастровые кварталы: 40:26:000209, 40:26:000210, 40:26:000213, 40:26:000214, 40:26:000245  
 Кадастровые номера земельных участков: 40:26:000209:70, 40:26:000210:814, 40:26:000210:1466, 40:26:000210:718, 40:26:000210:9, 40:26:000213:78, 40:26:000213:3, 40:26:000214:68, 40:26:000213:109, 40:26:000213:83, 40:26:000213:89, 40:26:000214:45, 40:26:000214:4, 40:26:000214:55, 40:26:000214:172, 40:26:000214:2, 40:26:000214:44, 40:26:000245:1083, 40:26:000245:114  
 Система координат: МСК-40, зона 1  
 Каталог координат: Приложение 1  
 Площадь сервитута: 1681 кв.м.

Масштаб 1:1500

Условные обозначения:

-  - граница контура публичного сервитута;
-  - характерная точка границы публичного сервитута;
-  - обозначение характерной точки границы публичного сервитута;
-  - границы кадастрового квартала;
-  - номер кадастрового квартала;
-  - граница земельных участков, сведения о которых внесены в ЕГРН;
-  - обозначение кадастрового номера земельных участков, сведения о которых внесены в ЕГРН;
-  - граница объектов капитального строительства, сведения о которых внесены в ЕГРН;
-  - обозначение кадастрового номера объектов капитального строительства, сведения о которых внесены в ЕГРН;
-  - ось газопровода.

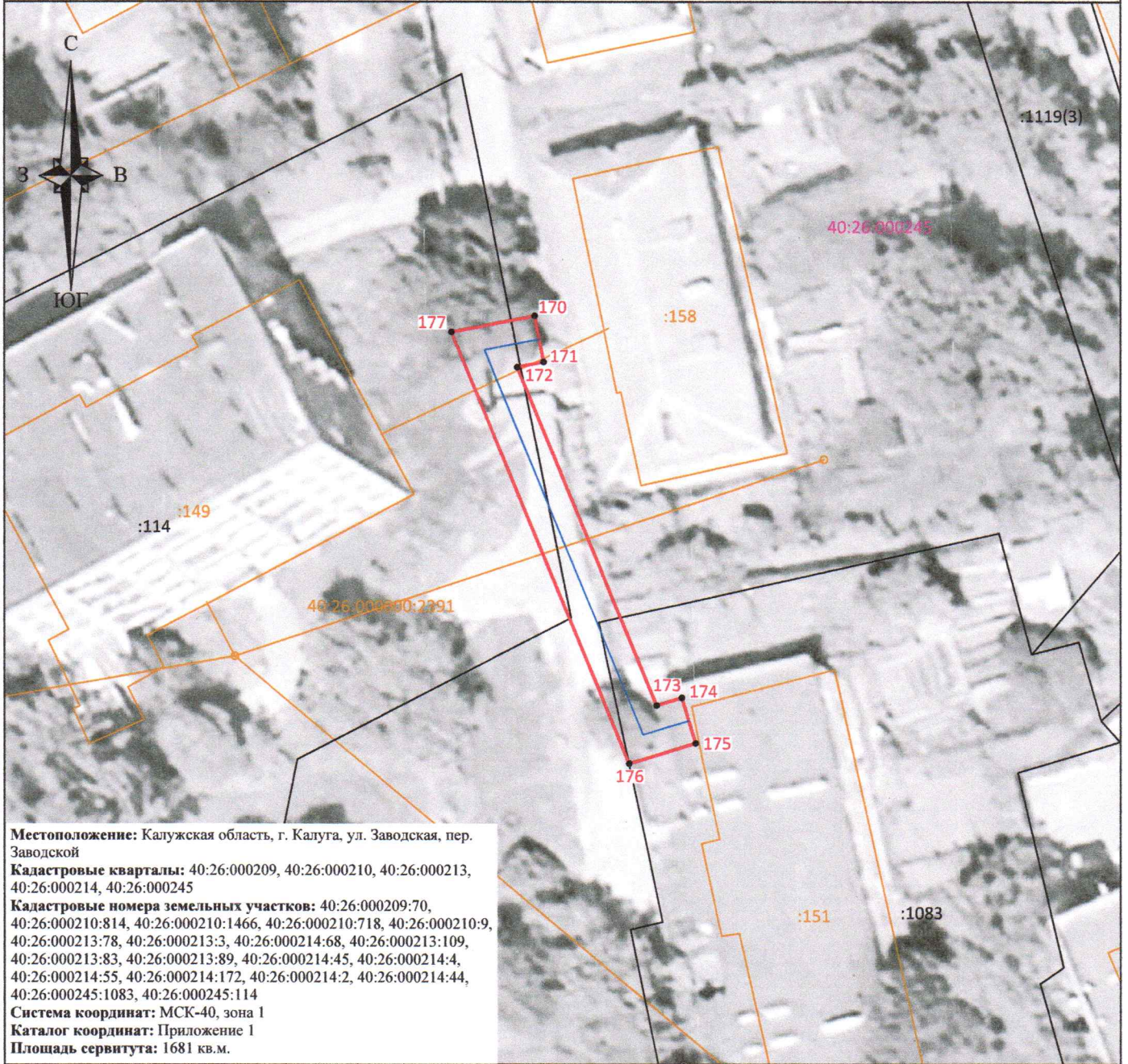


Подпись \_\_\_\_\_ "01" июля 2025 г.

Место для оттиска печати (при наличии) лица, составившего описание местоположения границ объекта

**Схема границ размещения публичного сервитута**  
Объект: "Дворовые газопроводы по ул. Заводской и пер. Заводскому г. Калуга"  
(наименование объекта)











Лист 4



**Местоположение:** Калужская область, г. Калуга, ул. Заводская, пер. Заводской  
**Кадастровые кварталы:** 40:26:000209, 40:26:000210, 40:26:000213, 40:26:000214, 40:26:000245  
**Кадастровые номера земельных участков:** 40:26:000209:70, 40:26:000210:814, 40:26:000210:1466, 40:26:000210:718, 40:26:000210:9, 40:26:000213:78, 40:26:000213:3, 40:26:000214:68, 40:26:000213:109, 40:26:000213:83, 40:26:000213:89, 40:26:000214:45, 40:26:000214:4, 40:26:000214:55, 40:26:000214:172, 40:26:000214:2, 40:26:000214:44, 40:26:000245:1083, 40:26:000245:114  
**Система координат:** МСК-40, зона 1  
**Каталог координат:** Приложение 1  
**Площадь сервитута:** 1681 кв.м.

Масштаб 1:500

Условные обозначения:

-  - граница контура публичного сервитута;
-  - характерная точка границы публичного сервитута;
-  1 - обозначение характерной точки границы публичного сервитута;
-  - границы кадастрового квартала;
-  40:26:000245 - номер кадастрового квартала;
-  - граница земельных участков, сведения о которых внесены в ЕГРН;
-  :1825 - обозначение кадастрового номера земельных участков, сведения о которых внесены в ЕГРН;
-  - граница объектов капитального строительства, сведения о которых внесены в ЕГРН;
-  :754 - обозначение кадастрового номера объектов капитального строительства, сведения о которых внесены в ЕГРН;
-  - ось газопровода.

Подпись \_\_\_\_\_



"01" июля 2025 г.

Место для оттиска печати (при наличии) лица, составившего описание местоположения границ объекта