

**ПРОЕКТ МЕЖЕВАНИЯ
ТЕРРИТОРИИ В РАЙОНЕ ДОМА 8
ПО УЛИЦЕ ФОМУШИНА**

**ОСНОВНАЯ ЧАСТЬ
ПРОЕКТА МЕЖЕВАНИЯ ТЕРРИТОРИИ**

ОМСК 2023





Общество с ограниченной ответственностью

«ТЕРПЛАНПРОЕКТ»

ЗАКАЗЧИК: Управление архитектуры, градостроительства и земельных отношений города Калуги

**ПРОЕКТ МЕЖЕВАНИЯ ТЕРРИТОРИИ В РАЙОНЕ
ДОМА 8 ПО УЛИЦЕ ФОМУШИНА**

**ОСНОВНАЯ ЧАСТЬ
ПРОЕКТА МЕЖЕВАНИЯ ТЕРРИТОРИИ**

Директор

С.В. Мусийчук



Омск 2023

Содержание

1. ПЕРЕЧЕНЬ И СВЕДЕНИЯ О ПЛОЩАДИ ОБРАЗУЕМЫХ ЗЕМЕЛЬНЫХ УЧАСТКОВ (СПОСОБЫ ИХ ОБРАЗОВАНИЯ), ВИДАХ ИХ РАЗРЕШЕННОГО ИСПОЛЬЗОВАНИЯ	4
2. ПЕРЕЧЕНЬ И СВЕДЕНИЯ О ПЛОЩАДИ ОБРАЗУЕМЫХ ЗЕМЕЛЬНЫХ УЧАСТКОВ, КОТОРЫЕ БУДУТ ОТНЕСЕНЫ К ТЕРРИТОРИЯМ ОБЩЕГО ПОЛЬЗОВАНИЯ ИЛИ ИМУЩЕСТВУ ОБЩЕГО ПОЛЬЗОВАНИЯ	34
3. СВЕДЕНИЯ О ГРАНИЦАХ ТЕРРИТОРИИ, В ОТНОШЕНИИ КОТОРОЙ УТВЕРЖДЕН ПРОЕКТ МЕЖЕВАНИЯ	36

1. ПЕРЕЧЕНЬ И СВЕДЕНИЯ О ПЛОЩАДИ ОБРАЗУЕМЫХ ЗЕМЕЛЬНЫХ УЧАСТКОВ (СПОСОБЫ ИХ ОБРАЗОВАНИЯ), ВИДАХ ИХ РАЗРЕШЕННОГО ИСПОЛЬЗОВАНИЯ

В настоящем разделе текстовой части проекта межевания территории отображена информация об образуемых земельных участках, в том числе, о площади и способе образования, а также о видах их разрешенного использования. Указанная информация представлена в Таблицах 1, 2, 3.

Виды разрешенного использования образуемых земельных участков определены в соответствии с Правилами землепользования и застройки городского округа «Город Калуга», утвержденными решением Городской Думы города Калуги от 14.12.2011 № 247 «Об утверждении Правил землепользования и застройки городского округа «Город Калуга» (в ред. от 06.09.2023 № 191) (далее - Правила землепользования и застройки городского округа «Город Калуга»).

Таблица 1

Первый этап образования земельных участков

Условный номер ЗУ	Площадь, кв.м	Возможные способы образования земельных участков	Виды разрешенного использования образуемых земельных участков	Вид разрешенного использования образуемых земельных участков в соответствии с видом разрешенного использования исходного(ых) земельного(ых) участка(ов) и сведения о исходном(ых) земельном(ых) участке(ах)	Вид разрешенного использования образуемых земельных участков в соответствии с наименованием объекта, расположенного на этом земельном участке
:ЗУ01	3222	образование земельного участка при разделе земельного участка с кадастровым номером 40:26:000374:35 с сохранением исходного в измененных границах	Многоэтажная жилая застройка (высотная застройка) 2.6	<p>разрешенное использование земельного участка с кадастровым номером 40:26:000374:35 «для строительства многоэтажных жилых домов №8,9,10,11,12; правообладатель: данные отсутствуют; ограничение прав и обременение объекта недвижимости: ипотека в силу закона, срок действия с 24.12.2012 на 182 месяца; дата и номер государственной регистрации: 24.12.2012, 40-40-01/085/2012-827; лицо, в пользу которого установлены ограничение прав и обременение объекта недвижимости: Банк ВТБ 24 (публичное акционерное общество); основание государственной регистрации: договор участия в долевом строительстве многоквартирного жилого дома № 132253/Е11468-МСИ, выдан 30.11.2012;</p> <p>ограничение прав и обременение объекта недвижимости: ипотека в силу закона, срок действия с 29.11.2012 на 182 месяца; дата и номер государственной регистрации: 29.11.2012, 40-40-01/080/2012-921; лицо, в пользу которого установлены ограничение прав и обременение объекта недвижимости: Банк ВТБ 24 (публичное акционерное общество); основание государственной регистрации: договор участия в долевом строительстве многоквартирного жилого</p>	<p>объект недвижимости с кадастровым номером 40:26:000374:1561; назначение: сооружения электроэнергетики; наименование: линии наружного освещения; правообладатель: МО «Город Калуга», собственность 40-40/001-40/001/058/2016-866/2 от 29.07.2016</p> <p>объект недвижимости с кадастровым номером 40:26:000374:3246; назначение: сооружения связи; наименование: высоковольтная кабельная линия КЛ-10кВ (АСБл-10, сеч.3x240) от ТП-649 до ТП-642 д.Верховая; правообладатель: ООО «КАСКАД-ЭНЕРГОСЕТЬ», собственность 40:26:000374:3246-40/104/2022-1 от 21.07.2022</p> <p>объект недвижимости с кадастровым номером 40:26:000374:3262; назначение: сооружения электроэнергетики; наименование: низковольтная кабельная линия КЛ-0,4кВ (АПВБШв, сеч 4x95) от ТП-649 до ВРУ 2 ЖД; правообладатель: ООО «КАСКАД-ЭНЕРГОСЕТЬ», Собственность</p>

				<p>дома № 132253/Е11467-МСИ, выдан 08.11.2012;</p> <p>ограничение прав и обременение объекта недвижимости: ипотека в силу закона, срок действия с 27.08.2012 на 242 месяца; дата и номер государственной регистрации: 27.08.2012, 40-40-01/059/2012-085; лицо, в пользу которого установлены ограничение прав и обременение объекта недвижимости: Банк ВТБ 24 (публичное акционерное общество); основание государственной регистрации: договор участия в долевом строительстве многоквартирного жилого дома № 132253/ЕО8460-МСИ, выдан 16.08.2012;</p> <p>ограничение прав и обременение объекта недвижимости: ипотека в силу закона, срок действия с 19.03.2012 до момента передачи застройщиком объекта долевого строительства участнику долевого строительства (после получения разрешения на ввод в эксплуатацию многоквартирного жилого дома 3 квартал 2012); дата и номер государственной регистрации: 19.03.2012, 40-40-01/017/2012-215; лицо, в пользу которого установлены ограничение прав и обременение объекта недвижимости: физическое лицо; основание государственной регистрации: договор участия в долевом строительстве многоквартирного жилого дома № 102253/Е01361-МСИ, выдан 09.02.2012;</p> <p>ограничение прав и обременение объекта недвижимости: ипотека в силу закона, срок действия с 14.08.2009 до момента передачи застройщиком объекта долевого строительства участнику долевого</p>	<p>40:26:000374:3262-40/104/2022-1 от 29.10.2022</p> <p>объект недвижимости с кадастровым номером 40:26:000374:1146; назначение: многоквартирный дом; наименование: многоквартирный жилой дом серии спт с первым нежилым этажом повторного применения (№ 8д по гп); правообладатель: не установлен; сведения о зарегистрированных правах отсутствуют</p>
--	--	--	--	---	--

				<p>строительства (после получения разрешения на ввод в эксплуатацию многоквартирного жилого дома I квартал 2010); дата и номер государственной регистрации: 14.08.2009, 40-40-01/046/2009-387; лицо, в пользу которого установлены ограничение прав и обременение объекта недвижимости: участники долевого строительства, которые не перевели свои требования по договорам участия в долевом строительстве в денежные требования; основание государственной регистрации: договор участия в долевом строительстве многоквартирного жилого дома № 102253/Е01361-МСИ, выдан 09.02.2012; площадь 42180 кв.м</p>	
:3У02	3431	<p>образование земельного участка при разделе земельного участка с кадастровым номером 40:26:000374:35 с сохранением исходного в измененных границах</p>	<p>Многоэтажная жилая застройка (высотная застройка) 2.6</p>	<p>разрешенное использование земельного участка с кадастровым номером 40:26:000374:35 «для строительства многоэтажных жилых домов №8,9,10,11,12; правообладатель: данные отсутствуют; ограничение прав и обременение объекта недвижимости: ипотека в силу закона, срок действия с 24.12.2012 на 182 месяца; дата и номер государственной регистрации: 24.12.2012, 40-40-01/085/2012-827; лицо, в пользу которого установлены ограничение прав и обременение объекта недвижимости: Банк ВТБ 24 (публичное акционерное общество); основание государственной регистрации: договор участия в долевом строительстве многоквартирного жилого дома № 132253/Е11468-МСИ, выдан 30.11.2012; ограничение прав и обременение объекта недвижимости: ипотека в силу закона, срок действия с 29.11.2012 на 182 месяца; дата и номер государственной регистрации:</p>	<p>объект недвижимости с кадастровым номером 40:26:000374:1561; назначение: сооружения электроэнергетики; наименование: линии наружного освещения; правообладатель: МО "Город Калуга", собственность 40-40/001-40/001/058/2016-866/2 от 29.07.2016</p> <p>объект недвижимости с кадастровым номером 40:26:000374:3246; назначение: сооружения связи; наименование: высоковольтная кабельная линия КЛ-10кВ (АСБл-10, сеч.3х240) от ТП-649 до ТП-642 д.Верховая; правообладатель: ООО "КАСКАД-ЭНЕРГОСЕТЬ", собственность 40:26:000374:3246-40/104/2022-1 от 21.07.2022</p> <p>объект недвижимости с кадастровым номером 40:26:000374:3269;</p>

				<p>29.11.2012, 40-40-01/080/2012-921; лицо, в пользу которого установлены ограничение прав и обременение объекта недвижимости: Банк ВТБ 24 (публичное акционерное общество); основание государственной регистрации: договор участия в долевом строительстве многоквартирного жилого дома № 132253/Е11467-МСИ, выдан 08.11.2012;</p> <p>ограничение прав и обременение объекта недвижимости: ипотека в силу закона, срок действия с 27.08.2012 на 242 месяца; дата и номер государственной регистрации: 27.08.2012, 40-40-01/059/2012-085; лицо, в пользу которого установлены ограничение прав и обременение объекта недвижимости: Банк ВТБ 24 (публичное акционерное общество); основание государственной регистрации: договор участия в долевом строительстве многоквартирного жилого дома № 132253/ЕО8460-МСИ, выдан 16.08.2012;</p> <p>ограничение прав и обременение объекта недвижимости: ипотека в силу закона, срок действия с 19.03.2012 до момента передачи застройщиком объекта долевого строительства участнику долевого строительства (после получения разрешения на ввод в эксплуатацию многоквартирного жилого дома 3 квартал 2012); дата и номер государственной регистрации: 19.03.2012, 40-40-01/017/2012-215; лицо, в пользу которого установлены ограничение прав и обременение объекта недвижимости: физическое лицо; основание государственной регистрации: договор участия в долевом строительстве многоквартирного жилого дома</p>	<p>назначение: сооружения электроэнергетики; наименование: низковольтная кабельная линия КЛ-0.4кВ (АПВБШв, сеч. 4х95) от ТП-642 до ВРУ 1 ЖД; правообладатель: ООО "КАСКАД-ЭНЕРГОСЕТЬ", собственность 40:26:000374:3269-40/066/2022-1 от 23.11.2022</p> <p>объект недвижимости с кадастровым номером 40:26:000374:50; назначение: жилое; наименование: 14-этажный 104-квартирный жилой дом с встроенными помещениями офисного назначения (№11 по генплану); правообладатель: не установлен; сведения о зарегистрированных правах отсутствуют</p>
--	--	--	--	--	---

				<p>№ 102253/Е01361-МСИ, выдан 09.02.2012;</p> <p>ограничение прав и обременение объекта недвижимости: ипотека в силу закона, срок действия с 14.08.2009 до момента передачи застройщиком объекта долевого строительства участнику долевого строительства (после получения разрешения на ввод в эксплуатацию многоквартирного жилого дома I квартал 2010); дата и номер государственной регистрации: 14.08.2009, 40-40-01/046/2009-387; лицо, в пользу которого установлены ограничение прав и обременение объекта недвижимости: участники долевого строительства, которые не перевели свои требования по договорам участия в долевом строительстве в денежные требования; основание государственной регистрации: договор участия в долевом строительстве многоквартирного жилого дома № 102253/Е01361-МСИ, выдан 09.02.2012; площадь 42180 кв.м</p>	
:3У03	4445	<p>образование земельного участка при разделе земельного участка с кадастровым номером 40:26:000374:35 с сохранением исходного в измененных границах</p>	<p>многоэтажная жилая застройка (высотная застройка) 2.6</p>	<p>разрешенное использование земельного участка с кадастровым номером 40:26:000374:35 «для строительства многоэтажных жилых домов №8,9,10,11,12; правообладатель: данные отсутствуют; ограничение прав и обременение объекта недвижимости: ипотека в силу закона, срок действия с 24.12.2012 на 182 месяца; дата и номер государственной регистрации: 24.12.2012, 40-40-01/085/2012-827; лицо, в пользу которого установлены ограничение прав и обременение объекта недвижимости: Банк ВТБ 24 (публичное акционерное общество); основание государственной регистрации: договор участия в долевом</p>	<p>объект недвижимости с кадастровым номером 40:26:000374:1561; назначение: сооружения электроэнергетики; наименование: линии наружного освещения; правообладатель: МО "Город Калуга", собственность 40-40/001-40/001/058/2016-866/2 от 29.07.2016</p> <p>объект недвижимости с кадастровым номером 40:26:000374:3261; назначение: сооружения электроэнергетики; наименование: низковольтная кабельная линия КЛ-0,4кВ (АПВБШВ,</p>

				<p>строительстве многоквартирного жилого дома № 132253/Е11468-МСИ, выдан 30.11.2012;</p> <p>ограничение прав и обременение объекта недвижимости: ипотека в силу закона, срок действия с 29.11.2012 на 182 месяца; дата и номер государственной регистрации: 29.11.2012, 40-40-01/080/2012-921; лицо, в пользу которого установлены ограничение прав и обременение объекта недвижимости: Банк ВТБ 24 (публичное акционерное общество); основание государственной регистрации: договор участия в долевом строительстве многоквартирного жилого дома № 132253/Е11467-МСИ, выдан 08.11.2012;</p> <p>ограничение прав и обременение объекта недвижимости: ипотека в силу закона, срок действия с 27.08.2012 на 242 месяца; дата и номер государственной регистрации: 27.08.2012, 40-40-01/059/2012-085; лицо, в пользу которого установлены ограничение прав и обременение объекта недвижимости: Банк ВТБ 24 (публичное акционерное общество); основание государственной регистрации: договор участия в долевом строительстве многоквартирного жилого дома № 132253/ЕО8460-МСИ, выдан 16.08.2012;</p> <p>ограничение прав и обременение объекта недвижимости: ипотека в силу закона, срок действия с 19.03.2012 до момента передачи застройщиком объекта долевого строительства участнику долевого строительства (после получения разрешения на ввод в эксплуатацию многоквартирного жилого дома 3 квартал 2012); дата и номер государственной регистрации:</p>	<p>сеч 4x95) от ТП-649 до ВРУ 2 ЖД; правообладатель: ООО "КАСКАД-ЭНЕРГОСЕТЬ", собственность 40:26:000374:3261-40/104/2022-1 от 29.10.2022</p> <p>объект недвижимости с кадастровым номером 40:26:000374:3245; назначение: сооружения связи; наименование: высоковольтная кабельная линия КЛ-10кВ (АСБл-10, сеч.3x240) от ТП-649 до ТП-642 д.Верховая; правообладатель: ООО "КАСКАД-ЭНЕРГОСЕТЬ", собственность 40:26:000374:3245-40/104/2022-1 от 12.07.2022</p> <p>объект недвижимости с кадастровым номером 40:26:000374:1147; назначение: многоквартирный дом; наименование: многоквартирный жилой дом серии СПТ с первым нежилым этажом повторного применения (№8В по ГП); правообладатель: не установлен; сведения о зарегистрированных правах отсутствуют</p> <p>40:26:000374:3262; назначение: сооружения электроэнергетики; наименование: низковольтная кабельная линия КЛ-0,4кВ (АПВБШв, сеч 4x95) от ТП-649 до ВРУ 2 ЖД; правообладатель: ООО "КАСКАД-ЭНЕРГОСЕТЬ", Собственность 40:26:000374:3262-40/104/2022-1 от 29.10.2022</p>
--	--	--	--	--	---

				<p>19.03.2012, 40-40-01/017/2012-215; лицо, в пользу которого установлены ограничение прав и обременение объекта недвижимости: физическое лицо; основание государственной регистрации: договор участия в долевом строительстве многоквартирного жилого дома № 102253/Е01361-МСИ, выдан 09.02.2012;</p> <p>ограничение прав и обременение объекта недвижимости: ипотека в силу закона, срок действия с 14.08.2009 до момента передачи застройщиком объекта долевого строительства участнику долевого строительства (после получения разрешения на ввод в эксплуатацию многоквартирного жилого дома I квартал 2010); дата и номер государственной регистрации: 14.08.2009, 40-40-01/046/2009-387; лицо, в пользу которого установлены ограничение прав и обременение объекта недвижимости: участники долевого строительства, которые не перевели свои требования по договорам участия в долевом строительстве в денежные требования; основание государственной регистрации: договор участия в долевом строительстве многоквартирного жилого дома № 102253/Е01361-МСИ, выдан 09.02.2012; площадь 42180 кв.м</p>	
:ЗУ04	90	<p>образование земельного участка при разделе земельного участка с кадастровым номером 40:26:000374:35 с сохранением</p>	<p>коммунальное обслуживание 3.1</p>	<p>разрешенное использование земельного участка с кадастровым номером 40:26:000374:35 «для строительства многоэтажных жилых домов №8,9,10,11,12; правообладатель: данные отсутствуют; ограничение прав и обременение объекта недвижимости: ипотека в силу закона, срок действия с 24.12.2012 на 182 месяца; дата и</p>	<p>объект недвижимости с кадастровым номером 40:26:000374:3246; назначение: сооружения связи; наименование: высоковольтная кабельная линия КЛ-10кВ (АСБл-10, сеч.3х240) от ТП-649 до ТП-642 д.Верховая; правообладатель: ООО "КАСКАД-ЭНЕРГОСЕТЬ",</p>

		исходного в измененных границах		<p>номер государственной регистрации: 24.12.2012, 40-40-01/085/2012-827; лицо, в пользу которого установлены ограничение прав и обременение объекта недвижимости: Банк ВТБ 24 (публичное акционерное общество); основание государственной регистрации: договор участия в долевом строительстве многоквартирного жилого дома № 132253/Е11468-МСИ, выдан 30.11.2012;</p> <p>ограничение прав и обременение объекта недвижимости: ипотека в силу закона, срок действия с 29.11.2012 на 182 месяца; дата и номер государственной регистрации: 29.11.2012, 40-40-01/080/2012-921; лицо, в пользу которого установлены ограничение прав и обременение объекта недвижимости: Банк ВТБ 24 (публичное акционерное общество); основание государственной регистрации: договор участия в долевом строительстве многоквартирного жилого дома № 132253/Е11467-МСИ, выдан 08.11.2012;</p> <p>ограничение прав и обременение объекта недвижимости: ипотека в силу закона, срок действия с 27.08.2012 на 242 месяца; дата и номер государственной регистрации: 27.08.2012, 40-40-01/059/2012-085; лицо, в пользу которого установлены ограничение прав и обременение объекта недвижимости: Банк ВТБ 24 (публичное акционерное общество); основание государственной регистрации: договор участия в долевом строительстве многоквартирного жилого дома № 132253/ЕО8460-МСИ, выдан 16.08.2012;</p> <p>ограничение прав и обременение объекта недвижимости: ипотека в силу закона, срок</p>	<p>собственность 40:26:000374:3246-40/104/2022-1 от 21.07.2022</p> <p>объект недвижимости с кадастровым номером 40:26:000374:3262; назначение: сооружения электроэнергетики; наименование: низковольтная кабельная линия КЛ-0,4кВ (АПВБШв, сеч 4x95) от ТП-649 до ВРУ 2 ЖД; правообладатель: ООО "КАСКАД-ЭНЕРГОСЕТЬ", Собственность 40:26:000374:3262-40/104/2022-1 от 29.10.2022</p> <p>объект недвижимости с кадастровым номером 40:26:000374:3261; назначение: сооружения электроэнергетики; наименование: низковольтная кабельная линия КЛ-0,4кВ (АПВБШв, сеч 4x95) от ТП-649 до ВРУ 2 ЖД; правообладатель: ООО "КАСКАД-ЭНЕРГОСЕТЬ", собственность 40:26:000374:3261-40/104/2022-1 от 29.10.2022</p>
--	--	---------------------------------	--	--	--

				<p>действия с 19.03.2012 до момента передачи застройщиком объекта долевого строительства участнику долевого строительства (после получения разрешения на ввод в эксплуатацию многоквартирного жилого дома 3 квартал 2012); дата и номер государственной регистрации: 19.03.2012, 40-40-01/017/2012-215; лицо, в пользу которого установлены ограничение прав и обременение объекта недвижимости: физическое лицо; основание государственной регистрации: договор участия в долевом строительстве многоквартирного жилого дома № 102253/Е01361-МСИ, выдан 09.02.2012;</p> <p>ограничение прав и обременение объекта недвижимости: ипотека в силу закона, срок действия с 14.08.2009 до момента передачи застройщиком объекта долевого строительства участнику долевого строительства (после получения разрешения на ввод в эксплуатацию многоквартирного жилого дома I квартал 2010); дата и номер государственной регистрации: 14.08.2009, 40-40-01/046/2009-387; лицо, в пользу которого установлены ограничение прав и обременение объекта недвижимости: участники долевого строительства, которые не перевели свои требования по договорам участия в долевом строительстве в денежные требования; основание государственной регистрации: договор участия в долевом строительстве многоквартирного жилого дома № 102253/Е01361-МСИ, выдан 09.02.2012; площадь 42180 кв.м</p>	
:ЗУ06	4804	образование	многоэтажная	разрешенное использование земельного	объект недвижимости с кадастровым

		<p>земельного участка при разделе земельного участка с кадастровым номером 40:26:000374:35 с сохранением исходного в измененных границах</p>	<p>жилая застройка (высотная застройка) 2.6</p>	<p>участка с кадастровым номером 40:26:000374:35 «для строительства многоэтажных жилых домов №8,9,10,11,12; правообладатель: данные отсутствуют; ограничение прав и обременение объекта недвижимости: ипотека в силу закона, срок действия с 24.12.2012 на 182 месяца; дата и номер государственной регистрации: 24.12.2012, 40-40-01/085/2012-827; лицо, в пользу которого установлены ограничение прав и обременение объекта недвижимости: Банк ВТБ 24 (публичное акционерное общество); основание государственной регистрации: договор участия в долевом строительстве многоквартирного жилого дома № 132253/Е11468-МСИ, выдан 30.11.2012;</p> <p>ограничение прав и обременение объекта недвижимости: ипотека в силу закона, срок действия с 29.11.2012 на 182 месяца; дата и номер государственной регистрации: 29.11.2012, 40-40-01/080/2012-921; лицо, в пользу которого установлены ограничение прав и обременение объекта недвижимости: Банк ВТБ 24 (публичное акционерное общество); основание государственной регистрации: договор участия в долевом строительстве многоквартирного жилого дома № 132253/Е11467-МСИ, выдан 08.11.2012;</p> <p>ограничение прав и обременение объекта недвижимости: ипотека в силу закона, срок действия с 27.08.2012 на 242 месяца; дата и номер государственной регистрации: 27.08.2012, 40-40-01/059/2012-085; лицо, в пользу которого установлены ограничение прав и обременение объекта недвижимости: Банк ВТБ 24 (публичное акционерное</p>	<p>номером 40:26:000374:1561; назначение: сооружения электроэнергетики; наименование: линии наружного освещения; правообладатель: МО "Город Калуга", собственность 40-40/001-40/001/058/2016-866/2 от 29.07.2016</p> <p>объект недвижимости с кадастровым номером 40:26:000374:3245; назначение: сооружения связи; наименование: высоковольтная кабельная линия КЛ-10кВ (АСБл-10, сеч.3х240) от ТП-649 до ТП-642 д.Верховая; правообладатель: ООО "КАСКАД-ЭНЕРГОСЕТЬ", собственность 40:26:000374:3245-40/104/2022-1 от 12.07.2022</p> <p>объект недвижимости с кадастровым номером 40:26:000374:3256; назначение: сооружения электроэнергетики; наименование: низковольтная кабельная линия КЛ-0,4кВ (АПВБШв, сеч 4х120) от ТП-648 до ВРУ 2 ЖД; правообладатель: ООО "КАСКАД-ЭНЕРГОСЕТЬ", собственность 40:26:000374:3256-40/104/2022-1 от 27.10.2022</p> <p>объект недвижимости с кадастровым номером 40:26:000374:3267; назначение: сооружения электроэнергетики; наименование: низковольтная кабельная линия КЛ-0,4кВ (АПВБШв, сеч. 4х50) от ТП-648 до ВРУ 2 ЖД; правообладатель: ООО "КАСКАД-ЭНЕРГОСЕТЬ",</p>
--	--	--	---	---	--

				<p>общество); основание государственной регистрации: договор участия в долевом строительстве многоквартирного жилого дома № 132253/ЕО8460-МСИ, выдан 16.08.2012;</p> <p>ограничение прав и обременение объекта недвижимости: ипотека в силу закона, срок действия с 19.03.2012 до момента передачи застройщиком объекта долевого строительства участнику долевого строительства (после получения разрешения на ввод в эксплуатацию многоквартирного жилого дома 3 квартал 2012); дата и номер государственной регистрации: 19.03.2012, 40-40-01/017/2012-215; лицо, в пользу которого установлены ограничение прав и обременение объекта недвижимости: физическое лицо; основание государственной регистрации: договор участия в долевом строительстве многоквартирного жилого дома № 102253/Е01361-МСИ, выдан 09.02.2012;</p> <p>ограничение прав и обременение объекта недвижимости: ипотека в силу закона, срок действия с 14.08.2009 до момента передачи застройщиком объекта долевого строительства участнику долевого строительства (после получения разрешения на ввод в эксплуатацию многоквартирного жилого дома I квартал 2010); дата и номер государственной регистрации: 14.08.2009, 40-40-01/046/2009-387; лицо, в пользу которого установлены ограничение прав и обременение объекта недвижимости: участники долевого строительства, которые не перевели свои требования по договорам участия в долевом строительстве в денежные</p>	<p>собственность 40:26:000374:3267-40/064/2022-1 от 22.11.2022</p>
--	--	--	--	--	--

				требования; основание государственной регистрации: договор участия в долевом строительстве многоквартирного жилого дома № 102253/Е01361-МСИ, выдан 09.02.2012; площадь 42180 кв.м	
:ЗУ07	100	образование земельного участка при разделе земельного участка с кадастровым номером 40:26:000374:35 с сохранением исходного в измененных границах	коммунальное обслуживание 3.1	<p>разрешенное использование земельного участка с кадастровым номером 40:26:000374:35 «для строительства многоквартирных жилых домов №8,9,10,11,12; правообладатель: данные отсутствуют; ограничение прав и обременение объекта недвижимости: ипотека в силу закона, срок действия с 24.12.2012 на 182 месяца; дата и номер государственной регистрации: 24.12.2012, 40-40-01/085/2012-827; лицо, в пользу которого установлены ограничение прав и обременение объекта недвижимости: Банк ВТБ 24 (публичное акционерное общество); основание государственной регистрации: договор участия в долевом строительстве многоквартирного жилого дома № 132253/Е11468-МСИ, выдан 30.11.2012; ограничение прав и обременение объекта недвижимости: ипотека в силу закона, срок действия с 29.11.2012 на 182 месяца; дата и номер государственной регистрации: 29.11.2012, 40-40-01/080/2012-921; лицо, в пользу которого установлены ограничение прав и обременение объекта недвижимости: Банк ВТБ 24 (публичное акционерное общество); основание государственной регистрации: договор участия в долевом строительстве многоквартирного жилого дома № 132253/Е11467-МСИ, выдан 08.11.2012; ограничение прав и обременение объекта</p>	<p>объект недвижимости с кадастровым номером 40:26:000374:3245; назначение: сооружения связи; наименование: высоковольтная кабельная линия КЛ-10кВ (АСБл-10, сеч.3х240) от ТП-649 до ТП-642 д.Верховая; правообладатель: ООО "КАСКАД-ЭНЕРГОСЕТЬ", собственность 40:26:000374:3245-40/104/2022-1 от 12.07.2022</p> <p>объект недвижимости с кадастровым номером 40:26:000374:3256; назначение: сооружения электроэнергетики; наименование: низковольтная кабельная линия КЛ-0,4кВ (АПВБШв, сеч 4х120) от ТП-648 до ВРУ 2 ЖД; правообладатель: ООО "КАСКАД-ЭНЕРГОСЕТЬ", собственность 40:26:000374:3256-40/104/2022-1 от 27.10.2022</p> <p>объект недвижимости с кадастровым номером 40:26:000374:3245; назначение: сооружения связи; наименование: высоковольтная кабельная линия КЛ-10кВ (АСБл-10, сеч.3х240) от ТП-649 до ТП-642 д.Верховая; правообладатель: ООО "КАСКАД-ЭНЕРГОСЕТЬ", собственность 40:26:000374:3245-40/104/2022-1 от 12.07.2022</p>

				<p>недвижимости: ипотека в силу закона, срок действия с 27.08.2012 на 242 месяца; дата и номер государственной регистрации: 27.08.2012, 40-40-01/059/2012-085; лицо, в пользу которого установлены ограничение прав и обременение объекта недвижимости: Банк ВТБ 24 (публичное акционерное общество); основание государственной регистрации: договор участия в долевом строительстве многоквартирного жилого дома № 132253/ЕО8460-МСИ, выдан 16.08.2012;</p> <p>ограничение прав и обременение объекта недвижимости: ипотека в силу закона, срок действия с 19.03.2012 до момента передачи застройщиком объекта долевого строительства участнику долевого строительства (после получения разрешения на ввод в эксплуатацию многоквартирного жилого дома 3 квартал 2012); дата и номер государственной регистрации: 19.03.2012, 40-40-01/017/2012-215; лицо, в пользу которого установлены ограничение прав и обременение объекта недвижимости: физическое лицо; основание государственной регистрации: договор участия в долевом строительстве многоквартирного жилого дома № 102253/Е01361-МСИ, выдан 09.02.2012;</p> <p>ограничение прав и обременение объекта недвижимости: ипотека в силу закона, срок действия с 14.08.2009 до момента передачи застройщиком объекта долевого строительства участнику долевого строительства (после получения разрешения на ввод в эксплуатацию многоквартирного жилого дома I квартал 2010); дата и номер</p>	
--	--	--	--	---	--

				государственной регистрации: 14.08.2009, 40-40-01/046/2009-387; лицо, в пользу которого установлены ограничение прав и обременение объекта недвижимости: участники долевого строительства, которые не перевели свои требования по договорам участия в долевом строительстве в денежные требования; основание государственной регистрации: договор участия в долевом строительстве многоквартирного жилого дома № 102253/Е01361-МСИ, выдан 09.02.2012; площадь 42180 кв.м	
:3У09	5679	образование земельного участка при разделе земельного участка с кадастровым номером 40:26:000374:35 с сохранением исходного в измененных границах	многоэтажная жилая застройка (высотная застройка) 2.6	разрешенное использование земельного участка с кадастровым номером 40:26:000374:35 «для строительства многоэтажных жилых домов №8,9,10,11,12; правообладатель: данные отсутствуют; ограничение прав и обременение объекта недвижимости: ипотека в силу закона, срок действия с 24.12.2012 на 182 месяца; дата и номер государственной регистрации: 24.12.2012, 40-40-01/085/2012-827; лицо, в пользу которого установлены ограничение прав и обременение объекта недвижимости: Банк ВТБ 24 (публичное акционерное общество); основание государственной регистрации: договор участия в долевом строительстве многоквартирного жилого дома № 132253/Е11468-МСИ, выдан 30.11.2012; ограничение прав и обременение объекта недвижимости: ипотека в силу закона, срок действия с 29.11.2012 на 182 месяца; дата и номер государственной регистрации: 29.11.2012, 40-40-01/080/2012-921; лицо, в пользу которого установлены ограничение прав и обременение объекта недвижимости:	объект недвижимости с кадастровым номером 40:26:000374:3267; назначение: сооружения электроэнергетики; наименование: низковольтная кабельная линия КЛ-0,4кВ (АПВБШв, сеч. 4х50) от ТП-648 до ВРУ 2 ЖД; правообладатель: ООО "КАСКАД-ЭНЕРГОСЕТЬ", собственность 40:26:000374:3267-40/064/2022-1 от 22.11.2022 объект недвижимости с кадастровым номером 40:26:000374:1561; назначение: сооружения электроэнергетики; наименование: линии наружного освещения; правообладатель: МО "Город Калуга", собственность 40-40/001-40/001/058/2016-866/2 от 29.07.2016

				<p>Банк ВТБ 24 (публичное акционерное общество); основание государственной регистрации: договор участия в долевом строительстве многоквартирного жилого дома № 132253/Е11467-МСИ, выдан 08.11.2012;</p> <p>ограничение прав и обременение объекта недвижимости: ипотека в силу закона, срок действия с 27.08.2012 на 242 месяца; дата и номер государственной регистрации: 27.08.2012, 40-40-01/059/2012-085; лицо, в пользу которого установлены ограничение прав и обременение объекта недвижимости:</p> <p>Банк ВТБ 24 (публичное акционерное общество); основание государственной регистрации: договор участия в долевом строительстве многоквартирного жилого дома № 132253/ЕО8460-МСИ, выдан 16.08.2012;</p> <p>ограничение прав и обременение объекта недвижимости: ипотека в силу закона, срок действия с 19.03.2012 до момента передачи застройщиком объекта долевого строительства участнику долевого строительства (после получения разрешения на ввод в эксплуатацию многоквартирного жилого дома 3 квартал 2012); дата и номер государственной регистрации: 19.03.2012, 40-40-01/017/2012-215; лицо, в пользу которого установлены ограничение прав и обременение объекта недвижимости: физическое лицо; основание государственной регистрации: договор участия в долевом строительстве многоквартирного жилого дома № 102253/Е01361-МСИ, выдан 09.02.2012;</p> <p>ограничение прав и обременение объекта</p>	
--	--	--	--	--	--

				<p>недвижимости: ипотека в силу закона, срок действия с 14.08.2009 до момента передачи застройщиком объекта долевого строительства участнику долевого строительства (после получения разрешения на ввод в эксплуатацию многоквартирного жилого дома I квартал 2010); дата и номер государственной регистрации: 14.08.2009, 40-40-01/046/2009-387; лицо, в пользу которого установлены ограничение прав и обременение объекта недвижимости: участники долевого строительства, которые не перевели свои требования по договорам участия в долевом строительстве в денежные требования; основание государственной регистрации: договор участия в долевом строительстве многоквартирного жилого дома № 102253/Е01361-МСИ, выдан 09.02.2012; площадь 42180 кв.м</p>	
:3У10	109	<p>образование земельного участка при разделе земельного участка с кадастровым номером 40:26:000374:35 с сохранением исходного в измененных границах</p>	<p>коммунальное обслуживание 3.1</p>	<p>разрешенное использование земельного участка с кадастровым номером 40:26:000374:35 «для строительства многоэтажных жилых домов №8,9,10,11,12; правообладатель: данные отсутствуют; ограничение прав и обременение объекта недвижимости: ипотека в силу закона, срок действия с 24.12.2012 на 182 месяца; дата и номер государственной регистрации: 24.12.2012, 40-40-01/085/2012-827; лицо, в пользу которого установлены ограничение прав и обременение объекта недвижимости: Банк ВТБ 24 (публичное акционерное общество); основание государственной регистрации: договор участия в долевом строительстве многоквартирного жилого дома № 132253/Е11468-МСИ, выдан 30.11.2012;</p>	<p>объект недвижимости с кадастровым номером 40:26:000374:3264; назначение: сооружения электроэнергетики; наименование: низковольтная кабельная линия КЛ-0,4кВ (АПВБШв, сеч. 4x120) от ТП-629 до ВРУ 1,2 ЖД; правообладатель: ООО "КАСКАД-ЭНЕРГОСЕТЬ", собственность 40:26:000374:3264-40/060/2022-1 от 31.10.2022</p> <p>объект недвижимости с кадастровым номером 40:26:000374:3278; назначение: сооружения электроэнергетики; наименование: низковольтная кабельная линия КЛ-0.4кВ (АПВБШВ, сеч. 4x95) от ТП-629 до ВРУ 1,2 ЖД; правообладатель:</p>

				<p>ограничение прав и обременение объекта недвижимости: ипотека в силу закона, срок действия с 29.11.2012 на 182 месяца; дата и номер государственной регистрации: 29.11.2012, 40-40-01/080/2012-921; лицо, в пользу которого установлены ограничение прав и обременение объекта недвижимости: Банк ВТБ 24 (публичное акционерное общество); основание государственной регистрации: договор участия в долевом строительстве многоквартирного жилого дома № 132253/Е11467-МСИ, выдан 08.11.2012;</p> <p>ограничение прав и обременение объекта недвижимости: ипотека в силу закона, срок действия с 27.08.2012 на 242 месяца; дата и номер государственной регистрации: 27.08.2012, 40-40-01/059/2012-085; лицо, в пользу которого установлены ограничение прав и обременение объекта недвижимости: Банк ВТБ 24 (публичное акционерное общество); основание государственной регистрации: договор участия в долевом строительстве многоквартирного жилого дома № 132253/ЕО8460-МСИ, выдан 16.08.2012;</p> <p>ограничение прав и обременение объекта недвижимости: ипотека в силу закона, срок действия с 19.03.2012 до момента передачи застройщиком объекта долевого строительства участнику долевого строительства (после получения разрешения на ввод в эксплуатацию многоквартирного жилого дома 3 квартал 2012); дата и номер государственной регистрации: 19.03.2012, 40-40-01/017/2012-215; лицо, в пользу которого установлены ограничение прав и обременение объекта недвижимости:</p>	<p>ООО "КАСКАД-ЭНЕРГОСЕТЬ", собственность 40:26:000374:3278-40/104/2023-1 от 13.01.2023</p> <p>объект недвижимости с кадастровым номером 40:26:000374:3247; назначение: сооружения связи; наименование: высоковольтная кабельная линия КЛ-10кВ (АСБл-10, сеч.3х240) от ТП-642 до ТП-629 д.Верховая; правообладатель: ООО "КАСКАД-ЭНЕРГОСЕТЬ", собственность 40:26:000374:3247-40/104/2022-1 от 21.07.2022</p>
--	--	--	--	---	---

				<p>физическое лицо; основание государственной регистрации: договор участия в долевом строительстве многоквартирного жилого дома № 102253/Е01361-МСИ, выдан 09.02.2012;</p> <p>ограничение прав и обременение объекта недвижимости: ипотека в силу закона, срок действия с 14.08.2009 до момента передачи застройщиком объекта долевого строительства участнику долевого строительства (после получения разрешения на ввод в эксплуатацию многоквартирного жилого дома I квартал 2010); дата и номер государственной регистрации: 14.08.2009, 40-40-01/046/2009-387; лицо, в пользу которого установлены ограничение прав и обременение объекта недвижимости: участники долевого строительства, которые не перевели свои требования по договорам участия в долевом строительстве в денежные требования; основание государственной регистрации: договор участия в долевом строительстве многоквартирного жилого дома № 102253/Е01361-МСИ, выдан 09.02.2012; площадь 42180 кв.м</p>	
:3У14*	2899	<p>образование земельного участка при разделе земельного участка с кадастровым номером 40:26:000374:35 с сохранением исходного в измененных границах</p>	<p>многоэтажная жилая застройка (высотная застройка) 2.6</p>	<p>разрешенное использование земельного участка с кадастровым номером 40:26:000374:35 «для строительства многоэтажных жилых домов №8,9,10,11,12; правообладатель: данные отсутствуют; ограничение прав и обременение объекта недвижимости: ипотека в силу закона, срок действия с 24.12.2012 на 182 месяца; дата и номер государственной регистрации: 24.12.2012, 40-40-01/085/2012-827; лицо, в пользу которого установлены ограничение</p>	<p>объект недвижимости с кадастровым номером 40:26:000374:1400; назначение: многоквартирный дом; правообладатель не установлен; сведения о зарегистрированных правах отсутствуют.</p> <p>объект недвижимости с кадастровым номером 40:26:000374:3278; назначение: сооружения электроэнергетики; наименование:</p>

				<p>прав и обременение объекта недвижимости: Банк ВТБ 24 (публичное акционерное общество); основание государственной регистрации: договор участия в долевом строительстве многоквартирного жилого дома № 132253/Е11468-МСИ, выдан 30.11.2012;</p> <p>ограничение прав и обременение объекта недвижимости: ипотека в силу закона, срок действия с 29.11.2012 на 182 месяца; дата и номер государственной регистрации: 29.11.2012, 40-40-01/080/2012-921; лицо, в пользу которого установлены ограничение прав и обременение объекта недвижимости: Банк ВТБ 24 (публичное акционерное общество); основание государственной регистрации: договор участия в долевом строительстве многоквартирного жилого дома № 132253/Е11467-МСИ, выдан 08.11.2012;</p> <p>ограничение прав и обременение объекта недвижимости: ипотека в силу закона, срок действия с 27.08.2012 на 242 месяца; дата и номер государственной регистрации: 27.08.2012, 40-40-01/059/2012-085; лицо, в пользу которого установлены ограничение прав и обременение объекта недвижимости: Банк ВТБ 24 (публичное акционерное общество); основание государственной регистрации: договор участия в долевом строительстве многоквартирного жилого дома № 132253/ЕО8460-МСИ, выдан 16.08.2012;</p> <p>ограничение прав и обременение объекта недвижимости: ипотека в силу закона, срок действия с 19.03.2012 до момента передачи застройщиком объекта долевого строительства участнику долевого</p>	<p>низковольтная кабельная линия КЛ-0.4кВ (АПВбШВ, сеч. 4х95) от ТП-629 до ВРУ 1,2 ЖД; правообладатель: ООО "КАСКАД-ЭНЕРГОСЕТЬ", собственность 40:26:000374:3278-40/104/2023-1 от 13.01.2023</p> <p>объект недвижимости с кадастровым номером 40:26:000374:3264; назначение: сооружения электроэнергетики; наименование: низковольтная кабельная линия КЛ-0,4кВ (АПВбШв, сеч. 4х120) от ТП-629 до ВРУ 1,2 ЖД; правообладатель: ООО "КАСКАД-ЭНЕРГОСЕТЬ", собственность 40:26:000374:3264-40/060/2022-1 от 31.10.2022</p> <p>объект недвижимости с кадастровым номером 40:26:000374:1561; назначение: сооружения электроэнергетики; наименование: линии наружного освещения; правообладатель: МО "Город Калуга", собственность 40-40/001-40/001/058/2016-866/2 от 29.07.2016</p>
--	--	--	--	---	--

				<p>строительства (после получения разрешения на ввод в эксплуатацию многоквартирного жилого дома 3 квартал 2012); дата и номер государственной регистрации: 19.03.2012, 40-40-01/017/2012-215; лицо, в пользу которого установлены ограничение прав и обременение объекта недвижимости: физическое лицо; основание государственной регистрации: договор участия в долевом строительстве многоквартирного жилого дома № 102253/Е01361-МСИ, выдан 09.02.2012;</p> <p>ограничение прав и обременение объекта недвижимости: ипотека в силу закона, срок действия с 14.08.2009 до момента передачи застройщиком объекта долевого строительства участнику долевого строительства (после получения разрешения на ввод в эксплуатацию многоквартирного жилого дома I квартал 2010); дата и номер государственной регистрации: 14.08.2009, 40-40-01/046/2009-387; лицо, в пользу которого установлены ограничение прав и обременение объекта недвижимости: участники долевого строительства, которые не перевели свои требования по договорам участия в долевом строительстве в денежные требования; основание государственной регистрации: договор участия в долевом строительстве многоквартирного жилого дома № 102253/Е01361-МСИ, выдан 09.02.2012; площадь 42180 кв.м</p>	
:ЗУ15	4100	образование земельного участка при разделе земельного участка	многоэтажная жилая застройка (высотная застройка)	разрешенное использование земельного участка с кадастровым номером 40:26:000374:35 «для строительства многоэтажных жилых домов №8,9,10,11,12;	объект недвижимости с кадастровым номером 40:26:000374:1561; назначение: сооружения электроэнергетики; наименование:

		с кадастровым номером 40:26:000374:35 с сохранением исходного в измененных границах	2.6	<p>правообладатель: данные отсутствуют; ограничение прав и обременение объекта недвижимости: ипотека в силу закона, срок действия с 24.12.2012 на 182 месяца; дата и номер государственной регистрации: 24.12.2012, 40-40-01/085/2012-827; лицо, в пользу которого установлены ограничение прав и обременение объекта недвижимости: Банк ВТБ 24 (публичное акционерное общество); основание государственной регистрации: договор участия в долевом строительстве многоквартирного жилого дома № 132253/Е11468-МСИ, выдан 30.11.2012;</p> <p>ограничение прав и обременение объекта недвижимости: ипотека в силу закона, срок действия с 29.11.2012 на 182 месяца; дата и номер государственной регистрации: 29.11.2012, 40-40-01/080/2012-921; лицо, в пользу которого установлены ограничение прав и обременение объекта недвижимости: Банк ВТБ 24 (публичное акционерное общество); основание государственной регистрации: договор участия в долевом строительстве многоквартирного жилого дома № 132253/Е11467-МСИ, выдан 08.11.2012;</p> <p>ограничение прав и обременение объекта недвижимости: ипотека в силу закона, срок действия с 27.08.2012 на 242 месяца; дата и номер государственной регистрации: 27.08.2012, 40-40-01/059/2012-085; лицо, в пользу которого установлены ограничение прав и обременение объекта недвижимости: Банк ВТБ 24 (публичное акционерное общество); основание государственной регистрации: договор участия в долевом строительстве многоквартирного жилого</p>	<p>линии наружного освещения; правообладатель: МО "Город Калуга", собственность 40-40/001-40/001/058/2016-866/2 от 29.07.2016</p> <p>объект недвижимости с кадастровым номером 40:26:000374:3247; назначение: сооружения связи; наименование: высоковольтная кабельная линия КЛ-10кВ (АСБл-10, сеч.3х240) от ТП-642 до ТП-629 д.Верховая; правообладатель: ООО "КАСКАД-ЭНЕРГОСЕТЬ", собственность 40:26:000374:3247-40/104/2022-1 от 21.07.2022</p> <p>объект недвижимости с кадастровым номером 40:26:000374:3273; назначение: сооружения электроэнергетики; наименование: низковольтная кабельная линия КЛ-0,4кВ (АПВБ6Шв, сеч. 4х120) от ТП-642 до ГРЩ 4 ЖД; правообладатель: ООО "КАСКАД-ЭНЕРГОСЕТЬ", собственность 40:26:000374:3273-40/062/2022-1 от 23.11.2022</p>
--	--	---	-----	--	---

				<p>дома № 132253/ЕО8460-МСИ, выдан 16.08.2012;</p> <p>ограничение прав и обременение объекта недвижимости: ипотека в силу закона, срок действия с 19.03.2012 до момента передачи застройщиком объекта долевого строительства участнику долевого строительства (после получения разрешения на ввод в эксплуатацию многоквартирного жилого дома 3 квартал 2012); дата и номер государственной регистрации: 19.03.2012, 40-40-01/017/2012-215; лицо, в пользу которого установлены ограничение прав и обременение объекта недвижимости: физическое лицо; основание государственной регистрации: договор участия в долевом строительстве многоквартирного жилого дома № 102253/Е01361-МСИ, выдан 09.02.2012;</p> <p>ограничение прав и обременение объекта недвижимости: ипотека в силу закона, срок действия с 14.08.2009 до момента передачи застройщиком объекта долевого строительства участнику долевого строительства (после получения разрешения на ввод в эксплуатацию многоквартирного жилого дома I квартал 2010); дата и номер государственной регистрации: 14.08.2009, 40-40-01/046/2009-387; лицо, в пользу которого установлены ограничение прав и обременение объекта недвижимости: участники долевого строительства, которые не перевели свои требования по договорам участия в долевом строительстве в денежные требования; основание государственной регистрации: договор участия в долевом строительстве многоквартирного жилого</p>	
--	--	--	--	---	--

				дома № 102253/Е01361-МСИ, выдан 09.02.2012; площадь 42180 кв.м	
:3У16	3592	образование земельного участка при разделе земельного участка с кадастровым номером 40:26:000374:35 с сохранением исходного в измененных границах	многоэтажная жилая застройка (высотная застройка) 2.6	<p>разрешенное использование земельного участка с кадастровым номером 40:26:000374:35 «для строительства многоэтажных жилых домов №8,9,10,11,12; правообладатель: данные отсутствуют; ограничение прав и обременение объекта недвижимости: ипотека в силу закона, срок действия с 24.12.2012 на 182 месяца; дата и номер государственной регистрации: 24.12.2012, 40-40-01/085/2012-827; лицо, в пользу которого установлены ограничение прав и обременение объекта недвижимости: Банк ВТБ 24 (публичное акционерное общество); основание государственной регистрации: договор участия в долевом строительстве многоквартирного жилого дома № 132253/Е11468-МСИ, выдан 30.11.2012;</p> <p>ограничение прав и обременение объекта недвижимости: ипотека в силу закона, срок действия с 29.11.2012 на 182 месяца; дата и номер государственной регистрации: 29.11.2012, 40-40-01/080/2012-921; лицо, в пользу которого установлены ограничение прав и обременение объекта недвижимости: Банк ВТБ 24 (публичное акционерное общество); основание государственной регистрации: договор участия в долевом строительстве многоквартирного жилого дома № 132253/Е11467-МСИ, выдан 08.11.2012;</p> <p>ограничение прав и обременение объекта недвижимости: ипотека в силу закона, срок действия с 27.08.2012 на 242 месяца; дата и номер государственной регистрации:</p>	<p>объект недвижимости с кадастровым номером 40:26:000374:1561; назначение: сооружения электроэнергетики; наименование: линии наружного освещения; правообладатель: МО "Город Калуга", собственность 40-40/001-40/001/058/2016-866/2 от 29.07.2016</p> <p>объект недвижимости с кадастровым номером 40:26:000374:3247; назначение: сооружения связи; наименование: высоковольтная кабельная линия КЛ-10кВ (АСБл-10, сеч.3х240) от ТП-642 до ТП-629 д.Верховая; правообладатель: ООО "КАСКАД-ЭНЕРГОСЕТЬ", собственность 40:26:000374:3247-40/104/2022-1 от 21.07.2022</p> <p>объект недвижимости с кадастровым номером 40:26:000374:3253; назначение: сооружения коммунального хозяйства; наименование: трасса теплоснабжения в двухтрубном исполнении от ТК до границы земельного участка объекта: "Дошкольная образовательная организация на 325 мест"; правообладатель: МО "Город Калуга", собственность 40:26:000374:3253-40/104/2022-1 от 14.10.2022</p> <p>объект недвижимости с кадастровым номером 40:26:000374:3273;</p>

				<p>27.08.2012, 40-40-01/059/2012-085; лицо, в пользу которого установлены ограничение прав и обременение объекта недвижимости: Банк ВТБ 24 (публичное акционерное общество); основание государственной регистрации: договор участия в долевом строительстве многоквартирного жилого дома № 132253/ЕО8460-МСИ, выдан 16.08.2012;</p> <p>ограничение прав и обременение объекта недвижимости: ипотека в силу закона, срок действия с 19.03.2012 до момента передачи застройщиком объекта долевого строительства участнику долевого строительства (после получения разрешения на ввод в эксплуатацию многоквартирного жилого дома 3 квартал 2012); дата и номер государственной регистрации: 19.03.2012, 40-40-01/017/2012-215; лицо, в пользу которого установлены ограничение прав и обременение объекта недвижимости: физическое лицо; основание государственной регистрации: договор участия в долевом строительстве многоквартирного жилого дома № 102253/Е01361-МСИ, выдан 09.02.2012;</p> <p>ограничение прав и обременение объекта недвижимости: ипотека в силу закона, срок действия с 14.08.2009 до момента передачи застройщиком объекта долевого строительства участнику долевого строительства (после получения разрешения на ввод в эксплуатацию многоквартирного жилого дома I квартал 2010); дата и номер государственной регистрации: 14.08.2009, 40-40-01/046/2009-387; лицо, в пользу которого установлены ограничение</p>	<p>назначение: сооружения электроэнергетики; наименование: низковольтная кабельная линия КЛ-0,4кВ (АПВБШв, сеч. 4x120) от ТП-642 до ГРЩ 4 ЖД; правообладатель: ООО "КАСКАД-ЭНЕРГОСЕТЬ", собственность 40:26:000374:3273-40/062/2022-1 от 23.11.2022</p> <p>объект недвижимости с кадастровым номером 40:26:000374:3275; назначение: сооружения электроэнергетики; наименование: низковольтная кабельная линия КЛ-0,4кВ (АПВБШв, сеч. 4x120) от ТП-642 до ГРЩ 2 ЖД; правообладатель: ООО "КАСКАД-ЭНЕРГОСЕТЬ", собственность 40:26:000374:3275-40/104/2022-1 от 23.11.2022</p>
--	--	--	--	--	--

				<p>прав и обременение объекта недвижимости: участники долевого строительства, которые не перевели свои требования по договорам участия в долевом строительстве в денежные требования; основание государственной регистрации: договор участия в долевом строительстве многоквартирного жилого дома № 102253/Е01361-МСИ, выдан 09.02.2012; площадь 42180 кв.м</p>	
:3У17	100	<p>образование земельного участка при разделе земельного участка с кадастровым номером 40:26:000374:35 с сохранением исходного в измененных границах</p>	<p>коммунальное обслуживание 3.1</p>	<p>разрешенное использование земельного участка с кадастровым номером 40:26:000374:35 «для строительства многоквартирных жилых домов №8,9,10,11,12; правообладатель: данные отсутствуют; ограничение прав и обременение объекта недвижимости: ипотека в силу закона, срок действия с 24.12.2012 на 182 месяца; дата и номер государственной регистрации: 24.12.2012, 40-40-01/085/2012-827; лицо, в пользу которого установлены ограничение прав и обременение объекта недвижимости: Банк ВТБ 24 (публичное акционерное общество); основание государственной регистрации: договор участия в долевом строительстве многоквартирного жилого дома № 132253/Е11468-МСИ, выдан 30.11.2012; ограничение прав и обременение объекта недвижимости: ипотека в силу закона, срок действия с 29.11.2012 на 182 месяца; дата и номер государственной регистрации: 29.11.2012, 40-40-01/080/2012-921; лицо, в пользу которого установлены ограничение прав и обременение объекта недвижимости: Банк ВТБ 24 (публичное акционерное общество); основание государственной регистрации: договор участия в долевом</p>	<p>объект недвижимости с кадастровым номером 40:26:000374:3277; назначение: сооружения электроэнергетики; наименование: низковольтная кабельная линия КЛ-0,4кВ (АПВБШв, сеч. 4x120) от ТП-642 до ВРУ 1 ДС; правообладатель: ООО "КАСКАД-ЭНЕРГОСЕТЬ", собственность 40:26:000374:3277-40/060/2022-1 от 23.11.2022</p> <p>объект недвижимости с кадастровым номером 40:26:000374:3275; назначение: сооружения электроэнергетики; наименование: низковольтная кабельная линия КЛ-0,4кВ (АПВБШв, сеч. 4x120) от ТП-642 до ГРЩ 2 ЖД; правообладатель: ООО "КАСКАД-ЭНЕРГОСЕТЬ", собственность 40:26:000374:3275-40/104/2022-1 от 23.11.2022</p> <p>объект недвижимости с кадастровым номером 40:26:000374:3269; назначение: сооружения электроэнергетики; наименование:</p>

				<p>строительстве многоквартирного жилого дома № 132253/Е11467-МСИ, выдан 08.11.2012;</p> <p>ограничение прав и обременение объекта недвижимости: ипотека в силу закона, срок действия с 27.08.2012 на 242 месяца; дата и номер государственной регистрации: 27.08.2012, 40-40-01/059/2012-085; лицо, в пользу которого установлены ограничение прав и обременение объекта недвижимости: Банк ВТБ 24 (публичное акционерное общество); основание государственной регистрации: договор участия в долевом строительстве многоквартирного жилого дома № 132253/ЕО8460-МСИ, выдан 16.08.2012;</p> <p>ограничение прав и обременение объекта недвижимости: ипотека в силу закона, срок действия с 19.03.2012 до момента передачи застройщиком объекта долевого строительства участнику долевого строительства (после получения разрешения на ввод в эксплуатацию многоквартирного жилого дома 3 квартал 2012); дата и номер государственной регистрации: 19.03.2012, 40-40-01/017/2012-215; лицо, в пользу которого установлены ограничение прав и обременение объекта недвижимости: физическое лицо; основание государственной регистрации: договор участия в долевом строительстве многоквартирного жилого дома № 102253/Е01361-МСИ, выдан 09.02.2012;</p> <p>ограничение прав и обременение объекта недвижимости: ипотека в силу закона, срок действия с 14.08.2009 до момента передачи застройщиком объекта долевого</p>	<p>низковольтная кабельная линия КЛ-0.4кВ (АПВБбШв, сеч. 4х95) от ТП-642 до ВРУ 1 ЖД; правообладатель: ООО "КАСКАД-ЭНЕРГОСЕТЬ", собственность 40:26:000374:3269-40/066/2022-1 от 23.11.2022</p> <p>объект недвижимости с кадастровым номером 40:26:000374:3246; назначение: сооружения связи; наименование: высоковольтная кабельная линия КЛ-10кВ (АСБл-10, сеч.3х240) от ТП-649 до ТП-642 д.Верховая; правообладатель: ООО "КАСКАД-ЭНЕРГОСЕТЬ", собственность 40:26:000374:3246-40/104/2022-1 от 21.07.2022</p>
--	--	--	--	--	---

				<p>строительства участнику долевого строительства (после получения разрешения на ввод в эксплуатацию многоквартирного жилого дома I квартал 2010); дата и номер государственной регистрации: 14.08.2009, 40-40-01/046/2009-387; лицо, в пользу которого установлены ограничение прав и обременение объекта недвижимости: участники долевого строительства, которые не перевели свои требования по договорам участия в долевом строительстве в денежные требования; основание государственной регистрации: договор участия в долевом строительстве многоквартирного жилого дома № 102253/Е01361-МСИ, выдан 09.02.2012; площадь 42180 кв.м</p>	
--	--	--	--	--	--

* Согласно пункту 7 статьи 20 Правил землепользования и застройки городского округа «Город Калуга», утвержденных решением Городской Думы города Калуги от 14.12.2011 № 247 (в ред. от 06.09.2023 № 191), в содержании видов разрешенного использования территориальных зон допускается без отдельного указания для целей реализации положений статьи 39.20 Земельного кодекса Российской Федерации применять вид разрешенного использования, соответствующий наименованию существующего объекта капитального строительства и классификатору видов разрешенного использования земельных участков, утвержденному приказом Росреестра от 10.11.2020 № П/0412.

Площадь образуемого земельного участка для этих целей может быть меньше предельной минимальной, установленной Правилами землепользования и застройки городского округа «Город Калуга», утвержденными решением Городской Думы города Калуги от 14.12.2011 № 247 (в ред. от 06.09.2023 № 191), при отсутствии возможности образования земельного участка большей площадью.

Второй этап образования земельных участков

Таблица 2

Условный номер ЗУ	Площадь, кв.м	Возможные способы образования земельных участков	Виды разрешенного использования образуемых земельных участков	Вид разрешенного использования образуемых земельных участков в соответствии с видом разрешенного использования исходного(ых) земельного(ых) участка(ов) и сведения о исходном(ых) земельном(ых) участке(ах)	Вид разрешенного использования образуемых земельных участков в соответствии с наименованием объекта, расположенного на этом земельном участке
:ЗУ18	3637	образование земельного участка при перераспределении образуемого на первом этапе земельного участка с условным номером: ЗУ 16 и земель, находящихся в неразграниченной собственности площадью 46 кв.м.	многоэтажная жилая застройка (высотная застройка) 2.6	-	под многоквартирным домом
:ЗУ19	4123	образование земельного участка при перераспределении образуемого на первом этапе земельного участка с условным номером: ЗУ 15 и земель, находящихся в неразграниченной собственности площадью 23 кв.м.	многоэтажная жилая застройка (высотная застройка) 2.6	-	под многоквартирным домом

:ЗУ20	3087	образование земельного участка при перераспределении образуемого на первом этапе земельного участка с условным номером: ЗУ 14 и земель, находящихся в неразграниченной собственности площадью 189 кв.м.	многоэтажная жилая застройка (высотная застройка) 2.6	-	под многоквартирным домом
-------	------	---	---	---	---------------------------

2. ПЕРЕЧЕНЬ И СВЕДЕНИЯ О ПЛОЩАДИ ОБРАЗУЕМЫХ ЗЕМЕЛЬНЫХ УЧАСТКОВ, КОТОРЫЕ БУДУТ ОТНЕСЕНЫ К ТЕРРИТОРИЯМ ОБЩЕГО ПОЛЬЗОВАНИЯ ИЛИ ИМУЩЕСТВУ ОБЩЕГО ПОЛЬЗОВАНИЯ

Первый этап образования земельных участков

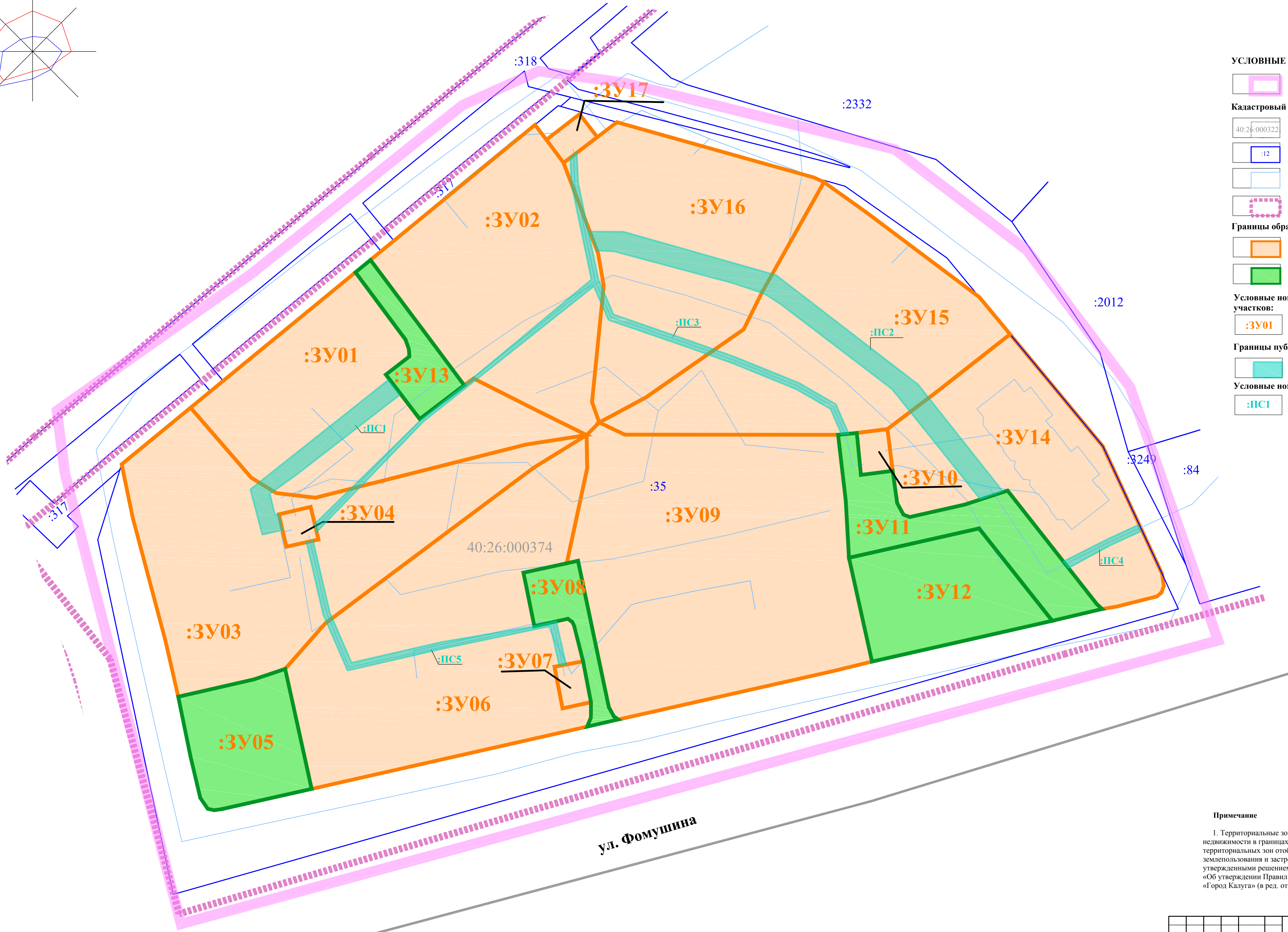
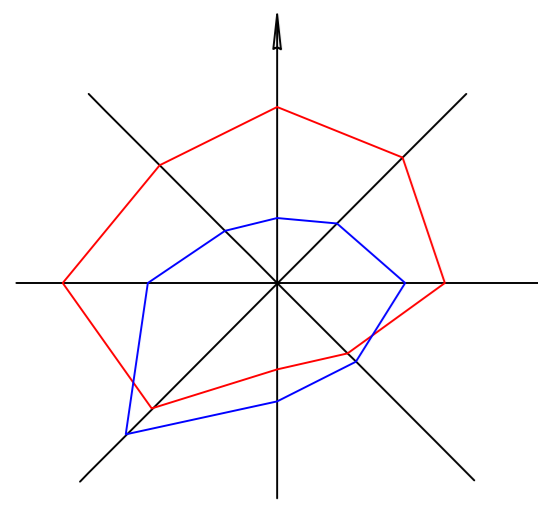
Таблица 3

Условный номер ЗУ	Площадь, кв.м	Возможные способы образования земельных участков		Вид разрешенного использования образуемых земельных участков в соответствии с градостроительными регламентами
:ЗУ05	1086	образование земельного участка при разделе земельного участка с кадастровым номером 40:26:000374:35 с сохранением исходного в измененных границах	разрешенное использование земельного участка с кадастровым номером 40:26:000374:35 «для строительства многоэтажных жилых домов №8,9,10,11,12; правообладатель: данные отсутствуют; ограничение прав и обременение объекта недвижимости: ипотека в силу закона, срок действия с 24.12.2012 на 182 месяца; дата и номер государственной регистрации: 24.12.2012, 40-40-01/085/2012-827; лицо, в пользу которого установлены ограничение прав и обременение объекта недвижимости: Банк ВТБ 24 (публичное акционерное общество); основание государственной регистрации: договор участия в долевом строительстве многоквартирного жилого дома № 132253/Е11468-МСИ, выдан 30.11.2012; ограничение прав и обременение объекта недвижимости: ипотека в силу закона, срок действия с 29.11.2012 на 182 месяца; дата и номер государственной регистрации: 29.11.2012, 40-40-01/080/2012-921; лицо, в пользу которого установлены ограничение прав и обременение объекта недвижимости: Банк ВТБ 24 (публичное акционерное общество); основание государственной регистрации: договор участия в долевом строительстве многоквартирного жилого дома № 132253/Е11467-МСИ, выдан 08.11.2012;	благоустройство территории 12.0.2
:ЗУ08	408			улично-дорожная сеть 12.0.1
:ЗУ11	1113			улично-дорожная сеть 12.0.1
:ЗУ12	1388			благоустройство территории 12.0.2
:ЗУ13	423			улично-дорожная сеть 12.0.1

			<p>ограничение прав и обременение объекта недвижимости: ипотека в силу закона, срок действия с 27.08.2012 на 242 месяца; дата и номер государственной регистрации: 27.08.2012, 40-40-01/059/2012-085; лицо, в пользу которого установлены ограничение прав и обременение объекта недвижимости: Банк ВТБ 24 (публичное акционерное общество); основание государственной регистрации: договор участия в долевом строительстве многоквартирного жилого дома № 132253/ЕО8460-МСИ, выдан 16.08.2012;</p> <p>ограничение прав и обременение объекта недвижимости: ипотека в силу закона, срок действия с 19.03.2012 до момента передачи застройщиком объекта долевого строительства участнику долевого строительства (после получения разрешения на ввод в эксплуатацию многоквартирного жилого дома 3 квартал 2012); дата и номер государственной регистрации: 19.03.2012, 40-40-01/017/2012-215; лицо, в пользу которого установлены ограничение прав и обременение объекта недвижимости: физическое лицо; основание государственной регистрации: договор участия в долевом строительстве многоквартирного жилого дома № 102253/Е01361-МСИ, выдан 09.02.2012;</p> <p>ограничение прав и обременение объекта недвижимости: ипотека в силу закона, срок действия с 14.08.2009 до момента передачи застройщиком объекта долевого строительства участнику долевого строительства (после получения разрешения на ввод в эксплуатацию многоквартирного жилого дома I квартал 2010); дата и номер государственной регистрации: 14.08.2009, 40-40-01/046/2009-387; лицо, в пользу которого установлены ограничение прав и обременение объекта недвижимости: участники долевого строительства, которые не перевели свои требования по договорам участия в долевом строительстве в денежные требования; основание государственной регистрации: договор участия в долевом строительстве многоквартирного жилого дома № 102253/Е01361-МСИ, выдан 09.02.2012; площадь 42180 кв.м</p>	
--	--	--	---	--

**3. СВЕДЕНИЯ О ГРАНИЦАХ ТЕРРИТОРИИ, В ОТНОШЕНИИ КОТОРОЙ
УТВЕРЖДЕН ПРОЕКТ МЕЖЕВАНИЯ**

Номер точки	X	Y
1	428000,73	1296517,16
2	428048,69	1296577,15
3	428058,50	1296599,01
4	428055,26	1296623,01
5	428036,10	1296701,01
6	428007,29	1296738,83
7	427968,06	1296768,42
8	427895,41	1296793,68
9	427814,16	1296496,61
10	427822,63	1296494,39
11	427943,07	1296463,40
12	427961,18	1296461,04
1	428000,73	1296517,16
S = 52 530 кв.м		

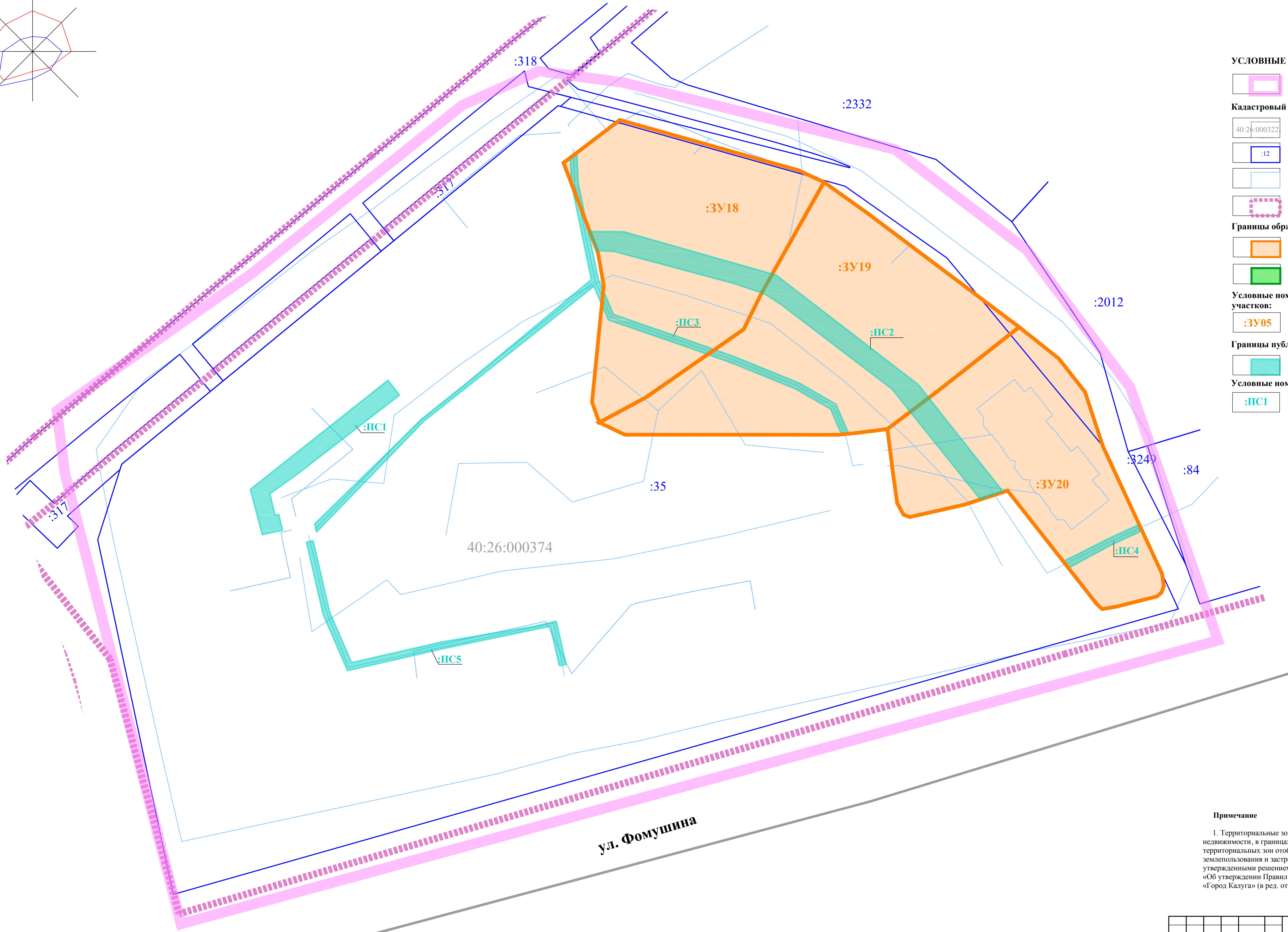
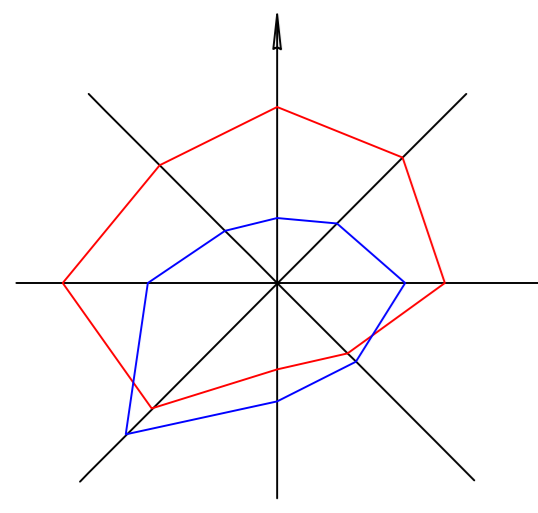


- УСЛОВНЫЕ ОБОЗНАЧЕНИЯ:**
- Границы территории проекта межевания
 - Кадастровый план территории:**
 - 40:26:000322 Границы и номер кадастрового квартала
 - :12 Границы и кадастровые номера существующих земельных участков
 - Объекты недвижимости
 - Границы территориальных зон
 - Границы образуемых земельных участков:**
 - в том числе земельные участки, которые будут отнесены к территориям общего пользования
 -
 - Условные номера образуемых земельных участков:**
 - :ЗУ01
 - Границы публичных сервитутов:**
 -
 - Условные номера публичных сервитутов:**
 - :ПС1

Примечание

1. Территориальные зоны внесённые в единый государственный реестр недвижимости в границах проектирования отсутствуют. Границы территориальных зон отображены в соответствии с Правилами землепользования и застройки городского округа «Город Калуга», утвержденными решением Городской Думы города Калуги от 14.12.2011 № 247 «Об утверждении Правил землепользования и застройки городского округа «Город Калуга» (в ред. от 30.11.2022 № 262).

						ПМ 9-2023/1				
						Проект межевания территории в районе дома 8 по улице Фомушина				
Изм.	Кол.уч.	Лист	Масштаб	Полн.	Дата	Основная часть проекта межевания территории		Стадия	Лист	Листов
Разработал		Попов Е.В.				Чертеж границ образуемых земельных участков. Условные номера образуемых земельных участков. Первый этап образования земельных участков. Масштаб 1:500		ПМ	1.1	4
Проверил		Бельфус И.А.						ООО "Терпланпроект"		
Н. контр.		Русских Ю.В.								
Утвердил		Мусинчук С.Е.								



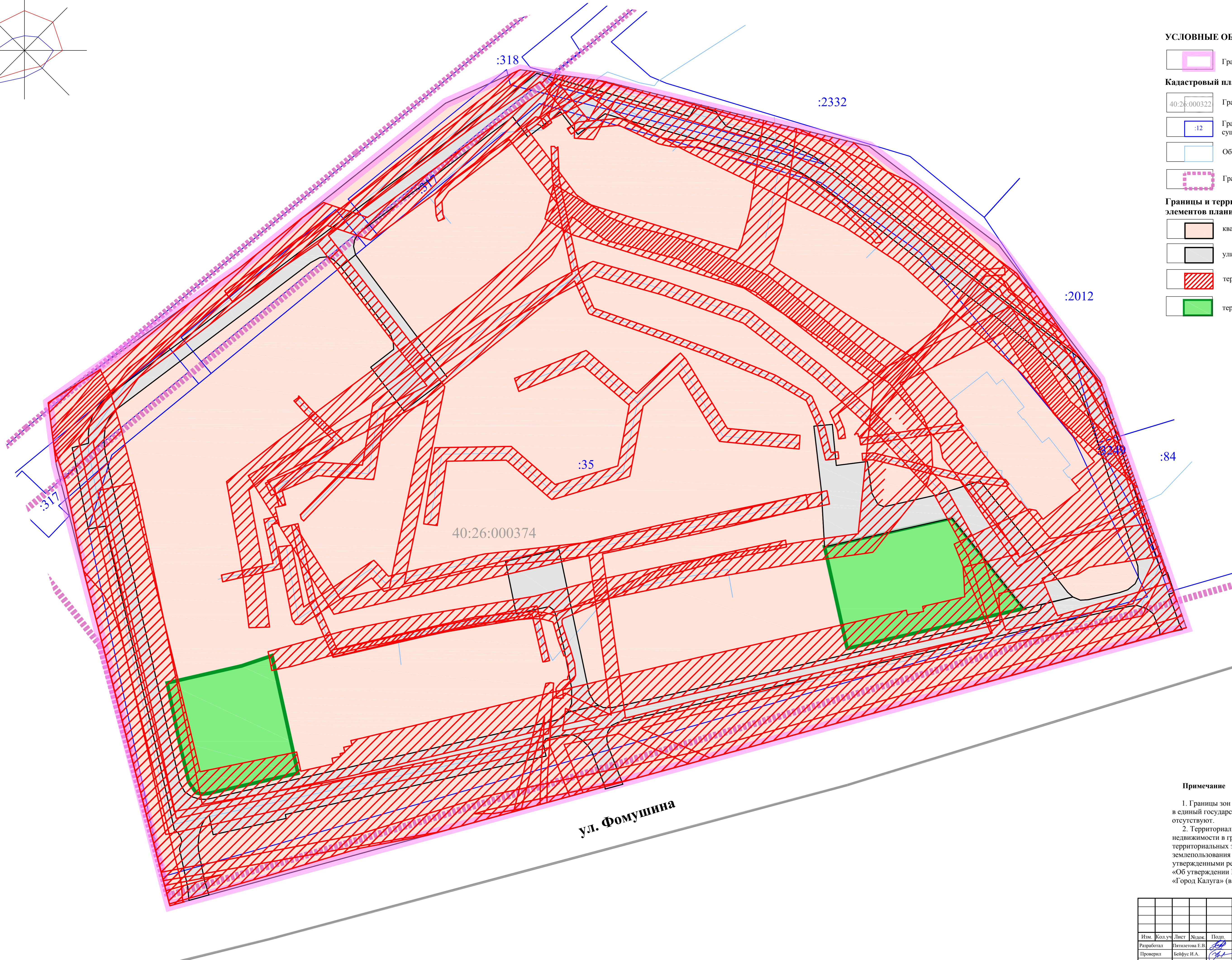
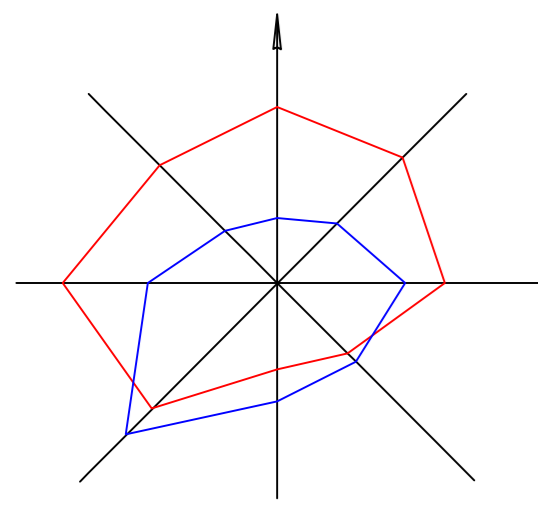
- УСЛОВНЫЕ ОБОЗНАЧЕНИЯ:**
- Границы территории проекта межевания
 - Кадастровый план территории:**
 - Границы и номер кадастрового квартала
 - Границы и кадастровые номера существующих земельных участков
 - Объекты недвижимости
 - Границы территориальных зон
 - Границы образуемых земельных участков:**
 - в том числе земельные участки, которые будут отнесены к территориям общего пользования
 - в том числе земельные участки, которые будут отнесены к территориям общего пользования
 - Условные номера образуемых земельных участков:**
 - :3У05
 - Границы публичных сервитутов:**
 - Границы публичных сервитутов
 - Условные номера публичных сервитутов:**
 - :ПС1

Примечание

1. Территориальные зоны, внесенные в единый государственный реестр недвижимости, в границах проектирования отсутствуют. Границы территориальных зон отображены в соответствии с Правилами землепользования и застройки городского округа «Город Калуга», утвержденными решением Городской Думы города Калуги от 14.12.2011 № 247 «Об утверждении Правил землепользования и застройки городского округа «Город Калуга» (в ред. от 30.11.2022 № 262).

ПМ 9-2023/1								
Изм.	Кол.уч.	Лист	Масш.	Полп.	Дата	Проект межевания территории в районе дома 8 по улице Фомушина		
Разработал								
Проверил						Основная часть проекта межевания территории		
Н. контр.								
Утвердил						Чертеж границ образуемых земельных участков. Условные номера образуемых земельных участков. Второй этап образования земельных участков. Масштаб 1:500		
						Стадия	Лист	Листов
						ПМ	1.2	4
						ООО "Терпланпроект"		

ул. Фомушина

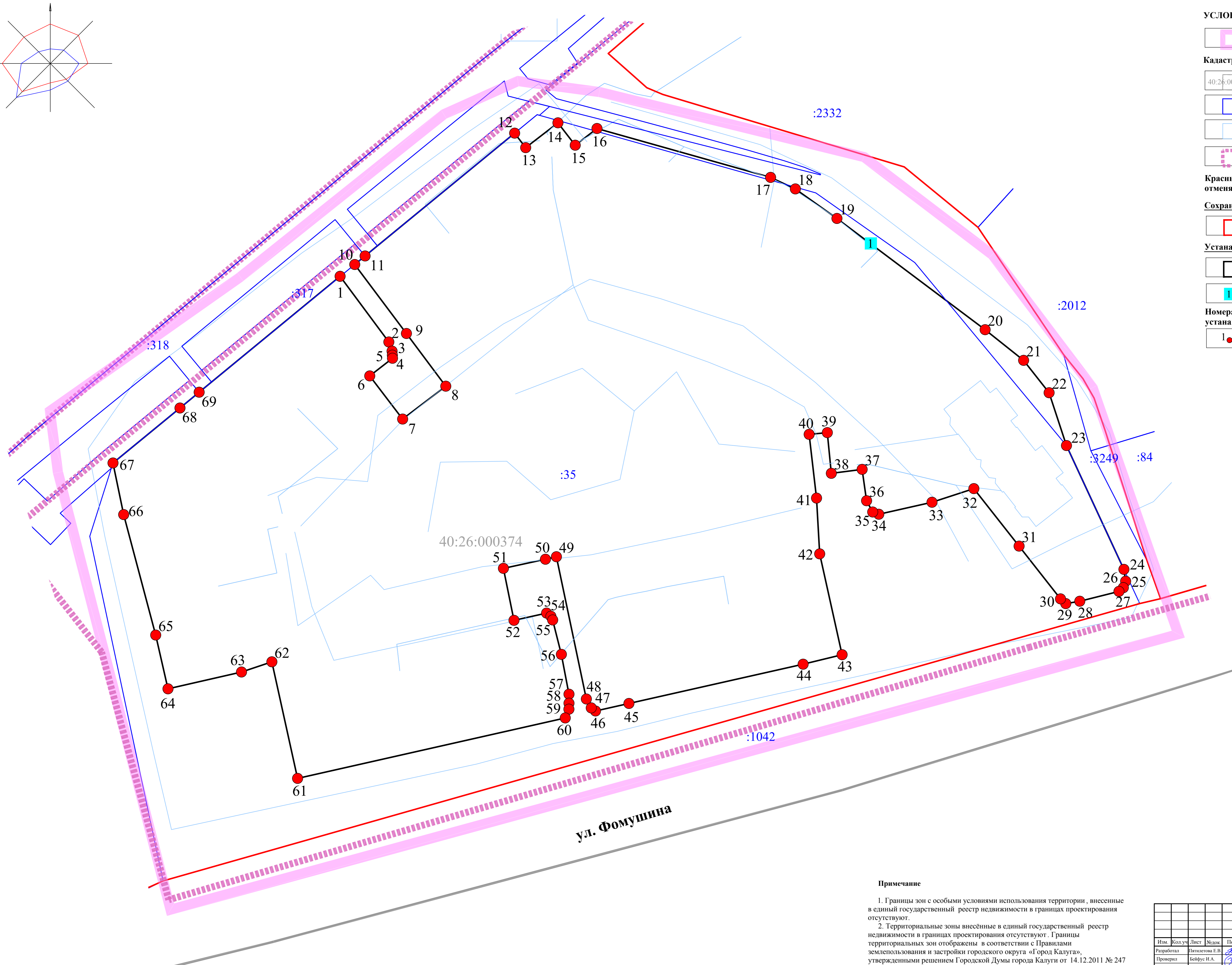
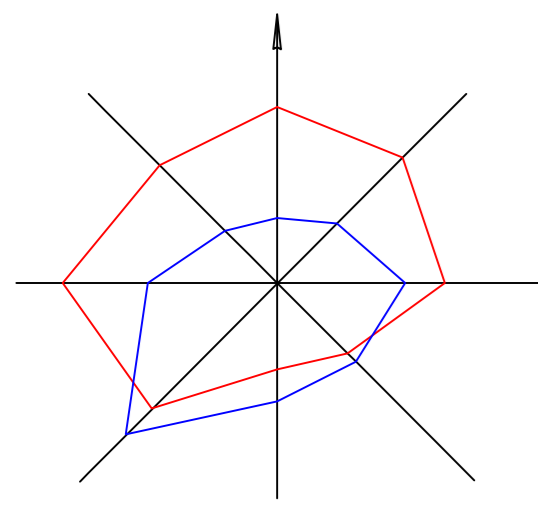


- УСЛОВНЫЕ ОБОЗНАЧЕНИЯ:**
- Границы территории проекта межевания
 - Кадастровый план территории:**
 - Границы и номер кадастрового квартала
 - Границы и кадастровые номера существующих земельных участков
 - Объекты недвижимости
 - Границы территориальных зон
 - Границы и территории существующих элементов планировочной структуры:**
 - кварталов
 - улочно-дорожной сети
 - территории, занятой линейными объектами
 - территории общего пользования






Примечание

1. Границы зон с особыми условиями использования территории, внесенные в единый государственный реестр недвижимости в границах проектирования отсутствуют.
2. Территориальные зоны, внесенные в единый государственный реестр недвижимости в границах проектирования отсутствуют. Границы территориальных зон отображены в соответствии с Правилами землепользования и застройки городского округа «Город Калуга», утвержденными решением Городской Думы города Калуги от 14.12.2011 № 247 «Об утверждении Правил землепользования и застройки городского округа «Город Калуга» (в ред. от 30.11.2022 № 262).

						ПМ 9-2023/1			
						Проект межевания территории в районе дома 8 по улице Фомушина			
Изм.	Кол.уч.	Лист	Масш.	Полп.	Дата	Основная часть проекта межевания территории	Стадия	Лист	Листов
Разработал		Петелистова Е.В.					ПМ	2	4
Проверил		Бельфус И.А.				Чертеж границ существующих элементов планировочной структуры. Масштаб 1:500	ООО "Терпланпроект"		
Н. контр.		Русских Ю.В.							
Утвердил		Мусинбух С.В.							

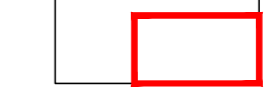


УСЛОВНЫЕ ОБОЗНАЧЕНИЯ:

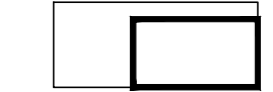
-  Границы территории проекта межевания
- Кадастровый план территории:**
-  40:26:000322 Границы и номер кадастрового квартала
-  :12 Границы и кадастровые номера существующих земельных участков
-  Объекты недвижимости
-  Границы территориальных зон

Красные линии, сохраняемые, устанавливаемые, отменяемые проектом межевания:

Сохраняемые:

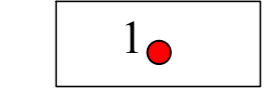


Устанавливаемые:



1 Номер устанавливаемой красной линии

Номера и характерные точки устанавливаемых красных линий:



1

Номер точки	X	Y
1	428000,91	1296546,56
2	427981,55	1296560,94
3	427978,84	1296561,88
4	427977,66	1296561,97
5	427976,74	1296562,02
6	427971,55	1296555,31
7	427958,82	1296565,00
8	427965,51	1296577,73
9	427984,06	1296566,13
10	428004,40	1296550,89
11	428006,91	1296553,93
12	428043,12	1296598,03
13	428038,84	1296601,28
14	428046,17	1296610,79
15	428039,58	1296615,88
16	428044,50	1296622,29
17	428030,08	1296673,48
18	428026,69	1296680,79
19	428017,97	1296693,03
20	427985,17	1296736,72
21	427976,13	1296748,07
22	427966,58	1296755,58
23	427951,01	1296760,70
24	427914,50	1296777,64
25	427911,00	1296778,15
26	427909,11	1296777,47
27	427908,01	1296776,17
28	427905,10	1296764,63
29	427904,40	1296760,50
30	427905,80	1296758,95
31	427921,36	1296746,73
32	427938,31	1296733,40
33	427934,30	1296721,07
34	427930,76	1296705,37
35	427931,42	1296703,58
36	427934,74	1296701,77
37	427943,99	1296700,47
38	427942,82	1296691,38
39	427954,83	1296690,21
40	427954,31	1296684,84
41	427935,51	1296687,02
42	427919,07	1296687,95
43	427889,34	1296694,56
44	427886,53	1296683,07
45	427874,96	1296631,72
46	427872,75	1296621,86
47	427873,64	1296620,61
48	427876,28	1296619,17
49	427918,23	1296610,34
50	427917,49	1296607,11
51	427914,80	1296594,71
52	427899,47	1296597,83
53	427901,60	1296607,44
54	427900,68	1296608,70
55	427899,57	1296609,23
56	427889,43	1296611,80
57	427877,70	1296614,04
58	427875,02	1296614,04
59	427873,26	1296614,02
60	427870,69	1296612,94
61	427852,86	1296534,04
62	427887,24	1296526,45
63	427884,24	1296517,50
64	427879,27	1296495,82
65	427895,14	1296492,21
66	427930,66	1296482,76
67	427945,87	1296479,62
68	427962,08	1296499,36
69	427966,74	1296505,02

Примечание

1. Границы зон с особыми условиями использования территории, внесенные в единый государственный реестр недвижимости в границах проектирования отсутствуют.
2. Территориальные зоны внесенные в единый государственный реестр недвижимости в границах проектирования отсутствуют. Границы территориальных зон отображены в соответствии с Правилами землепользования и застройки городского округа «Город Калуга», утвержденными решением Городской Думы города Калуги от 14.12.2011 № 247 «Об утверждении Правил землепользования и застройки городского округа «Город Калуга» (в ред. от 30.11.2022 № 262).

Изм.						Лист						Метод						Полн.						Дата																																			
Имя												Имя												Имя												Имя												Имя											
Разработал												Исполнитель												Проверил												Исполнитель												Имя											
Проверил												Имя												Имя												Имя												Имя											
И. контр.												Имя												Имя												Имя												Имя											
Утвердил												Имя												Имя												Имя												Имя											
<p align="center">ПМ 9-2023/1</p> <p align="center">Проект межевания территории в районе дома 8 по улице Фомишина</p>																		<p align="center">Основная часть проекта межевания территории</p>						<p align="center">Стадия</p>		<p align="center">Лист</p>		<p align="center">Листов</p>																															
<p align="center">Чертеж красных линий, сохраняемых, утверждаемых, отменяемых проектом межевания территории. Масштаб 1:500</p>																		<p align="center">ООО "Терпланпроект"</p>																																									