



ГЕОИД

Общество с ограниченной ответственностью «Геоид»

ИНН 7453299007 КПП 745301001

тел. 8 (351) 750 76 56; моб. 8 (982) 111 29 16

e-mail: 7507656@mail.ru

www.geoid74.ru

454080, Челябинск, Свердловский пр-т 84 Б, офис 7.1

**Заказчик - Управление архитектуры, градостроительства и земельных отношений
города Калуги.**

**Проект межевания территории в границе территориальной
зоны производственно-коммунальных объектов V класса
санитарной классификации (П-5) по ул. Кирпичный завод МПС**

**Проект межевания территории.
Материалы по обоснованию проекта межевания территории.**

Том 2.

Управляющий ООО «Геоид»



_____/Ярославцев В.В.

Разработал

_____/Спирова Е.В.



г. Челябинск

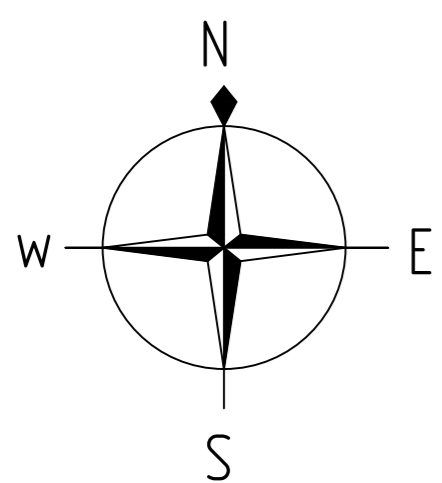
2022 г.



№ п/п	Наименование	Стр.
	Раздел 3. Материалы по обоснованию проекта межевания территории. Графическая часть	
1	Чертеж обоснования проекта межевания территории	3

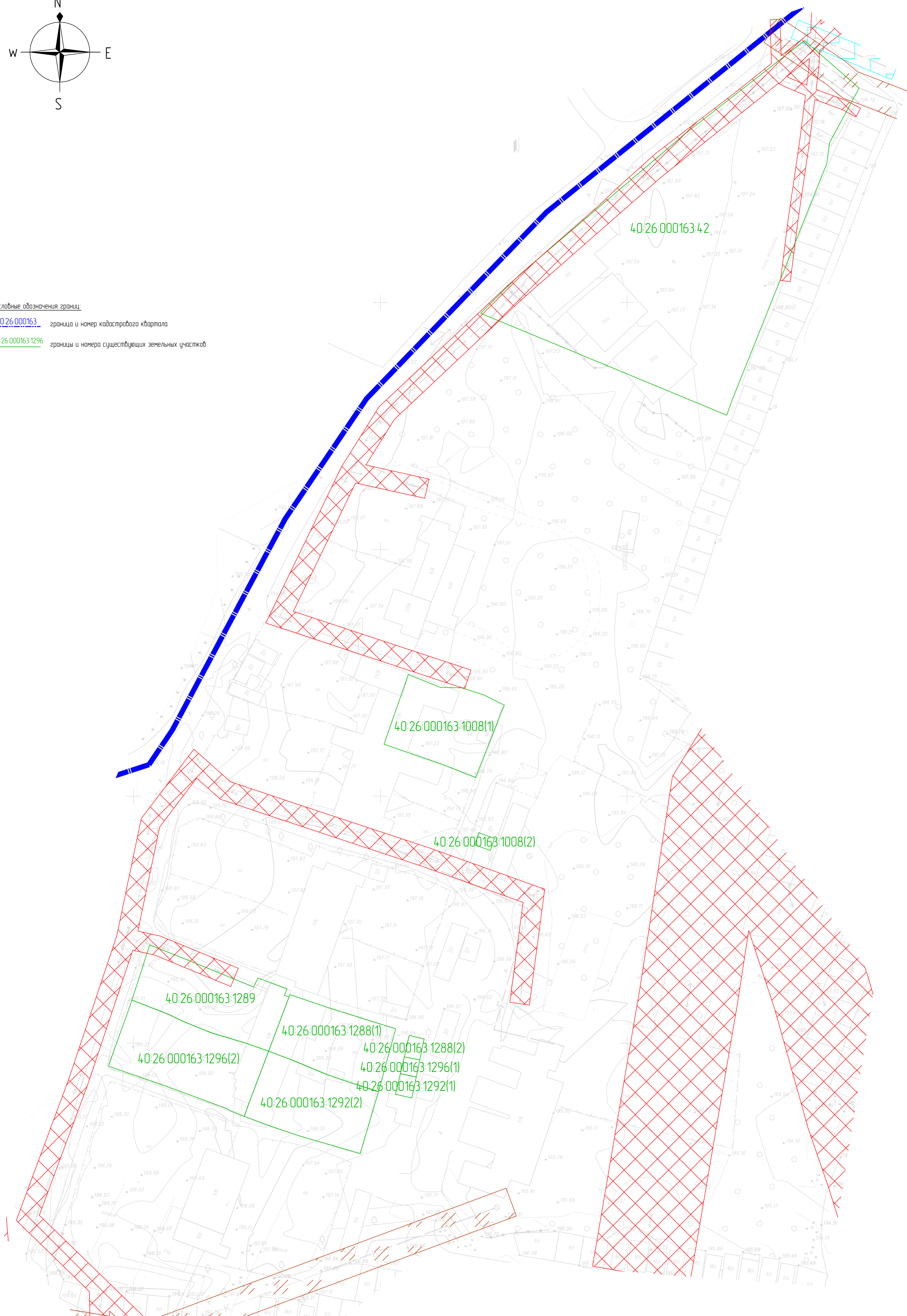
Согласовано			

						06-22-ПМ			
Изм.	Колуч.	Лист	№ док.	Подп.	Дата	Проект межевания территории. Материалы по обоснованию проекта межевания территории	Стадия	Лист	Листов
Разраб.		Спирова Е.В.			06.22		П	1	1
Управляющий		Ярославцев В.В.			06.22		 ГЕОИД		



Условные обозначения границ:

- 40.26.000163 граница и номер кадастрового квартала
- 40.26.000163.1296 границы и номера существующих земельных участков



Охранные зоны инженерных коммуникаций:

- Охранная зона хозяйственно-бытовой канализации
- Охранная зона хозяйственно-ливневой канализации
- Охранная зона газопровода
- Охранная зона линии электропередач
- Охранная зона водопровода
- Охранная зона тепловых сетей

Условные обозначения:

- горизонталь
- 320.14 отметки высот
- существующие здания и сооружения
- существующая линия электропередач
- существующий водопровод
- существующая хозяйственно-бытовая канализация
- существующий газопровод
- существующая тепловая сеть

					06-22-ПМ			
					Проект межевания территории в границе территориальной зоны производственно-каменоломных объектов V класса санитарной классификации (П-5) по ул. Кирпичный завод МПС			
Изм.	Колуч.	Лист	№ док.	Подп.	Дата	Стация	Лист	Листов
Разработал	Смирнов Е.В.				06.22	П	1	1
Утвердил	Иванов В.В.				06.22			
					Чертеж обоснования проекта межевания территории М1500			