









Схема границ размещения публичного сервитута

Объект: «Ул.г/п-д г. Калуга, п.Заречье, газопровод до ШРП»
(наименование объекта)

Местоположение: Калужская область, г. Калуга
Кадастровые кварталы: 40:26:000391, 40:25:000192
Кадастровые номера земельных участков: -
Система координат: МСК-40 (Зона 1);
Каталог координат: Приложение 1
Площадь сервитута: 74 кв.м.



Условные обозначения

-  - Часть границы, местоположение которой определено при выполнении кадастровых работ
-  - Характерная точка границы, сведения о которой позволяют однозначно определить ее положение на местности
-  - Обозначение новой характерной точки
-  - Кадастровый номер земельного участка
-  - Часть границы, сведения ЕГРН о которой позволяют однозначно определить ее положение на местности
-  - Граница кадастрового квартала
-  - Ось газопровода
-  - Номер кадастрового квартала

Подпись: Чувашова Ольга Кадастровый инженер Чувашова О.В.
Дата: 05 сентября 2024 г.



Приложение 1

Система координат МСК-40, зона 1			
Метод определения координат характерных точек границ -аналитический			
Площадь публичного сервитута 74 кв. м.			
Обозначение характерных точек границы	Координаты, м		Средняя квадратическая погрешность определения координат характерных точек границ
	X, м	Y, м	
1	427113,93	1299813,67	0,1
2	427116,89	1299816,36	0,1
3	427104,49	1299830,03	0,1
4	427101,53	1299827,34	0,1

Подпись: *О.В. Чувашова* Кадастровый инженер Чувашова О.В.

Дата: 08 сентября 2024 г.

