



ГЕОИД

Общество с ограниченной ответственностью «Геоид»

ИНН 7453299007 КПП 745301001

тел. 8 (351) 750 76 56; моб. 8 (982) 111 29 16

e-mail: 7507656@mail.ru

www.geoid74.ru

454080, Челябинск, Свердловский пр-т 84 Б, офис 7.1

**Заказчик - Управление архитектуры, градостроительства и земельных отношений
города Калуги.**

**Проект межевания территории, ограниченной улицами
Вооруженного Восстания, Суворова и пер. Суворова**

**Проект межевания территории.
Материалы по обоснованию проекта межевания территории.**

Том 2.

Управляющий ООО «Геоид»

Разработал



/Ярославцев В.В.

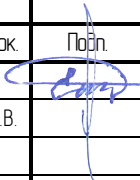

/Спирова Е.В.

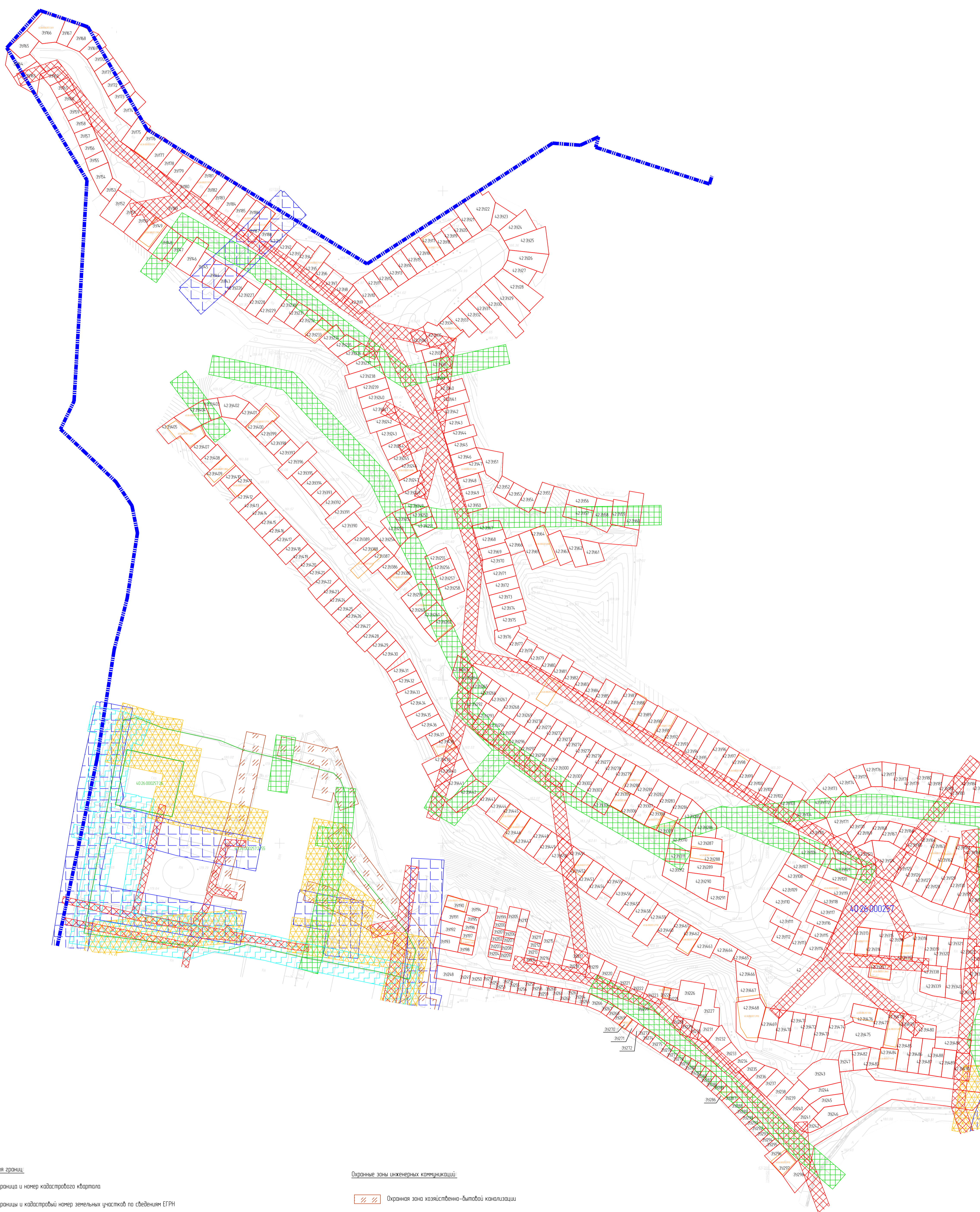
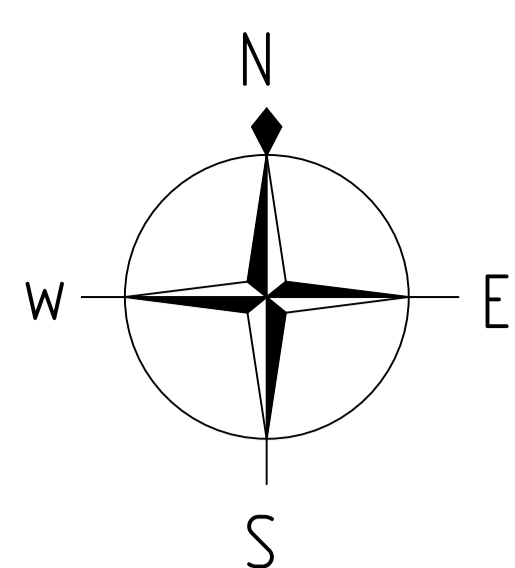
г. Челябинск

2022 г.

№ п/п	Наименование	Стр.
	Раздел 3. Материалы по обоснованию проекта межевания территории. Графическая часть	
1	Чертеж обоснования проекта межевания территории	3

Согласовано			

						04-22-ПМ			
Изм.	Колуч.	Лист	№ док.	Подп.	Дата	Проект межевания территории. Материалы по обоснованию проекта межевания территории	Стадия	Лист	Листов
Разраб.		Спирова Е.В.			04.22		П	1	1
Управляющий		Ярославцев В.В.			04.22				
							 GEOID		



Условные обозначения границ

- 40-26-000257 граница и номер кадастрового квартала
- 40-26-000257-26 границы и кадастровый номер земельных участков по сведениям ЕГРН
- 42-39176 границы и номер проектируемых земельных участков
- 40-36-000257-086 границы и номер объектов капитального строительства по сведениям ЕГРН

Условные обозначения

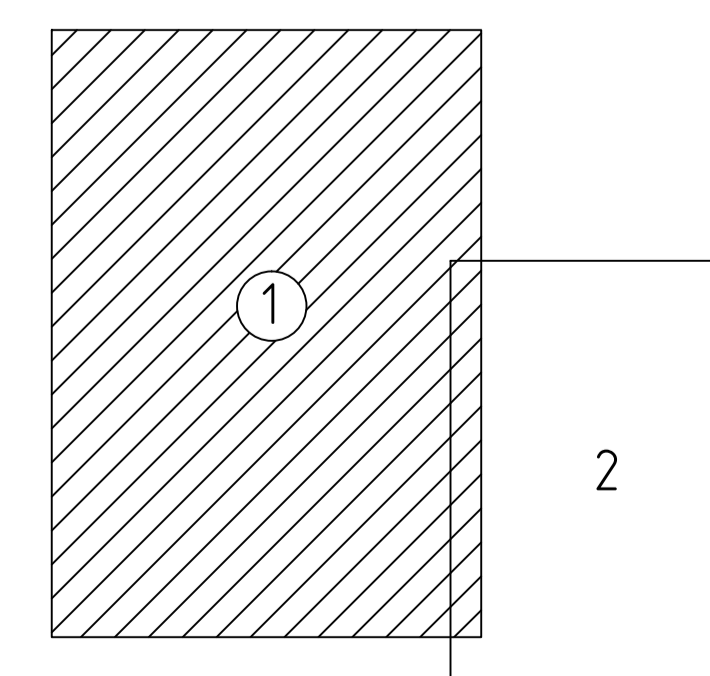
- горизонталь
- 200.14 отметки высот
- существующие здания и сооружения
- существующая линия электропередачи
- существующий водопровод
- существующий хозяйственно-бытовой канализация
- существующий газопровод
- существующая тепловая сеть

Охраняемые зоны инженерных коммуникаций

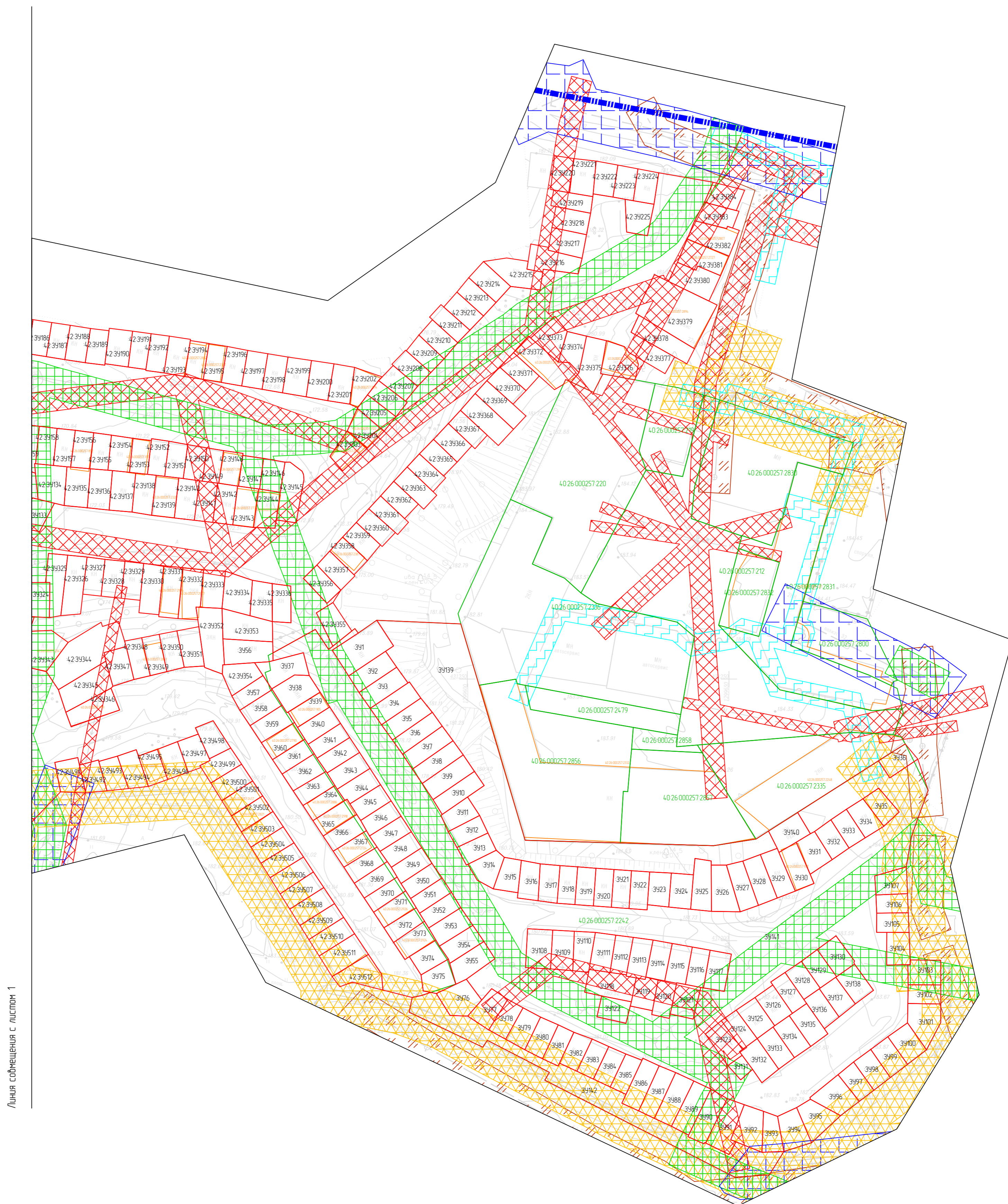
- Охраняемая зона хозяйственно-бытовой канализации
- Охраняемая зона хозяйственно-ливневой канализации
- Охраняемая зона газопровода
- Охраняемая зона линии электропередачи
- Охраняемая зона водопровода
- Охраняемая зона тепловых сетей

Линия собственности с участком 2

Схема расположения листов



06-22-ПМ					
Проект нежилых территорий, ограниченная улица Сибирская, Рязань, Пролетарская и пер. Сибирский в границе территориальной зоны размещения объектов производственного назначения и инженерной инфраструктуры (П-З)					
Планы нежилых территорий					
Имя	Колонка	Лист	№	Дата	Статус
Исполнитель	Специалист	18.02.22	18.02.22	06.22	
Исполнитель	Проверщик	1	1	2	
Через обеспечение проектом нежилых территорий ИТЭО					



Условные обозначения границ:

- 40.26.000257 граница и номер кадастрового квартала
- 40.26.000257.26 границы и кадастровый номер земельных участков по сведениям ЕГРН
- 42.39176 границы и номер преемствующих земельных участков
- 40.26.000257.2835 границы и номер объектов капитального строительства по сведениям ЕГРН

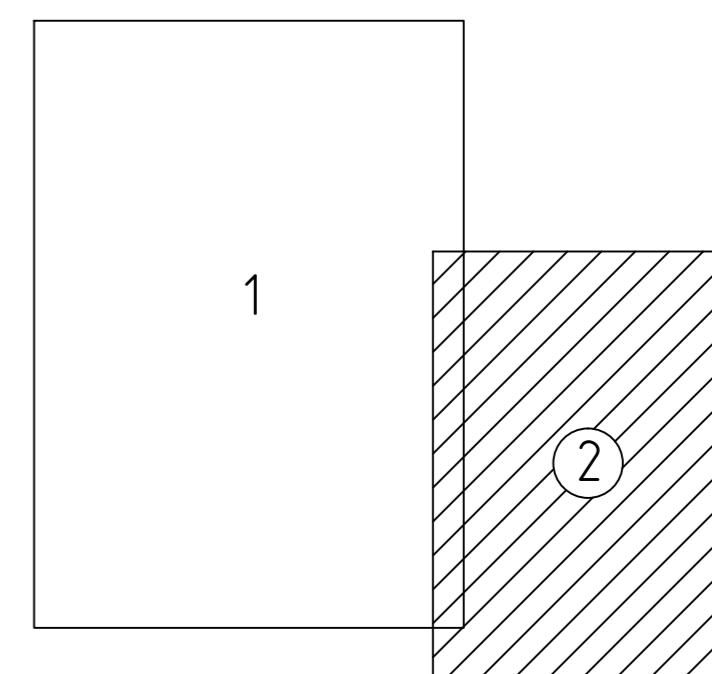
Условные обозначения:

- горизонталь
- 320.14 отметки высот
- ЗКЖ существующие здания и сооружения
- >—> существующая линия электропередач
- >—> существующий водопровод
- >—> существующая хозяйственно-бытовая канализация
- >—> существующий газопровод
- >—> существующая тепловая сеть

Охранные зоны инженерных коммуникаций:

- Охранная зона хозяйственно-бытовой канализации
- Охранная зона хозяйственно-ливневой канализации
- Охранная зона газопровода
- Охранная зона линии электропередач
- Охранная зона водопровода
- Охранная зона тепловых сетей

Схема расположения листов



						06-22-ПМ			
						Проект межевания территории, ограниченной улицами Суворова, Рылеева, Пролетарская и пер. Суворова в границе территориальной зоны размещения объектов транспортной и инженерной инфраструктуры (Т-З)			
Изн.	Колуч.	Лист	№ док.	Подп.	Дата	Проект межевания территории. Материалы по обоснованию проекта межевания территории.	Статья	Лист	Листов
Разработал	Евсеева Е.В.	06.22			06.22		П	2	2
Утвердил	Фролочкин В.В.	06.22				Чертеж обоснования проекта межевания территории М1:500			