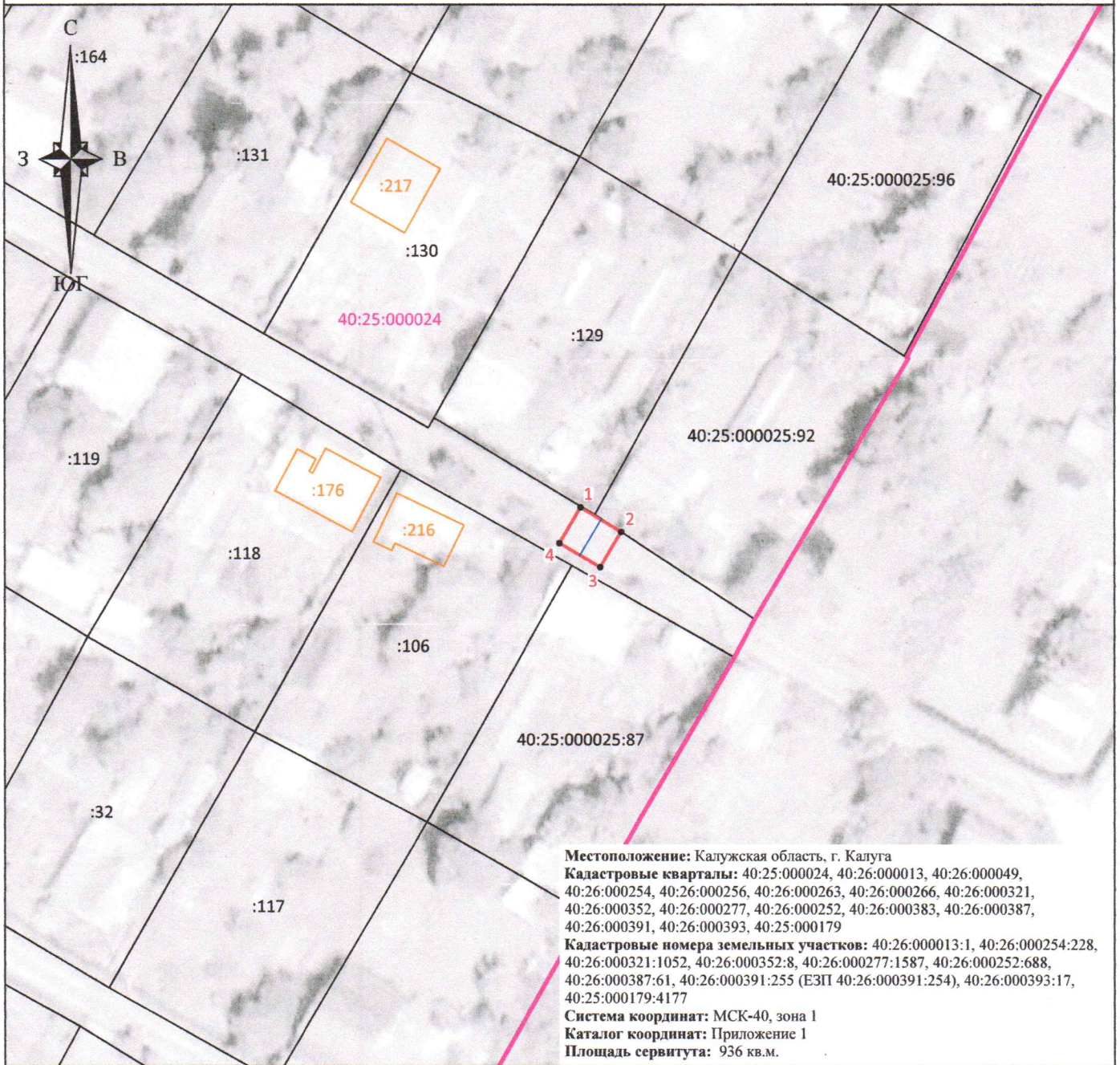


Схема границ размещения публичного сервитута

Объект: "Дворовые газопроводы"

(наименование объекта)

Лист 1



Местоположение: Калужская область, г. Калуга

Кадастровые кварталы: 40:25:000024, 40:26:000013, 40:26:000049,
40:26:000254, 40:26:000256, 40:26:000263, 40:26:000266, 40:26:000321,
40:26:000352, 40:26:000277, 40:26:000252, 40:26:000383, 40:26:000387,
40:26:000391, 40:26:000393, 40:25:000179

Кадастровые номера земельных участков: 40:26:000013:1, 40:26:000254:228,
40:26:000321:1052, 40:26:000352:8, 40:26:000277:1587, 40:26:000252:688,
40:26:000387:61, 40:26:000391:255 (ЕЗП 40:26:000391:254), 40:26:000393:17,
40:25:000179:4177











Система координат: МСК-40, зона 1

Каталог координат: Приложение 1

Площадь сервитута: 936 кв.м.

Масштаб 1:500

Условные обозначения:

-  - граница контура публичного сервитута;
-  - характерная точка границы публичного сервитута;
-  - обозначение характерной точки границы публичного сервитута;
-  - границы кадастрового квартала;
-  - номер кадастрового квартала;
-  - граница земельных участков, сведения о которых внесены в ЕГРН;
-  - обозначение кадастрового номера земельных участков, сведения о которых внесены в ЕГРН;
-  - граница объектов капитального строительства, сведения о которых внесены в ЕГРН;
-  - обозначение кадастрового номера объектов капитального строительства, сведения о которых внесены в ЕГРН;
-  - ось газопровода.

Подпись _____



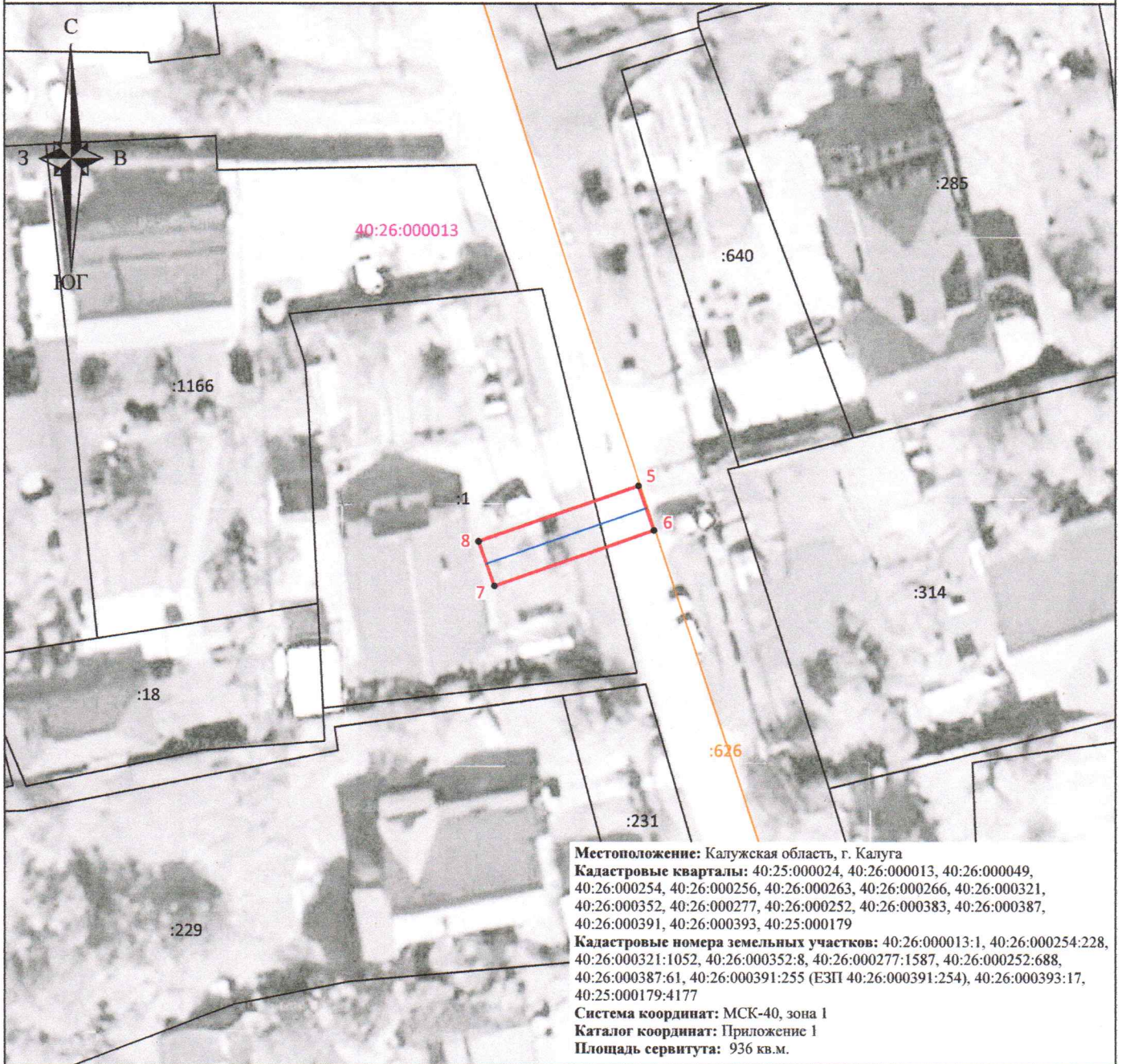
Место для оттиска печати (при наличии) лица, составившего описание местоположения границ объекта

Схема границ размещения публичного сервитута

Объект: "Дворовые газопроводы"

(наименование объекта)











Лист 2



Местоположение: Калужская область, г. Калуга
Кадастровые кварталы: 40:25:000024, 40:26:000013, 40:26:000049,
40:26:000254, 40:26:000256, 40:26:000263, 40:26:000266, 40:26:000321,
40:26:000352, 40:26:000277, 40:26:000252, 40:26:000383, 40:26:000387,
40:26:000391, 40:26:000393, 40:25:000179
Кадастровые номера земельных участков: 40:26:000013:1, 40:26:000254:228,
40:26:000321:1052, 40:26:000352:8, 40:26:000277:1587, 40:26:000252:688,
40:26:000387:61, 40:26:000391:255 (ЕЗП 40:26:000391:254), 40:26:000393:17,
40:25:000179:4177
Система координат: МСК-40, зона 1
Каталог координат: Приложение 1
Площадь сервитута: 936 кв.м.

Масштаб 1:500

Условные обозначения:

-  - граница контура публичного сервитута;
-  - характерная точка границы публичного сервитута;
-  - обозначение характерной точки границы публичного сервитута;
-  - границы кадастрового квартала;
-  - номер кадастрового квартала;
-  - граница земельных участков, сведения о которых внесены в ЕГРН;
-  - обозначение кадастрового номера земельных участков, сведения о которых внесены в ЕГРН;
-  - граница объектов капитального строительства, сведения о которых внесены в ЕГРН;
-  - обозначение кадастрового номера объектов капитального строительства, сведения о которых внесены в ЕГРН;
-  - ось газопровода.

Подпись _____ "24" июля 2025 г.

Место для оттиска печати (при наличии) лица, составившего описание
местоположения границ объекта

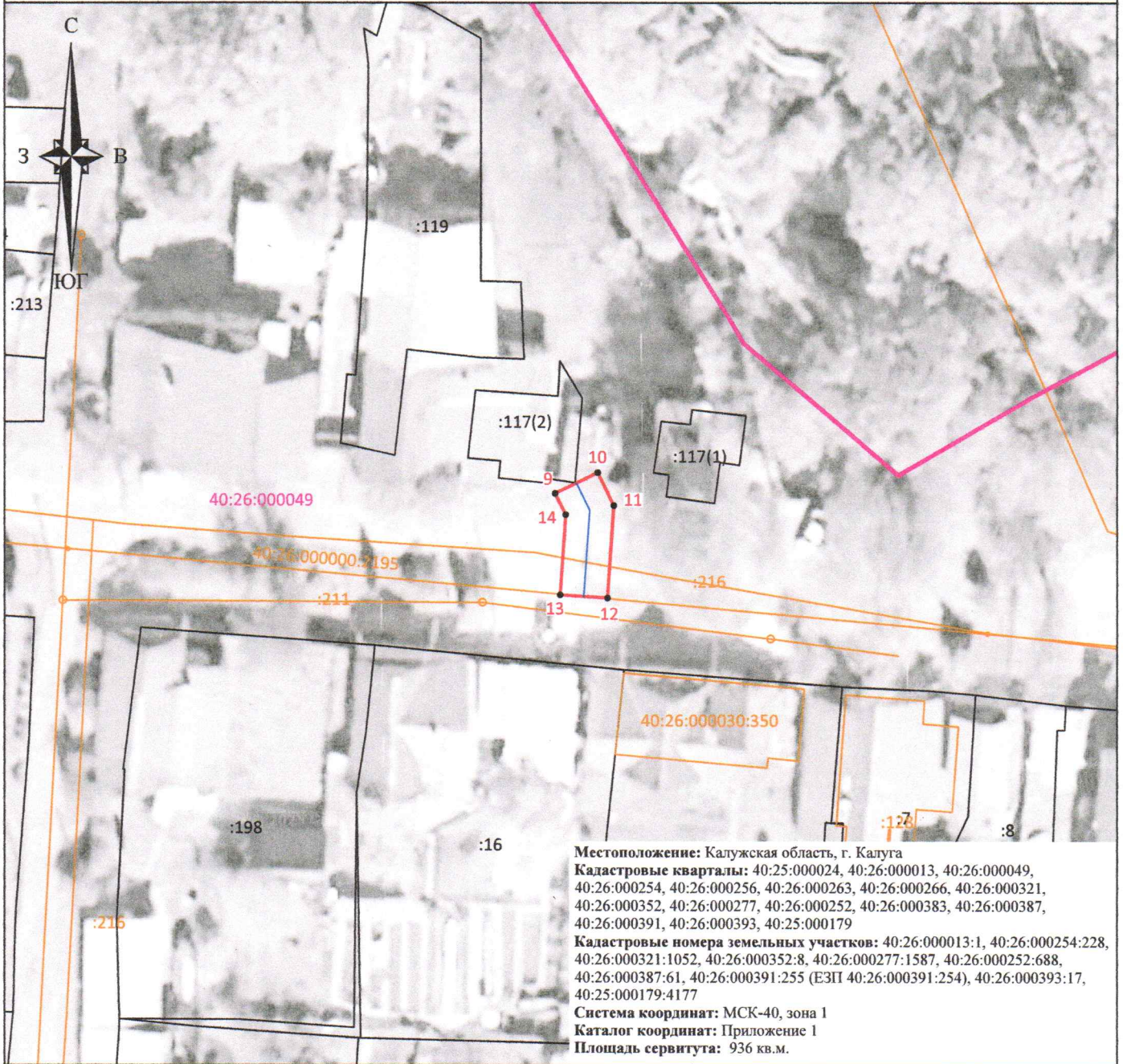


Схема границ размещения публичного сервитута

Объект: "Дворовые газопроводы"

(наименование объекта)








Лист 3



Местоположение: Калужская область, г. Калуга
Кадастровые кварталы: 40:25:000024, 40:26:000013, 40:26:000049,
40:26:000254, 40:26:000256, 40:26:000263, 40:26:000266, 40:26:000321,
40:26:000352, 40:26:000277, 40:26:000252, 40:26:000383, 40:26:000387,
40:26:000391, 40:26:000393, 40:25:000179
Кадастровые номера земельных участков: 40:26:000013:1, 40:26:000254:228,
40:26:000321:1052, 40:26:000352:8, 40:26:000277:1587, 40:26:000252:688,
40:26:000387:61, 40:26:000391:255 (ЕЗП 40:26:000391:254), 40:26:000393:17,
40:25:000179:4177
Система координат: МСК-40, зона 1
Каталог координат: Приложение 1
Площадь сервитута: 936 кв.м.

Масштаб 1:500

Условные обозначения:

-  - граница контура публичного сервитута;
-  - характерная точка границы публичного сервитута;
-  - обозначение характерной точки границы публичного сервитута;
-  - границы кадастрового квартала;
-  - границы земельных участков, сведения о которых внесены в ЕГРН;
-  - границы объектов капитального строительства, сведения о которых внесены в ЕГРН;
-  - ось газопровода.

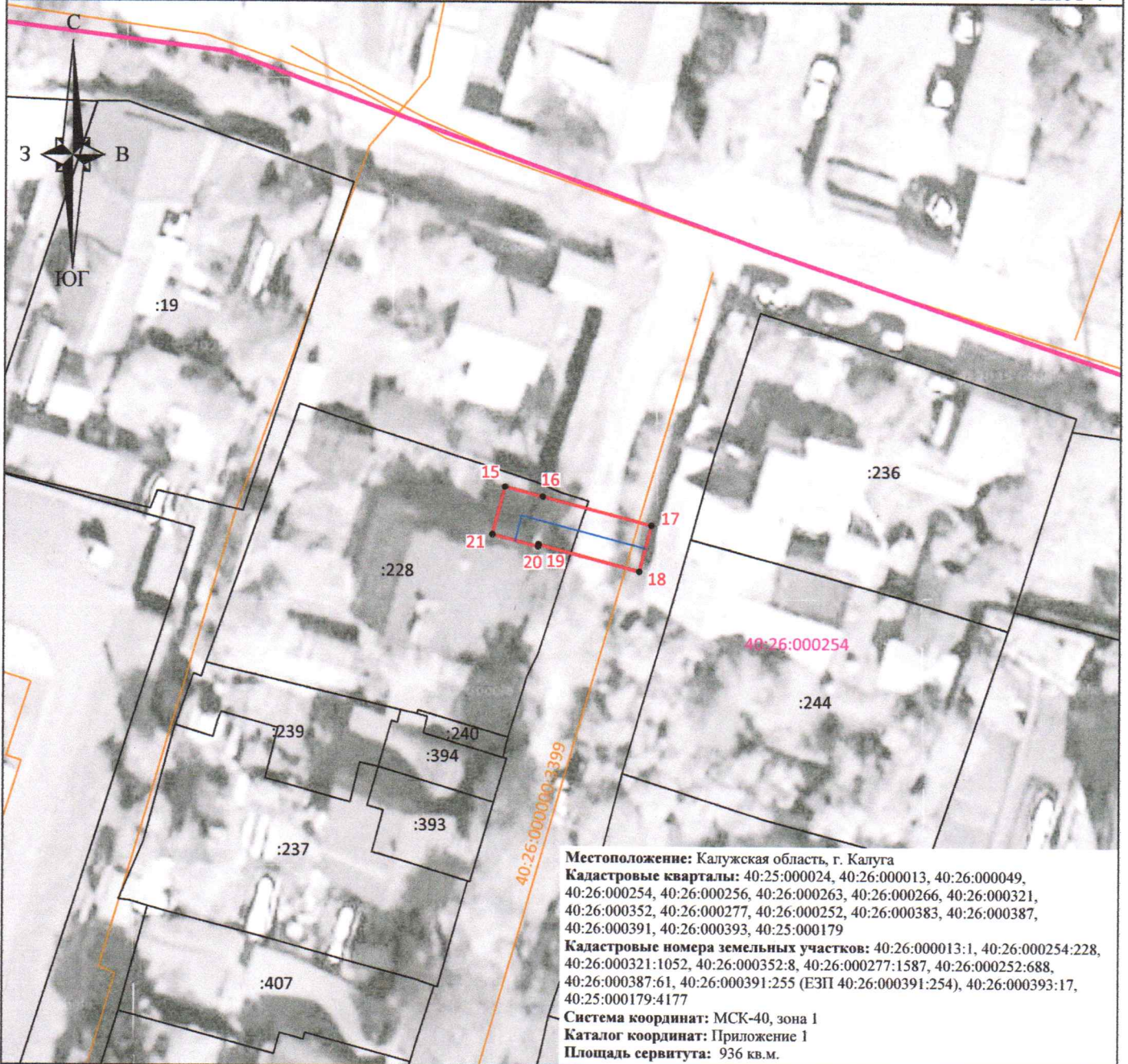


Подпись

Место для оттиска печати (при наличии) лица, составившего описание
местоположения границ объекта

Схема границ размещения публичного сервитута
 Объект: "Дворовые газопроводы"
 (наименование объекта)











Лист 4



Местоположение: Калужская область, г. Калуга
Кадастровые кварталы: 40:25:000024, 40:26:000013, 40:26:000049, 40:26:000254, 40:26:000256, 40:26:000263, 40:26:000266, 40:26:000321, 40:26:000352, 40:26:000277, 40:26:000252, 40:26:000383, 40:26:000387, 40:26:000391, 40:26:000393, 40:25:000179
Кадастровые номера земельных участков: 40:26:000013:1, 40:26:000254:228, 40:26:000321:1052, 40:26:000352:8, 40:26:000277:1587, 40:26:000252:688, 40:26:000387:61, 40:26:000391:255 (ЕЗП 40:26:000391:254), 40:26:000393:17, 40:25:000179:4177
Система координат: МСК-40, зона 1
Каталог координат: Приложение 1
Площадь сервитута: 936 кв.м.

Масштаб 1:500

Условные обозначения:

-  - граница контура публичного сервитута;
-  - характерная точка границы публичного сервитута;
-  - обозначение характерной точки границы публичного сервитута;
-  - границы кадастрового квартала;
-  - номер кадастрового квартала;
-  - граница земельных участков, сведения о которых внесены в ЕГРН;
-  - обозначение кадастрового номера земельных участков, сведения о которых внесены в ЕГРН;
-  - граница объектов капитального строительства, сведения о которых внесены в ЕГРН;
-  - обозначение кадастрового номера объектов капитального строительства, сведения о которых внесены в ЕГРН;
-  - ось газопровода.



Подпись

"24" июля 2025 г.

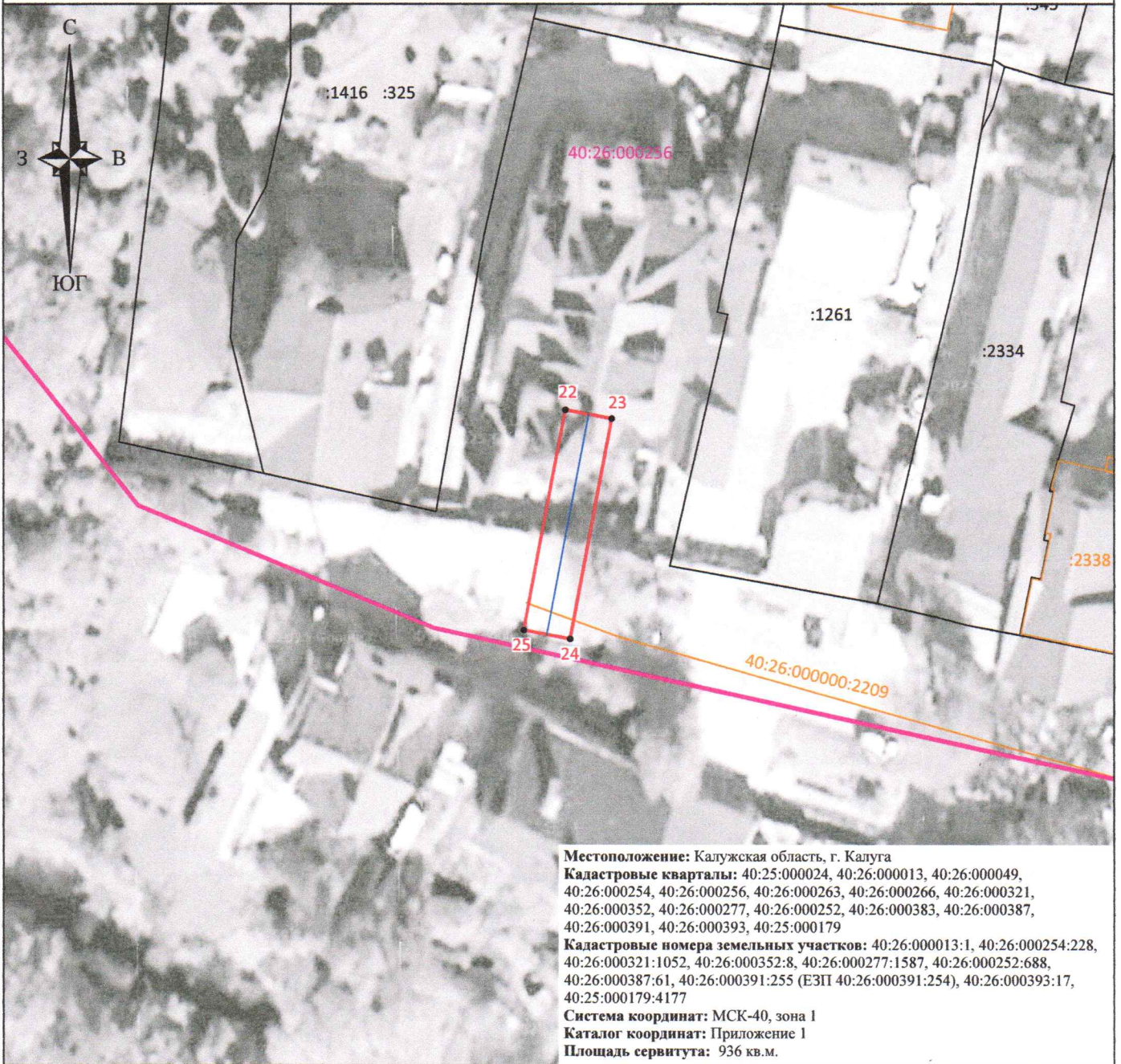
Место для оттиска печати (при наличии) лица, составившего описание местоположения границ объекта

Схема границ размещения публичного сервитута

Объект: "Дворовые газопроводы"

(наименование объекта)











Лист 5



Местоположение: Калужская область, г. Калуга
Кадастровые кварталы: 40:25:000024, 40:26:000013, 40:26:000049, 40:26:000254, 40:26:000256, 40:26:000263, 40:26:000266, 40:26:000321, 40:26:000352, 40:26:000277, 40:26:000252, 40:26:000383, 40:26:000387, 40:26:000391, 40:26:000393, 40:25:000179
Кадастровые номера земельных участков: 40:26:000013:1, 40:26:000254:228, 40:26:000321:1052, 40:26:000352:8, 40:26:000277:1587, 40:26:000252:688, 40:26:000387:61, 40:26:000391:255 (ЕЗП 40:26:000391:254), 40:26:000393:17, 40:25:000179:4177
Система координат: МСК-40, зона 1
Каталог координат: Приложение 1
Площадь сервитута: 936 кв.м.

Масштаб 1:500

Условные обозначения:

-  - граница контура публичного сервитута;
-  - характерная точка границы публичного сервитута;
-  - обозначение характерной точки границы публичного сервитута;
-  - границы кадастрового квартала;
-  - номер кадастрового квартала;
-  - граница земельных участков, сведения о которых внесены в ЕГРН;
-  - обозначение кадастрового номера земельных участков, сведения о которых внесены в ЕГРН;
-  - граница объектов капитального строительства, сведения о которых внесены в ЕГРН;
-  - обозначение кадастрового номера объектов капитального строительства, сведения о которых внесены в ЕГРН;
-  - ось газопровода.

Подпись _____



"24" июля 2025 г.

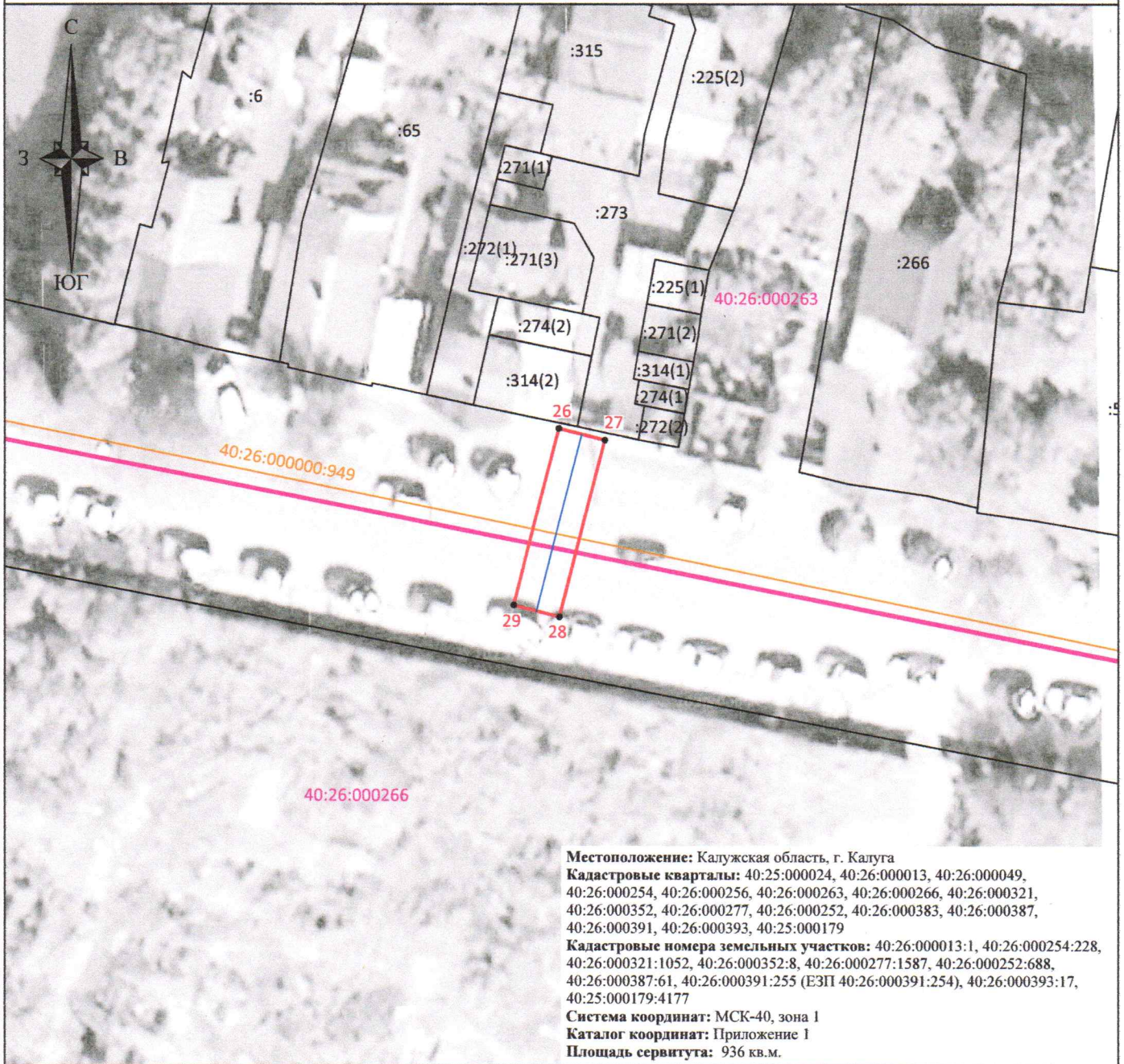
Место для оттиска печати (при наличии) лица, составившего описание местоположения границ объекта

Схема границ размещения публичного сервитута

Объект: "Дворовые газопроводы"

(наименование объекта)











Лист 6



Местоположение: Калужская область, г. Калуга
Кадастровые кварталы: 40:25:000024, 40:26:000013, 40:26:000049, 40:26:000254, 40:26:000256, 40:26:000263, 40:26:000266, 40:26:000321, 40:26:000352, 40:26:000277, 40:26:000252, 40:26:000383, 40:26:000387, 40:26:000391, 40:26:000393, 40:25:000179
Кадастровые номера земельных участков: 40:26:000013:1, 40:26:000254:228, 40:26:000321:1052, 40:26:000352:8, 40:26:000277:1587, 40:26:000252:688, 40:26:000387:61, 40:26:000391:255 (ЕЗП 40:26:000391:254), 40:26:000393:17, 40:25:000179:4177
Система координат: МСК-40, зона 1
Каталог координат: Приложение 1
Площадь сервитута: 936 кв.м.

Масштаб 1:500

Условные обозначения:

-  - граница контура публичного сервитута;
-  - характерная точка границы публичного сервитута;
-  - обозначение характерной точки границы публичного сервитута;
-  - границы кадастрового квартала;
-  - номер кадастрового квартала;
-  - граница земельных участков, сведения о которых внесены в ЕГРН;
-  - обозначение кадастрового номера земельных участков, сведения о которых внесены в ЕГРН;
-  - граница объектов капитального строительства, сведения о которых внесены в ЕГРН;
-  - обозначение кадастрового номера объектов капитального строительства, сведения о которых внесены в ЕГРН;
-  - ось газопровода.



Подпись _____ "24" июля 2025 г.
 Место для оттиска печати (при наличии) лица, составившего описание
 местоположения границ объекта

Схема границ размещения публичного сервитута

Объект: "Дворовые газопроводы"

(наименование объекта)











Лист 8



Местоположение: Калужская область, г. Калуга
 Кадастровые кварталы: 40:25:000024, 40:26:000013, 40:26:000049,
 40:26:000254, 40:26:000256, 40:26:000263, 40:26:000266, 40:26:000321,
 40:26:000352, 40:26:000277, 40:26:000252, 40:26:000383, 40:26:000387,
 40:26:000391, 40:26:000393, 40:25:000179
 Кадастровые номера земельных участков: 40:26:000013:1, 40:26:000254:228,
 40:26:000321:1052, 40:26:000352:8, 40:26:000277:1587, 40:26:000252:688,
 40:26:000387:61, 40:26:000391:255 (ЕЗП 40:26:000391:254), 40:26:000393:17,
 40:25:000179:4177
 Система координат: МСК-40, зона I
 Каталог координат: Приложение I
 Площадь сервитута: 936 кв.м.

Масштаб 1:500

Условные обозначения:

-  - граница контура публичного сервитута;
-  - характерная точка границы публичного сервитута;
-  - обозначение характерной точки границы публичного сервитута;
-  - границы кадастрового квартала;
-  - номер кадастрового квартала;
-  - граница земельных участков, сведения о которых внесены в ЕГРН;
-  - обозначение кадастрового номера земельных участков, сведения о которых внесены в ЕГРН;
-  - граница объектов капитального строительства, сведения о которых внесены в ЕГРН;
-  - обозначение кадастрового номера объектов капитального строительства, сведения о которых внесены в ЕГРН;
-  - ось газопровода.



Подпись _____ "24" июля 2025 г.

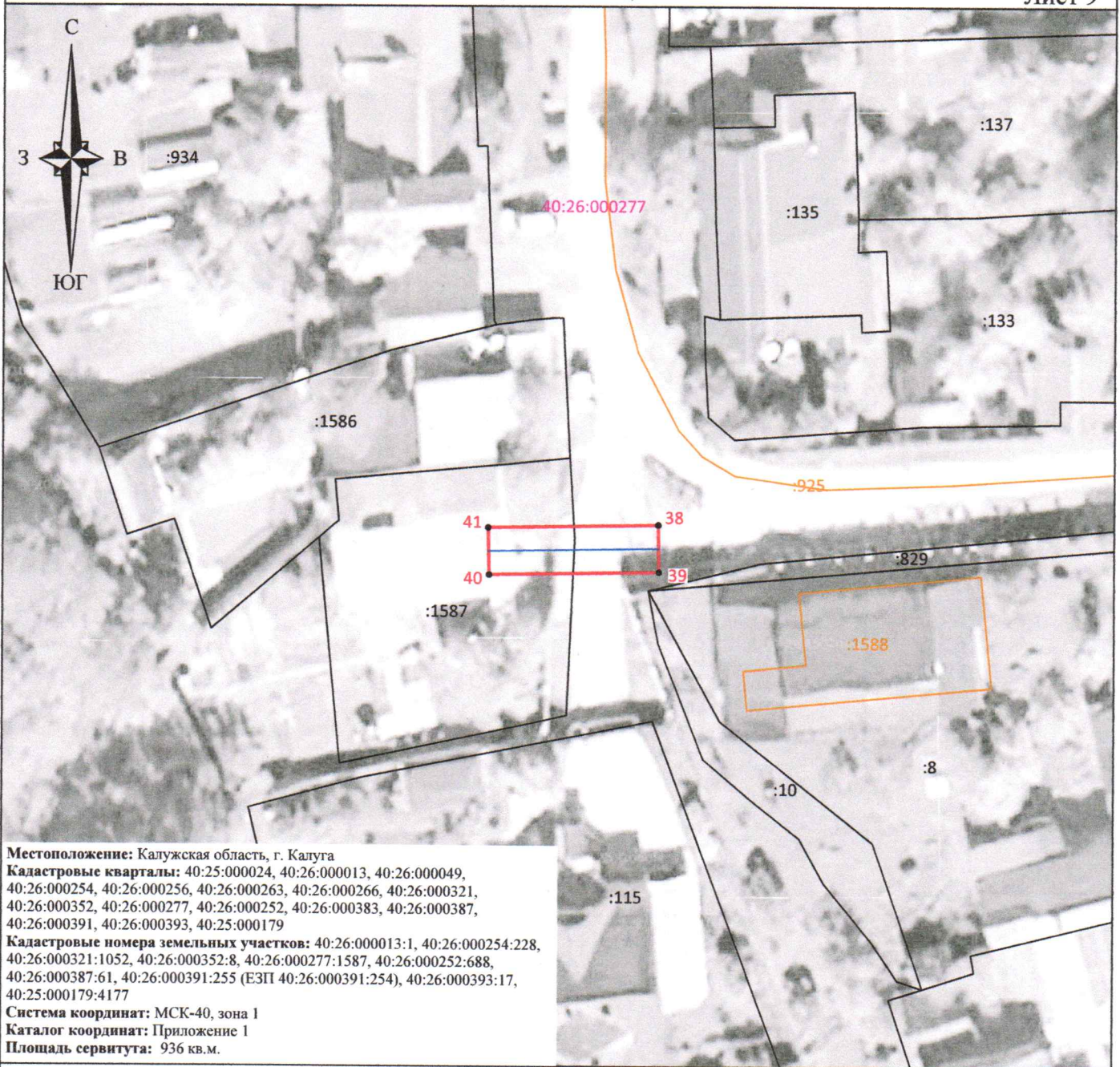
Место для оттиска печати (при наличии) лица, составившего описание местоположения границ объекта

Схема границ размещения публичного сервитута

Объект: "Дворовые газопроводы"

(наименование объекта)











Лист 9



Местоположение: Калужская область, г. Калуга
Кадастровые кварталы: 40:25:000024, 40:26:000013, 40:26:000049,
 40:26:000254, 40:26:000256, 40:26:000263, 40:26:000266, 40:26:000321,
 40:26:000352, 40:26:000277, 40:26:000252, 40:26:000383, 40:26:000387,
 40:26:000391, 40:26:000393, 40:25:000179
Кадастровые номера земельных участков: 40:26:000013:1, 40:26:000254:228,
 40:26:000321:1052, 40:26:000352:8, 40:26:000277:1587, 40:26:000252:688,
 40:26:000387:61, 40:26:000391:255 (ЕЗП 40:26:000391:254), 40:26:000393:17,
 40:25:000179:4177
Система координат: МСК-40, зона 1
Каталог координат: Приложение 1
Площадь сервитута: 936 кв.м.

Масштаб 1:500

Условные обозначения:

-  - граница контура публичного сервитута;
-  - характерная точка границы публичного сервитута;
-  - обозначение характерной точки границы публичного сервитута;
-  - границы кадастрового квартала;
-  - номер кадастрового квартала;
-  - граница земельных участков, сведения о которых внесены в ЕГРН;
-  - обозначение кадастрового номера земельных участков, сведения о которых внесены в ЕГРН;
-  - граница объектов капитального строительства, сведения о которых внесены в ЕГРН;
-  - обозначение кадастрового номера объектов капитального строительства, сведения о которых внесены в ЕГРН;
-  - ось газопровода.



Подпись _____

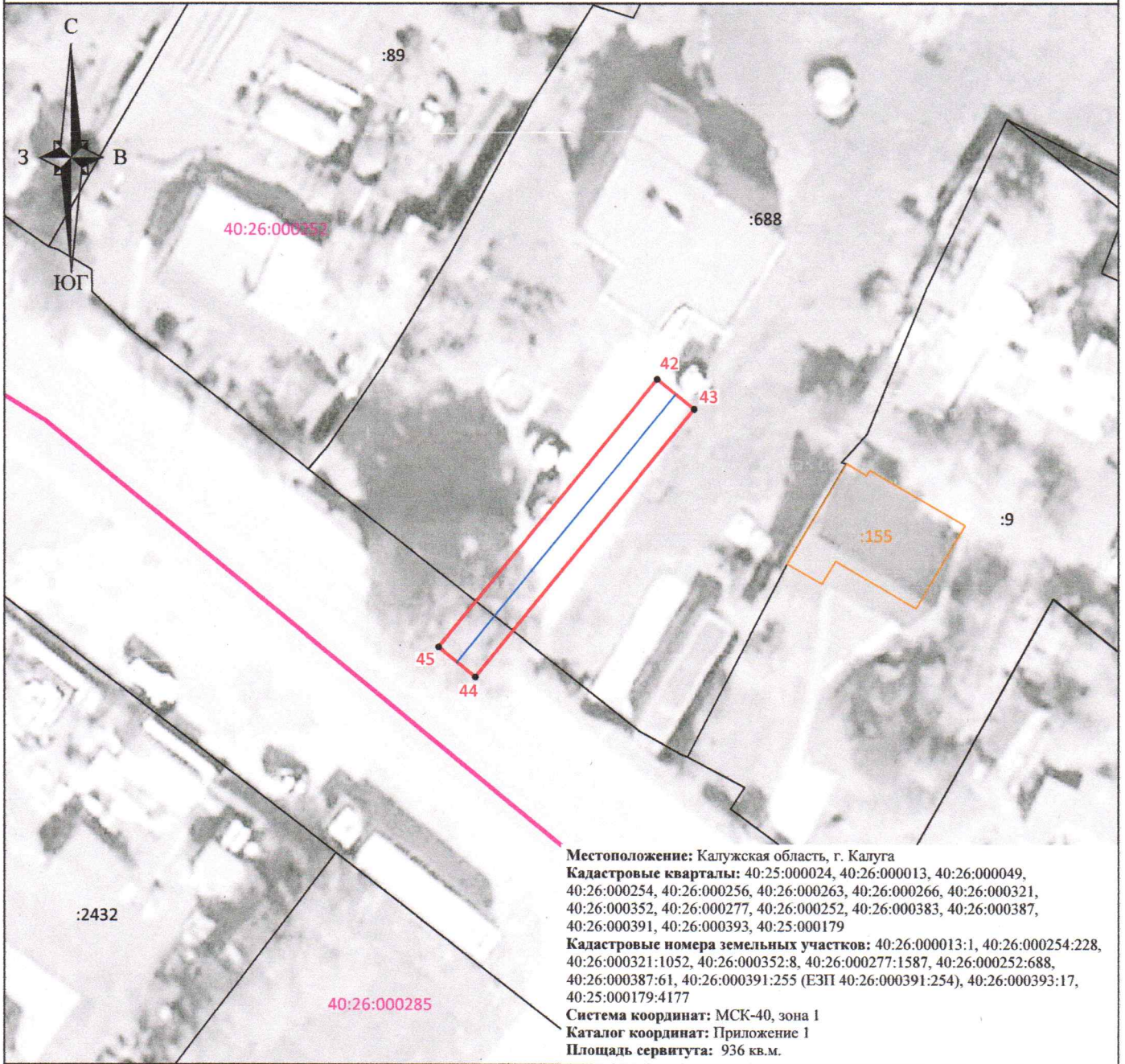
"24" июля 2025 г.

Место для оттиска печати (при наличии) лица, составившего описание местоположения границ объекта

Схема границ размещения публичного сервитута











Объект: "Дворовые газопроводы"
 (наименование объекта)

Лист 10



Масштаб 1:500

Условные обозначения:

-  - граница контура публичного сервитута;
-  - характерная точка границы публичного сервитута;
-  - обозначение характерной точки границы публичного сервитута;
-  - границы кадастрового квартала;
-  - номер кадастрового квартала;
-  - граница земельных участков, сведения о которых внесены в ЕГРН;
-  - обозначение кадастрового номера земельных участков, сведения о которых внесены в ЕГРН;
-  - граница объектов капитального строительства, сведения о которых внесены в ЕГРН;
-  - обозначение кадастрового номера объектов капитального строительства, сведения о которых внесены в ЕГРН;
-  - ось газопровода.

Подпись _____



"24" июля 2025 г.

Место для оттиска печати (при наличии) лица, составившего описание местоположения границ объекта

Схема границ размещения публичного сервитута

Объект: "Дворовые газопроводы"

(наименование объекта)











Лист 11



Местоположение: Калужская область, г. Калуга
Кадастровые кварталы: 40:25:000024, 40:26:000013, 40:26:000049,
40:26:000254, 40:26:000256, 40:26:000263, 40:26:000266, 40:26:000321,
40:26:000352, 40:26:000277, 40:26:000252, 40:26:000383, 40:26:000387,
40:26:000391, 40:26:000393, 40:25:000179
Кадастровые номера земельных участков: 40:26:000013:1, 40:26:000254:228,
40:26:000321:1052, 40:26:000352:8, 40:26:000277:1587, 40:26:000252:688,
40:26:000387:61, 40:26:000391:255 (ЕЗП 40:26:000391:254), 40:26:000393:17,
40:25:000179:4177
Система координат: МСК-40, зона 1
Каталог координат: Приложение 1
Площадь сервитута: 936 кв.м.

Масштаб 1:500

Условные обозначения:

-  - граница контура публичного сервитута;
-  - характерная точка границы публичного сервитута;
-  - обозначение характерной точки границы публичного сервитута;
-  - границы кадастрового квартала;
-  - номер кадастрового квартала;
-  - граница земельных участков, сведения о которых внесены в ЕГРН;
-  - обозначение кадастрового номера земельных участков, сведения о которых внесены в ЕГРН;
-  - граница объектов капитального строительства, сведения о которых внесены в ЕГРН;
-  - обозначение кадастрового номера объектов капитального строительства, сведения о которых внесены в ЕГРН;
-  - ось газопровода.

Подпись



"24" июля 2025 г.

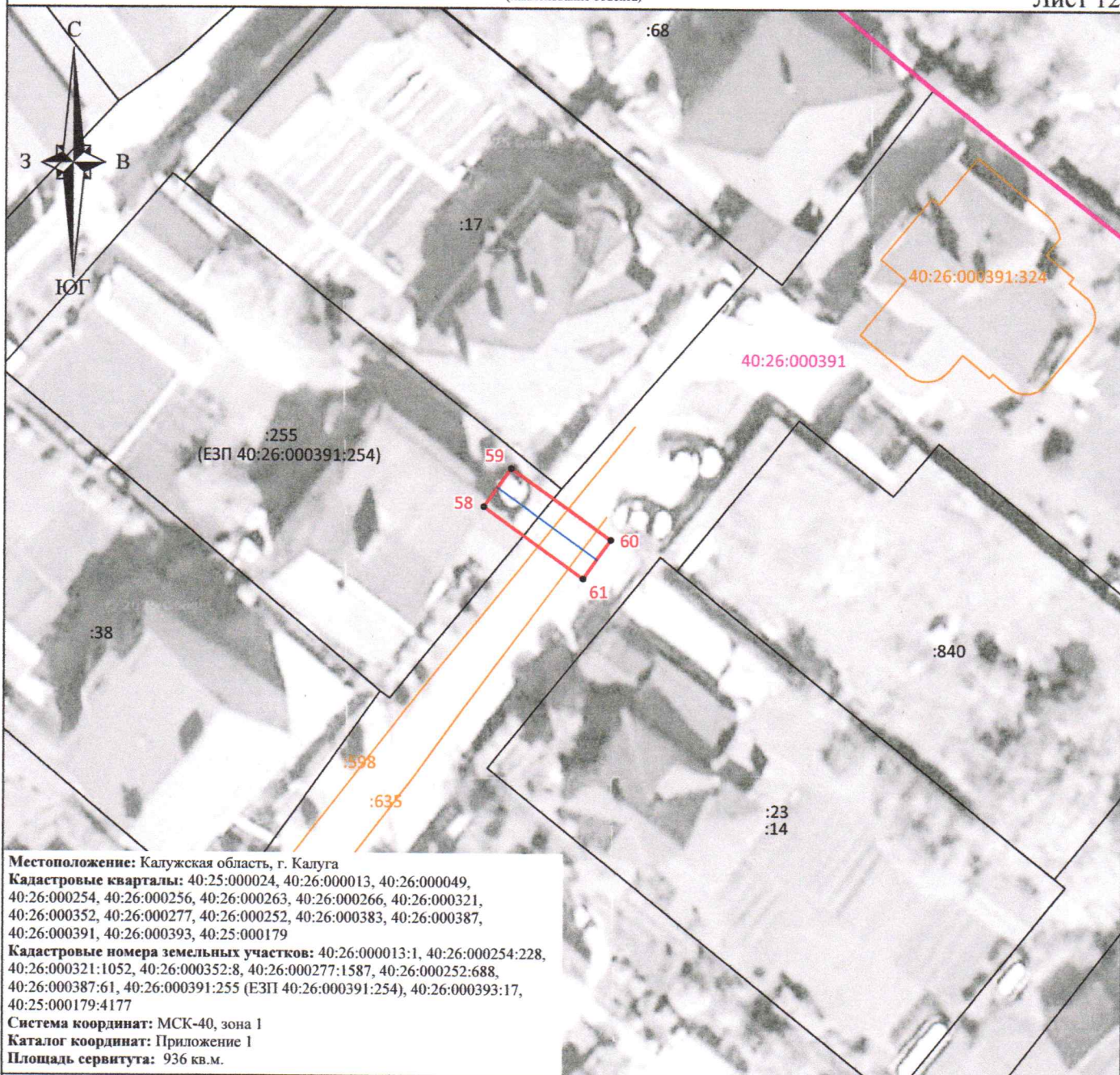
Место для оттиска печати (при наличии) лица, составившего описание
местоположения границ объекта

Схема границ размещения публичного сервитута

Объект: "Дворовые газопроводы"

(наименование объекта)











Лист 12



Местоположение: Калужская область, г. Калуга
Кадастровые кварталы: 40:25:000024, 40:26:000013, 40:26:000049,
 40:26:000254, 40:26:000256, 40:26:000263, 40:26:000266, 40:26:000321,
 40:26:000352, 40:26:000277, 40:26:000252, 40:26:000383, 40:26:000387,
 40:26:000391, 40:26:000393, 40:25:000179
Кадастровые номера земельных участков: 40:26:000013:1, 40:26:000254:228,
 40:26:000321:1052, 40:26:000352:8, 40:26:000277:1587, 40:26:000252:688,
 40:26:000387:61, 40:26:000391:255 (ЕЗП 40:26:000391:254), 40:26:000393:17,
 40:25:000179:4177
Система координат: МСК-40, зона 1
Каталог координат: Приложение 1
Площадь сервитута: 936 кв.м.

Масштаб 1:500

Условные обозначения:

-  - граница контура публичного сервитута;
-  - характерная точка границы публичного сервитута;
-  - обозначение характерной точки границы публичного сервитута;
-  - границы кадастрового квартала;
-  - номер кадастрового квартала;
-  - граница земельных участков, сведения о которых внесены в ЕГРН;
-  - обозначение кадастрового номера земельных участков, сведения о которых внесены в ЕГРН;
-  - граница объектов капитального строительства, сведения о которых внесены в ЕГРН;
-  - обозначение кадастрового номера объектов капитального строительства, сведения о которых внесены в ЕГРН;
-  - ось газопровода.



Подпись

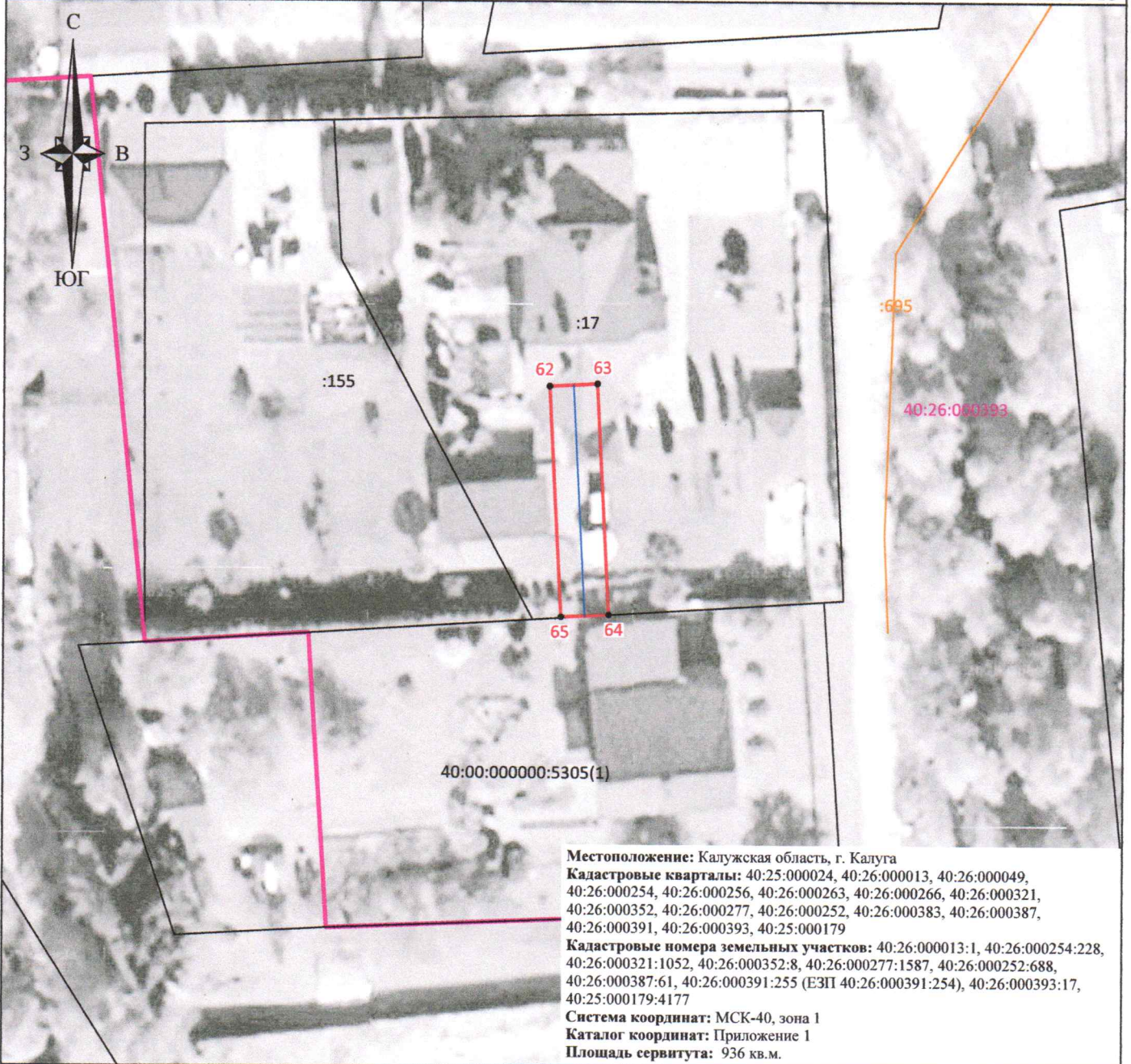
"24" июля 2025 г.

Место для оттиска печати (при наличии) лица, составившего описание местоположения границ объекта

Схема границ размещения публичного сервитута

Объект: "Дворовые газопроводы"
 (наименование объекта)











Лист 13



Местоположение: Калужская область, г. Калуга
 Кадастровые кварталы: 40:25:000024, 40:26:000013, 40:26:000049,
 40:26:000254, 40:26:000256, 40:26:000263, 40:26:000266, 40:26:000321,
 40:26:000352, 40:26:000277, 40:26:000252, 40:26:000383, 40:26:000387,
 40:26:000391, 40:26:000393, 40:25:000179
 Кадастровые номера земельных участков: 40:26:000013:1, 40:26:000254:228,
 40:26:000321:1052, 40:26:000352:8, 40:26:000277:1587, 40:26:000252:688,
 40:26:000387:61, 40:26:000391:255 (ЕЗП 40:26:000391:254), 40:26:000393:17,
 40:25:000179:4177
 Система координат: МСК-40, зона 1
 Каталог координат: Приложение 1
 Площадь сервитута: 936 кв.м.

Масштаб 1:500

Условные обозначения:

-  - граница контура публичного сервитута;
-  - характерная точка границы публичного сервитута;
-  - обозначение характерной точки границы публичного сервитута;
-  - границы кадастрового квартала;
-  - номер кадастрового квартала;
-  - граница земельных участков, сведения о которых внесены в ЕГРН;
-  - обозначение кадастрового номера земельных участков, сведения о которых внесены в ЕГРН;
-  - граница объектов капитального строительства, сведения о которых внесены в ЕГРН;
-  - обозначение кадастрового номера объектов капитального строительства, сведения о которых внесены в ЕГРН;
-  - ось газопровода.

Подпись

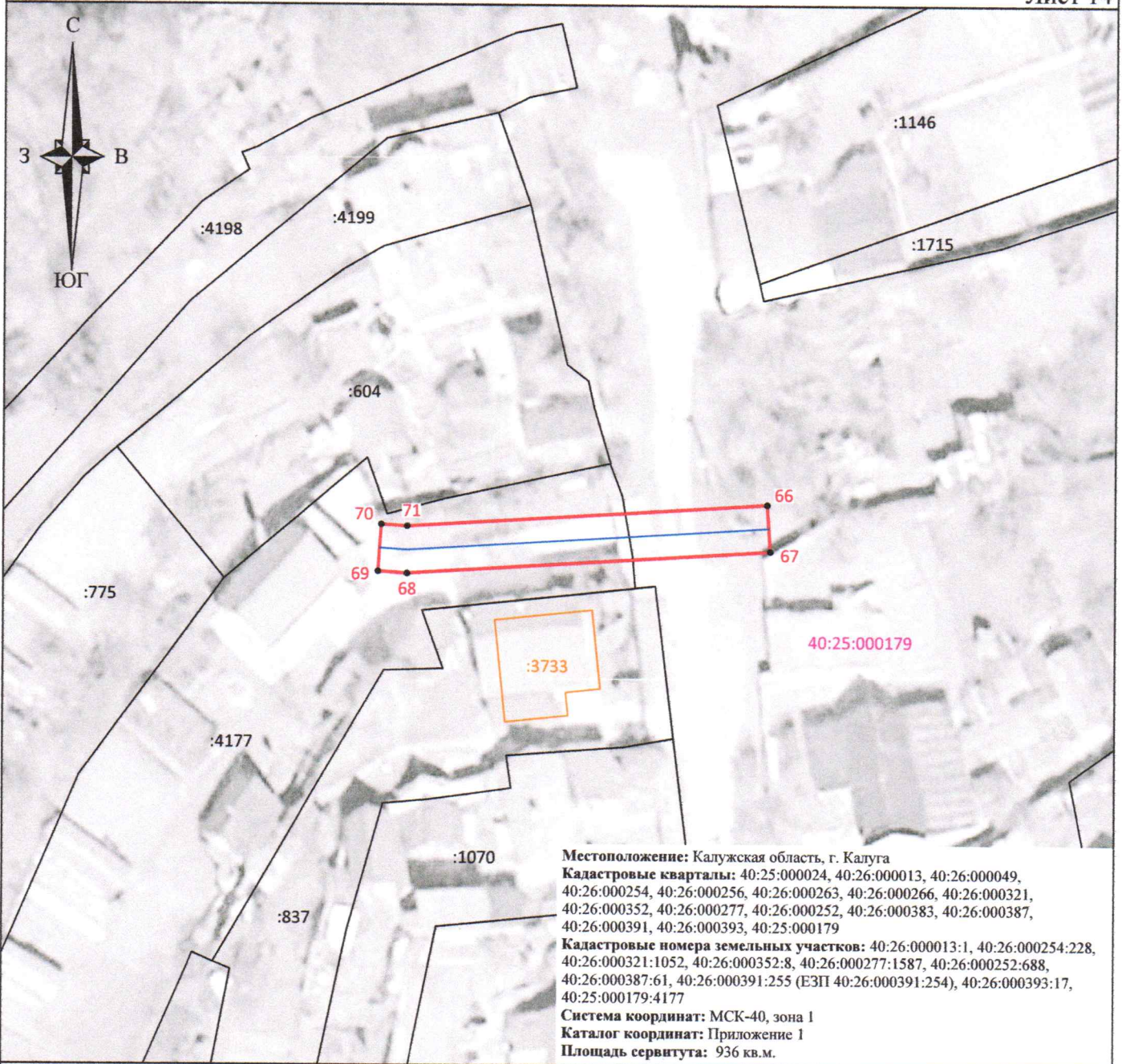


"24" июля 2025 г.

Место для оттиска печати (при наличии) лица, составившего описание
 местоположения границ объекта

Схема границ размещения публичного сервитута
Объект: "Дворовые газопроводы"
 (наименование объекта)











Лист 14



Местоположение: Калужская область, г. Калуга
Кадастровые кварталы: 40:25:000024, 40:26:000013, 40:26:000049, 40:26:000254, 40:26:000256, 40:26:000263, 40:26:000266, 40:26:000321, 40:26:000352, 40:26:000277, 40:26:000252, 40:26:000383, 40:26:000387, 40:26:000391, 40:26:000393, 40:25:000179
Кадастровые номера земельных участков: 40:26:000013:1, 40:26:000254:228, 40:26:000321:1052, 40:26:000352:8, 40:26:000277:1587, 40:26:000252:688, 40:26:000387:61, 40:26:000391:255 (ЕЗП 40:26:000391:254), 40:26:000393:17, 40:25:000179:4177
Система координат: МСК-40, зона 1
Каталог координат: Приложение 1
Площадь сервитута: 936 кв.м.

Масштаб 1:500

Условные обозначения:

-  - граница контура публичного сервитута;
-  - характерная точка границы публичного сервитута;
-  - обозначение характерной точки границы публичного сервитута;
-  - границы кадастрового квартала;
-  - номер кадастрового квартала;
-  - граница земельных участков, сведения о которых внесены в ЕГРН;
-  - обозначение кадастрового номера земельных участков, сведения о которых внесены в ЕГРН;
-  - граница объектов капитального строительства, сведения о которых внесены в ЕГРН;
-  - обозначение кадастрового номера объектов капитального строительства, сведения о которых внесены в ЕГРН;
-  - ось газопровода.

Подпись



"24" июля 2025 г.

Место для оттиска печати (при наличии) лица, составившего описание местоположения границ объекта