






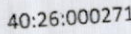



Схема границ размещения публичного сервитута
Объект: "Дворовые газопроводы по ул. Максима Горького г. Калуга"
 (кадастровый объект)



Местоположение: Калужская область, г. Калуга,
 ул. Максима Горького
 Кадастровые кварталы: 40:26:000271
 Кадастровые номера земельных участков:
 40:26:000000:3171, 40:26:000271:787
 Система координат: МСК-40, зона 1
 Каталог координат: Приложение 1
 Площадь сервитута: 425 кв.м.

Масштаб 1:1000

Условные обозначения:

-  - граница контура публичного сервитута;
-  - характерная точка границы публичного сервитута;
-  - обозначение характерной точки границы публичного сервитута;
-  - границы кадастрового квартала;
-  - номер кадастрового квартала;
-  - граница земельных участков, сведения о которых внесены в ЕГРН;
-  - граница объектов капитального строительства, сведения о которых внесены в ЕГРН;
-  - ось газопровода.

КАДАСТРОВЫЙ ИНЖЕНЕР
Чувашова
Ольга
Валерьевна
 № 001/10-00
 14 февраля 2025 г.

Подпись _____
 Место и дата печати (при наличии) лица, составившего описание местоположения границ объекта

