



РОССИЙСКАЯ ФЕДЕРАЦИЯ
КАЛУЖСКАЯ ОБЛАСТЬ

ГОРОДСКАЯ УПРАВА ГОРОДА КАЛУГИ ПОСТАНОВЛЕНИЕ

от 22.03.2021

№ 2363-м

О проведении аукциона на право заключения договора аренды земельного участка с видом разрешенного использования – «для индивидуального жилищного строительства» по адресу: г.Калуга, д.Плетеневка

На основании заявления Меньшова Алексея Викторовича от 03.03.2021 № Гр-1821-06-21, в соответствии с п.1, 4 ст.39.11 Земельного кодекса РФ, Генеральным планом городского округа «Город Калуги», Уставом муниципального образования «Город Калуга», подпунктом 4.1.11 пункта 4.1 распоряжения Городского Головы городского округа «Город Калуга» от 19.07.2007 № 6748-р «О наделении правом подписи»
ПОСТАНОВЛЯЮ:

1. Провести аукцион на право заключения договора аренды земельного участка из земель населенных пунктов, находящегося в неразграниченной государственной собственности, площадью 1256 кв.м с кадастровым номером 40:25:000150:401, вид разрешенного использования – «для индивидуального жилищного строительства», цель: «строительство», местоположение установлено относительно ориентира, расположенного в границах участка. Почтовый адрес ориентира: Калужская область, г.Калуга, д.Плетеневка.

2. Настоящее постановление вступает в силу с момента его принятия.

3. Контроль за исполнением настоящего постановления оставляю за собой.

Заместитель Городского Головы –
начальник управления архитектуры,
градостроительства и земельных
отношений города Калуги



Ю.В. Ковтун

НЕЗАВИСИМАЯ ОЦЕНКА ИМУЩЕСТВА

ОТЧЕТ № 18/02-20

ОБ ОПРЕДЕЛЕНИИ РЫНОЧНОЙ СТОИМОСТИ
НАЧАЛЬНОЙ ГОДОВОЙ АРЕНДНОЙ ПЛАТЫ
ЗА ЗЕМЕЛЬНЫЙ УЧАСТОК,
ПРИ ПРОВЕДЕНИИ АУКЦИОНА
НА ПРАВО ЗАКЛЮЧЕНИЯ ДОГОВОРА АРЕНДЫ.

адрес объекта (земельного участка):


*Калужская область, город Калуга,
деревня Плетеневка.*


ЗАКАЗЧИК: *Управление архитектуры, градостроительства и земельных отношений города Калуги.*

ИСПОЛНИТЕЛЬ: *ООО «АКТИВ Плюс».*

дата проведения оценки: *01 апреля 2021 года.*

дата составления отчета: *02 апреля 2021 года.*

УТВЕРЖДАЮ:
Директор ООО «АКТИВ Плюс»

_____/Нусков А. А./
«02» апреля 2021 год.



Заместителю начальника
управления архитектуры, градостроительства и
земельных отношений города Калуги
г-же Ковтун Ю.В.

Уважаемая Юлия Вадимовна!

Согласно муниципального контракта № МЗ-2021-02-008118 от 05 февраля 2021 г. оценщики ООО «АКТИВ Плюс» произвели оценку недвижимого имущества (земельного участка), расположенного в городе Калуге и провели определение рыночной стоимости начальной годовой арендной платы за земельный участок находящийся в государственной собственности, при проведении аукциона на право заключения договора аренды.

Проведенные исследования и анализ позволяют сделать следующий вывод, что:

- ✓ итоговая величина рыночной стоимости начальной годовой арендной платы при продаже на торгах права на заключение договора аренды земельного участка, находящегося в государственной собственности (категория земель: земли населенных пунктов, разрешенное использование: для индивидуального жилищного строительства, площадь 1 256 м², адрес объекта: г. Калуга, д. Плетеневка (кадастровый № 40:25:000150:401)), по состоянию на 01 апреля 2021 г. составляет округленно:

97 000 (Девяносто семь тысяч) рублей.

Необходимую информацию и анализ, используемые для оценки стоимости, Вы найдете в соответствующих разделах отчета.

Если у Вас возникнут какие-либо вопросы по оценке или по нашим рассуждениям, пожалуйста, обращайтесь непосредственно к нам.

С уважением,
Директор ООО «АКТИВ Плюс»
Член саморегулируемой организации
оценщиков - «СМАО»
Нуисков Андрей Александрович
02 апреля 2021 года.
Контактный телефон: 8-910-916-16-60.
8 (4842) 53-10-39.
e-mail: activeplus@yandex.ru





Акционерное общество
«Газпром газораспределение Калуга»
АО «Газпром газораспределение Калуга»)

Филиал в г. Калуге

Заместителю
Городского Головы-начальнику
управления Городской Управы
г. Калуги

ул. Инженерная, д. 10, г. Калуга,
Калужская область, Российская Федерация, 248021
тел.: +7 (4842) 55-02-34, факс: +7 (4842) 55-02-34
e-mail: filial.kaluga@kalugaoblgaz.ru

Ю.В.Ковтун

ОП 03271389, ОГРН 1024001338206, ИНН 4000000015, КПП 402802001

12 АПР 2021

№ АПТ-03/2176

№ 3487/06-21 от 01.04.2021

О возможности использования земельного участка

Уважаемая Юлия Вадимовна!

На Ваш запрос о предоставлении информации о возможности подключения к сетям газораспределения объектов капитального строительства на земельных участках с к.н.: 40:25:000150:401, 40:25:000150:402, 40:25:000150:403 по адресу: г. Калуга, д. Плетеневка, филиал АО «Газпром газораспределение Калуга» в г. Калуге сообщает: подключение к сетям газораспределения возможно от газопровода низкого давления по ул. Садовая, д. Плетеневка.

Технологическое присоединение будет осуществляться по Постановлению Правительства № 1314. В случае возможного прохождения газопроводом по землям, принадлежащим иным собственникам на правах собственности или на других законных основаниях, возможно, потребуется получение разрешения, оформленного надлежащим образом.

Срок осуществления мероприятий по подключению, срок действия технических условий, размер платы за подключение определяется в соответствии с Постановлением Правительства РФ от 30.12.2013г. № 1314 и Приказом Министерства конкурентной политики Калужской области от 30.12.2019г. № 548-РК в зависимости от максимального расхода газа и расстояния от газоиспользующего оборудования до сети газораспределения.

Главный инженер

А.Е. Пронин

Исп. Н.А. Качелаевская
(4248) 55-04-48



**Калуга
облводоканал**

ИНН 4027001552
Р/счет 40602810100000000052
ООО банк «Элита» г.Калуга
к/с 30101810500000000762
БИК 042908762

РОССИЙСКАЯ ФЕДЕРАЦИЯ
ГОСУДАРСТВЕННОЕ ПРЕДПРИЯТИЕ
Калужской области
«КАЛУГАОБЛВОДОКАНАЛ»

248002, г.Калуга, ул.С.-Щедрина,80
тел.: +7 (4842) 57-01-40
факс: +7 (4842) 73-03-86
e-mail: voda@kalugavoda.ru

Исх.№ 115 от 08.04.2021
На исх.№ 3485/06-21 от 01.04.2021

Ответ на межведомственный запрос

**Заместителю Городского Головы –
начальнику управления архитектуры,
градостроительства и земельных
отношений города Калуги
Ю.В. Ковтун**

248021, г.Калуга, ул.Московская, д.188
тел./факс: 70-11-66, 55-11-07
e-mail: uagizo@kaluga-gov.ru

Уважаемая Юлия Вадимовна!

Государственное предприятие Калужской области «Калугаоблводоканал» (далее – ГП «Калугаоблводоканал», предприятие), рассмотрев межведомственный запрос о предоставлении информации, в соответствии с пп.4 п.21 ст.39.11 «Земельного кодекса Российской Федерации» от 25.10.2001 № 136-ФЗ, о технических условиях подключения (технологического присоединения) объекта капитального строительства к сетям инженерно-технического обеспечения, предусматривающих предельную свободную мощность существующих сетей, максимальную нагрузку и сроки подключения объекта капитального строительства к сетям инженерно-технического обеспечения, о сроке действия технических условий, о плате за подключение (технологическое присоединение), при подготовке и организации аукциона по земельным участкам с кадастровыми номерами 40:25:000150:401, 40:25:000150:402, 40:25:000150:403, расположенным по адресу: Калужская область, г. Калуга, д. Плетеневка, цель использования – строительство, сообщает следующее.

Подключение (технологическое присоединение) объектов капитального строительства к централизованным системам холодного водоснабжения и (или) водоотведения осуществляется в соответствии с Федеральным законом от 07.12.2011 №416-ФЗ «О водоснабжении и водоотведении» (далее – Закон), «Правилами холодного водоснабжения и водоотведения», утвержденными постановлением Правительства РФ от 29.07.2013 №644, Правилами определения и предоставления технических условий подключения объекта капитального строительства к сетям инженерно-технического обеспечения, утвержденными Постановлением Правительства РФ от 13.02.2006 №83, в порядке, установленном законодательством о градостроительной деятельности для подключения объектов капитального строительства к сетям инженерно-технического обеспечения, на основании договора о подключении (технологическом присоединении) к централизованной системе холодного водоснабжения и (или) водоотведения. Порядок заключения и исполнения указанного договора, существенные условия такого договора, права и обязанности сторон определяются в соответствии с законодательством Российской Федерации.

Запрашиваемая информация предоставляется при условии направления в адрес ГП «Калугаоблводоканал» заявления о заключении договора о подключении к сетям водоснабжения и (или) водоотведения с выдачей «условий подключения» на подключение (технологическое присоединение) строящегося объекта на земельном участке, с указанием максимальной нагрузки, в порядке, предусмотренном постановлением Правительства РФ от 13.02.2006 №83 «Об утверждении Правил определения и предоставления технических условий подключения объекта капитального строительства к сетям инженерно-технического обеспечения», а также полного пакета документов, предусмотренного п.8 указанных правил.

Ближайшая централизованная сеть холодного водоснабжения Ду100мм, состоящая на праве хозяйственного ведения ГП «Калугаоблводоканал», проходит в районе д.№47 по ул.Садовая д.Плетеневка г.Калуги, ориентировочно на расстоянии около 115 п.м. от границ земельного участка с кадастровым номером 40:25:000150:403. Подключение (технологическое присоединение) объектов капитального строительства к указанной сети холодного водоснабжения возможно при условии

строительства общей линии водопровода (уличной) с последующим разветвлением вводов водопровода на каждый объект.

Ввиду отсутствия централизованных сетей канализации в районе границ испрашиваемых земельных участков, водоотведение от объектов капитального строительства возможно будет выполнить в водонепроницаемый колодец-накопитель или иное альтернативное сооружение, предназначенное для сбора сточных вод, объемом не менее объема суточного расхода ресурса, расположенное в границах земельного участка, с соблюдением норм СП 30-102-99 «Планировка и застройка территорий малоэтажного жилищного строительства», СанПиНа 42-128-4690-88 «Санитарные правила содержания территории населенных мест» раздел.2.3. относительно существующих соседних домовладений и капитальных строений.

В силу части 13 статьи 18 Закона плата за подключение (технологическое присоединение) будет рассчитана организацией, осуществляющей холодное водоснабжение и водоотведение, исходя из установленных тарифов на подключение, с учетом величины подключаемой нагрузки и расстояния от точки подключения объекта капитального строительства заявителя до централизованных систем холодного водоснабжения и (или) водоотведения в соответствии с приказом министерства конкурентной политики Калужской области от 16 ноября 2020г. № 197-ПК «Об установлении тарифов на подключение (технологическое присоединение) к централизованным системам водоснабжения и водоотведения Государственного предприятия Калужской области «Калугаоблводоканал» в отношении заявителей, величина подключаемой (присоединяемой) нагрузки объектов которых не превышает 40 куб.м. в сутки, на 2021 год».

В случае если на момент обращения о заключении договора о подключении отсутствует техническая возможность подключения (технологического присоединения) объекта к централизованным системам холодного водоснабжения и (или) водоотведения, подключение (технологическое присоединение) может быть осуществлено в соответствии с п. 101 Правил холодного водоснабжения и водоотведения, утвержденных постановлением Правительства РФ от 29.07.2013 №644, при условии выполнения мероприятий, обеспечивающих техническую возможность подключения (технологического присоединения) объекта капитального строительства Заявителя (создание необходимых объектов инженерной инфраструктуры для подключения Объекта в указанных нагрузках и точках подключения на границах земельного участка заявителя и общесистемные мероприятия по увеличению мощности, производительности и пропускной способности систем водоснабжения и водоотведения, включая строительство новых объектов водоснабжения и водоотведения).

В соответствии с постановлением Правительства Калужской области от 07 июня 2017г. № 345 «О внесении изменений в постановление Правительства Калужской области от 29.09.2014 №572 «Об установлении уровня подключаемой (присоединяемой) нагрузки объектов к централизованным системам водоснабжения и (или) водоотведения», плата за подключение (технологическое присоединение) объекта лица, обратившегося в регулируемую организацию с заявлением о заключении договора о подключении к централизованным системам холодного водоснабжения и (или) водоотведения, с требуемой нагрузкой более 40куб.м. в сутки, будет установлена министерством конкурентной политики Калужской области в индивидуальном порядке.

Размер платы за подключение будет установлен с учетом расходов на увеличение мощности (пропускной способности) централизованных систем холодного водоснабжения и (или) водоотведения, в том числе расходов на реконструкцию и (или) модернизацию существующих объектов централизованных систем холодного водоснабжения и (или) водоотведения.

Срок действия условий подключения (технологического присоединения) объекта капитального строительства к централизованным системам холодного водоснабжения и водоотведения три года с даты их выдачи.

Сроки подключения (технологического присоединения) объекта капитального строительства к сетям инженерно-технического обеспечения - в течение 18 месяцев с момента заключения договора на технологическое присоединение.

Руководитель производственно-технологического департамента



Е.А. Гаврилина

Бытовое обслуживание	200	1000	3	70	3
Социальное обслуживание	1000	3000	5	50	3
Ведение огородничества	200 (для одного огородного участка)	3000 (для одного огородного участка)	Отсутствуют ОКС, не подлежит установлению		
Ведение садоводства	400 (для одного садового участка)	3000 (для одного садового участка)	3	50	3
Для ведения личного подсобного хозяйства (приусадебный земельный участок)	400 (для одного приусадебного земельного участка)	3000 (для одного приусадебного земельного участка)	3	50	3
Общественное управление	500	1500	3	40	3
Блокированная жилая застройка	200 (на одну блок-секцию)	399 (на одну блок-секцию)	3	50	3
			0 со стороны смежных блок-секций		
Хранение автотранспорта	24 (для гаража боксового типа на 1 машину) 1000 (для иного гаража); 200 (для открытой стоянки)	2000 (для гаража, за исключением гаража боксового типа) 2000 (для открытой стоянки)	1 (для гаража боксового типа на 1 машину); 3 (для иного гаража)	70 (для гаража)	3
Условно разрешенные виды использования					
Малозэтажная	1500	10000	3	50	4 (включая

многоквартирная жилая застройка			0 со стороны глухой наружной противопожарн ой стены 1-го типа- брандмауэра при условии примыкания жилых домов друг к другу брандмауэрны ми стенами вплотную, без зазоров		мансардный)
------------------------------------	--	--	--	--	-------------

Вспомогательные виды разрешенного использования

Принимаются в соответствии с основными видами разрешенного использования и условно разрешенными видами использования, совместно с которыми осуществляются.

1. Размеры ЗУ и параметры разрешенного строительства, реконструкции ОКС для видов разрешенного использования «связь», «коммунальное обслуживание», «улично-дорожная сеть», «благоустройство территории», «земельные участки общего назначения», «обеспечение занятий спортом в помещениях» устанавливаются в соответствии с техническими регламентами и местными нормативами градостроительного проектирования городского округа «Город Калуга».

2. Размеры ЗУ и параметры разрешенного строительства, реконструкции ОКС для вида разрешенного использования «религиозное использование» устанавливаются в соответствии с СП 31-103-99. «Здания, сооружения и комплексы православных храмов».

3. Размеры земельных участков, предельные параметры разрешенного строительства, реконструкции объектов капитального строительства основных видов разрешенного использования «историко-культурная деятельность» настоящими Правилами не устанавливаются.

4. Обязательно применение предельных параметров разрешенного строительства и реконструкции объектов капитального строительства, общих для всех территориальных зон, установленных статьей 20, в том числе разделами 1, 1.1., 1.2. и 1.3. настоящих Правил.


Приложение: на 2 л. в 1 экз.

Начальник отдела ведения
информационной системы обеспечения
градостроительной деятельности

А.А.Тропин

Выкопировка из Правил землепользования и застройки городского округа "Город Калуга",
утвержденных решением Городской Думы города Калуги от 14.12.2011 №247

Статья 16. Карта градостроительного зонирования.

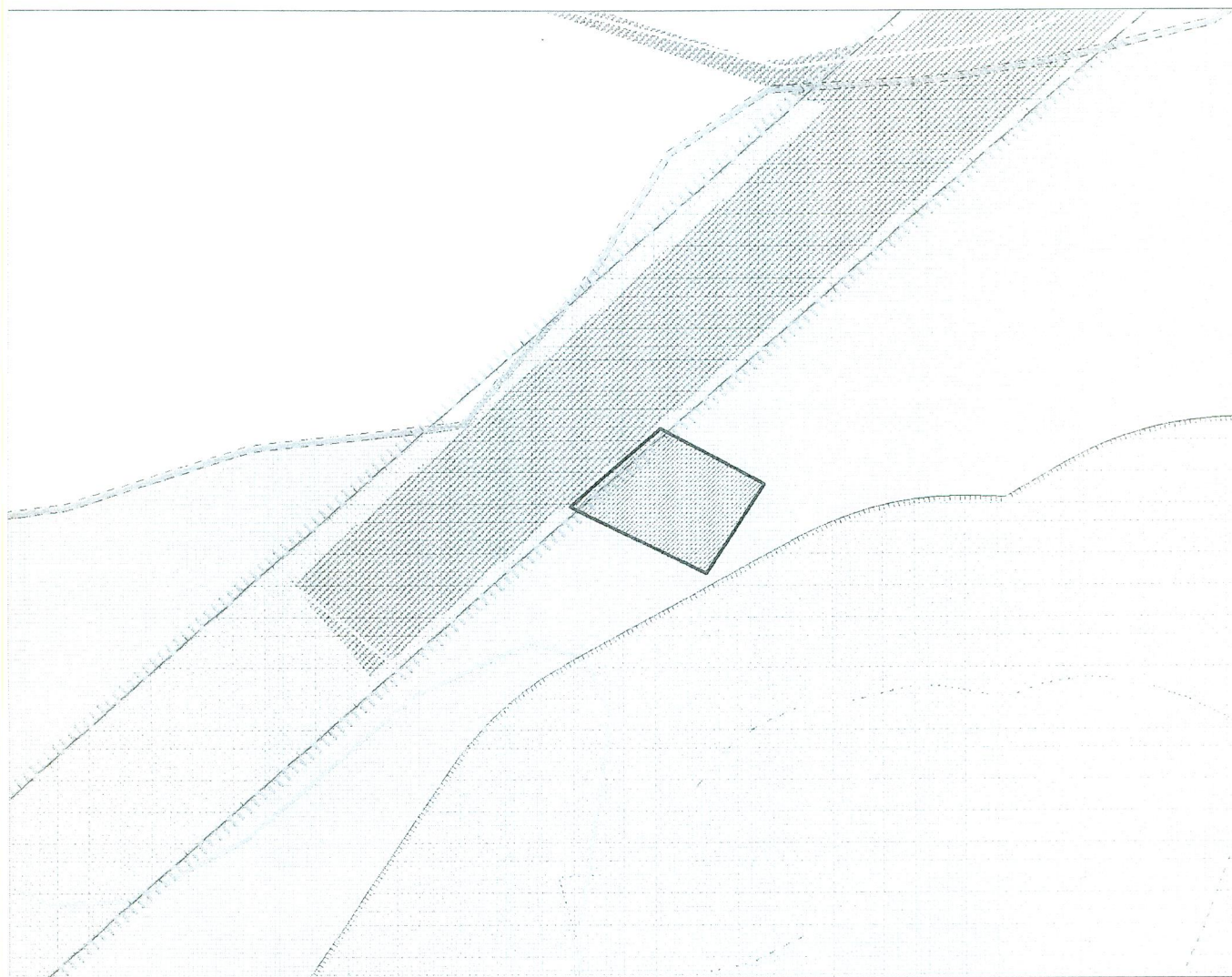


Земельный участок с кадастровым номером 40:25:000150:401

Ж-5 Зона застройки индивидуальными жилыми домами

Выкопировка из Правил землепользования и застройки городского округа "Город Калуга", утвержденных решением Городской Думы города Калуги от 14.12.2011 №247

Статья 17. Карта зон с особыми условиями использования территории по экологическим условиям и нормативному режиму хозяйственной деятельности



Земельный участок с кадастровым номером 40:25:000150:401

Охранные коридоры коммуникаций:




линий электропередач 110 кВ

Экзогенные процессы:



зона затопления паводковыми водами 1% обеспеченности



зона подтопления территории

Выписка из Единого государственного реестра недвижимости об объекте недвижимости

Сведения о характеристиках объекта недвижимости

На основании запроса от 12.03.2021, поступившего на рассмотрение 12.03.2021, сообщаем, что согласно записям Единого государственного реестра недвижимости:

Земельный участок		
вид объекта недвижимости		
Лист № 1 раздела 1	Всего листов раздела 1: 3	Всего разделов: 7
Всего листов выписки: 9		
12 марта 2021г. № КУВИ-002/2021-21806621		
Кадастровый номер: 40:25:000150:401		
Номер кадастрового квартала: 40:25:000150		
Дата присвоения кадастрового номера: 15.12.2020		

Ранее присвоенный государственный учетный номер:	данные отсутствуют
Местоположение:	Местоположение установлено относительно ориентира, расположенного в границах участка. Почтовый адрес ориентира: Калужская область, г. Калуга, д. Плетеневка.
Площадь:	1256 +/- 12
Кадастровая стоимость, руб.:	858526.24
Кадастровые номера расположенных в пределах земельного участка объектов недвижимости:	данные отсутствуют
Кадастровые номера объектов недвижимости, из которых образован объект недвижимости:	данные отсутствуют
Кадастровые номера образованных объектов недвижимости:	данные отсутствуют
Категория земель:	Земли населенных пунктов
Виды разрешенного использования:	для индивидуального жилищного строительства; для индивидуального жилищного строительства
Сведения о кадастровом инженере:	38779, образованием земельного участка из земель, находящихся в государственной или муниципальной собственности, расположенного: Калужская область, г. Калуга, д. Плетеневка, 79, 2020-07-13
Сведения о лесах, водных объектах и об иных природных объектах, расположенных в пределах земельного участка:	данные отсутствуют
Сведения о том, что земельный участок полностью расположен в границах зоны с особыми условиями использования территории, территории объекта культурного наследия, публичного сервитута:	данные отсутствуют
Сведения о том, что земельный участок расположен в границах особой экономической зоны, территории опережающего социально-экономического развития, зоны территориального развития в Российской Федерации, игорной зоны:	данные отсутствуют

полное наименование должности	подпись	инициалы, фамилия

М.П.

Земельный участок

вид объекта недвижимости

№ 2 раздела 1:3 | Всего листов раздела 1:3 | Всего разделов: 7 | Всего листов выписки: 9

12 марта 2021г. № КУВИ-002/2021-21806621

Катастровый номер:

40:25:000150:401

Сведения о том, что земельный участок расположен в границах особо охраняемой природной территории, охотничьих угодий, лесничеств:	данные отсутствуют
Сведения о результатах проведения государственного земельного надзора:	данные отсутствуют
Сведения о расположении земельного участка в границах территории, в отношении которой утвержден проект межевания территории:	данные отсутствуют
Условный номер земельного участка:	данные отсутствуют
Сведения о принятии акта и (или) заключении договора, предусматривающих предоставление в соответствии с земельным законодательством исполнительным органом государственной власти или органом местного самоуправления, находящегося в государственной или муниципальной собственности земельного участка для строительства наемного дома социального использования или наемного дома коммерческого использования:	данные отсутствуют
Сведения о том, что земельный участок или земельные участки образованы на основании решения об изъятии земельного участка и (или) расположенного на нем объекта недвижимости для государственных или муниципальных нужд:	данные отсутствуют
Сведения о том, что земельный участок образован из земель или земельного участка, государственная собственность на которые не разграничена:	данные отсутствуют
Сведения о наличии земельного спора о местоположении границ земельных участков:	данные отсутствуют
Статус записи об объекте недвижимости:	Сведения об объекте недвижимости имеют статус "актуальные"
Особые отметки:	Сведения об ограничениях права на объект недвижимости, обременениях данного объекта, не зарегистрированных в реестре прав, ограничения прав и обременений недвижимого имущества: вид ограничения (обременения): ограничения прав на земельный участок, предусмотренные статьями 56, 56.1 Земельного кодекса Российской Федерации; срок действия: с 15.12.2020; реквизиты документа-основания: постановление Правительства РФ "О порядке установления охранных зон объектов электросетевого хозяйства и особых условий использования земельных участков расположенных в границах таких зон" от 24.02.2009 № 160 выдан: Правительство РФ, карта(План) от 19.12.2011 № 47-0 выдан: ЗАО "Профессиональный центр оценки и экспертиз". Сведения, необходимые для заполнения раздела: 2 - Сведения о зарегистрированных правах, отсутствуют.

полное наименование должности

подпись

инициалы, фамилия

М.П.

Земельный участок

И.И. Иванов, генеральный директор ООО "ИИИ"
И.И. Иванов, физ.лицо

140-25/000150/04

Получатель выписки:

УПРАВЛЕНИЕ АРХИТЕКТУРЫ,
ГРАДОСТРОИТЕЛЬСТВА И
ЗЕМЕЛЬНЫХ ОТНОШЕНИЙ ГОРОДА
КАЛУГИ

полное наименование должности	подпись	инициалы, фамилия
-------------------------------	---------	-------------------

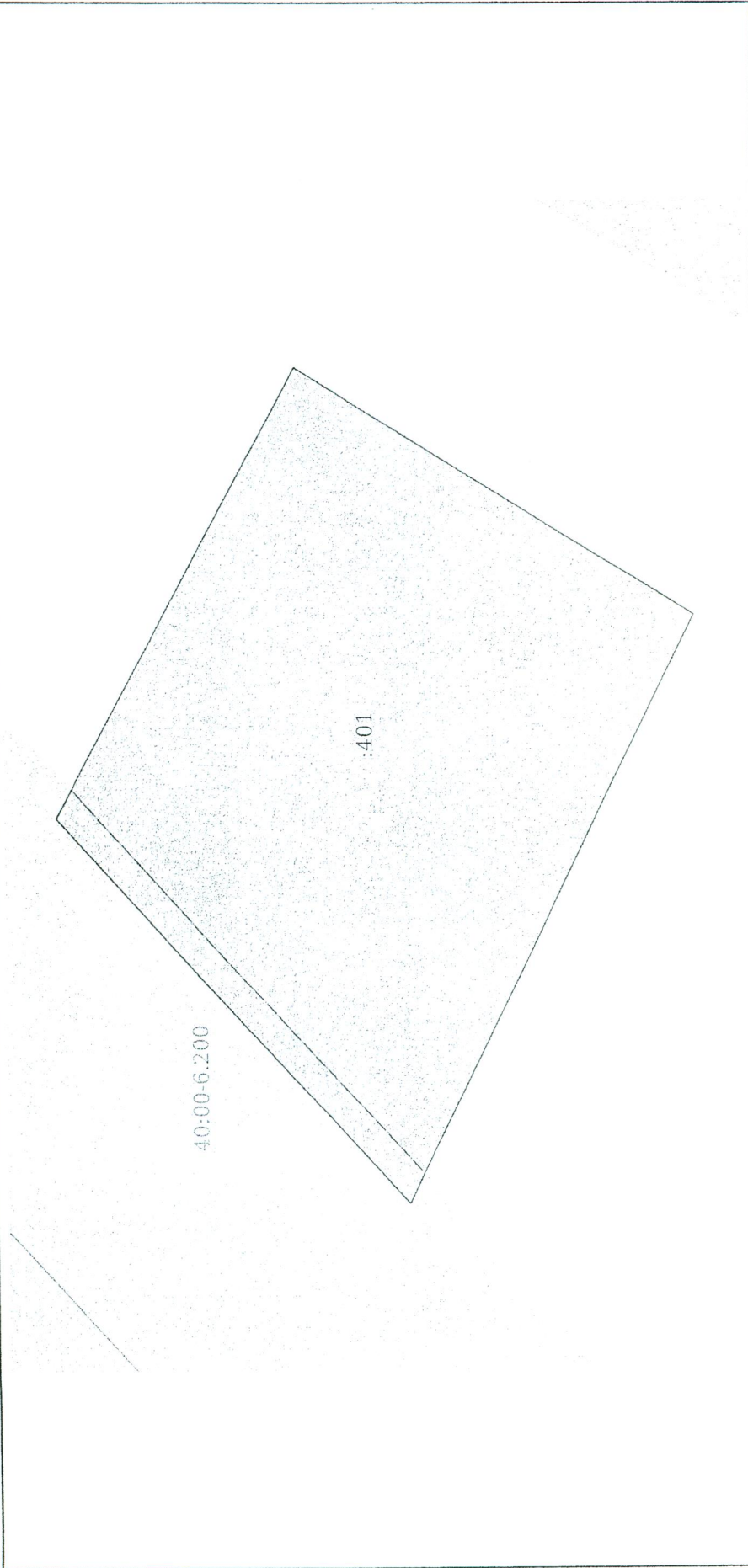
И.И.

4. форма 2021. № КС В1-002/2021-2180621

Кадастровый номер:

40:25:000150:401

План (чертеж, схема) земельного участка



Масштаб 1:100

Условные обозначения:

полное наименование должности

подпись

инициалы, фамилия

М.П.

40:25:000150:401

№ п/п	Номер точки		Дирекционный угол	Горизонтальное проложение, м	Описание местоположения границ земельного участка			Сведения об адресах правообладателей смежных земельных участков
	начальная	конечная			Описание закрепления на местности	Кадастровые номера смежных участков	7	
1	2	3	4	5	6	7	8	
1	1.1.1	1.1.2	118°0.7'	34.54	данные отсутствуют	данные отсутствуют	данные отсутствуют	данные отсутствуют
2	1.1.2	1.1.3	212°44.8'	31.35	данные отсутствуют	данные отсутствуют	данные отсутствуют	данные отсутствуют
3	1.1.3	1.1.4	295°48.6'	44.14	данные отсутствуют	данные отсутствуют	данные отсутствуют	данные отсутствуют
4	1.1.4	1.1.1	48°16.7'	35.12	данные отсутствуют	данные отсутствуют	данные отсутствуют	данные отсутствуют

ПОЛНОЕ НАИМЕНОВАНИЕ ДОЛЖНОСТИ	ПОДПИСЬ	ИНЦИАЛЫ, ФАМИЛИЯ

М.П.

Выписка из Единого государственного реестра недвижимости об объекте недвижимости

Сведения о частях земельного участка

Земельный участок	
вид объекта недвижимости	
Раздел 4.1.1	
Всего	
12 марта 2021 г. КУВИ-002/2021-218/6621	
Кадастровый номер: 40:25:000150:401	

Учетный номер части	Площадь, м2	Содержание ограничения в использовании или ограничения права на объект недвижимости или обременения объекта недвижимости
1	2	3
40:25:000150:401/1	73	40:00-6.200

ПОЛНОЕ НАИМЕНОВАНИЕ ДОЛЖНОСТИ	ПОДПИСЬ	ИНИЦИАЛЫ, ФАМИЛИЯ
-------------------------------	---------	-------------------

М.П.

Выписка из Единого государственного реестра недвижимости (ЕГРН) об объекте недвижимости

Сведения о частях земельного участка

Земельный участок
 в объекте недвижимости
 всего разделов: 7
 всего участков: 9
 Диск № 1
 12 марта 2021 г. № КУРП-002/2021-21806621
 кадастровый номер: 40:25:000150:401

Сведения о характерных точках границы части (частей) земельного участка

Учетный номер части: 40:25:000150:401/1

Система координат

Номер точки	Координаты, м		Описание закрепления на местности	Средняя квадратичная погрешность определения координат характерных точек границ земельного участка, м
	X	Y		
1	2	3	4	5
1	430829.35	1289663.24	-	-
2	430828.32	1289665.17	-	-
3	430805	1289639.06	-	-
4	430805.98	1289637.03	-	-
1	430829.35	1289663.24	-	-

полное наименование должности	подпись	инициалы, фамилия

М.П.