

Утверждена Распоряжением Заместителя  
Городского Головы-начальника управления  
архитектуры, градостроительства и земельных  
отношений города Калуги  
от \_\_\_\_\_ № \_\_\_\_\_

**Схема расположения земельного участка или земельных  
участков на кадастровом плане территории  
Кадастровый квартал: 40:26:000336**

Условный номер земельного участка: 3У1




Площадь земельного участка 299 кв.м.,

Обозначение характерных точек границ	Координаты, м	
	X	Y
1	2	3
Координаты на обороте листа		



Масштаб 1:1000

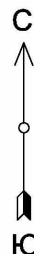
Условные обозначения:

-  - граница земельного участка по сведениям ЕГРН
-  - охранный зона
-  - испрашиваемый земельный участок

Категория земель: земли населенных пунктов

Вид разрешенного использования: под многоквартирным домом

Местоположения земельного участка: г.Калуга, ул. Смоленская, д.13



*Каталог координат*

<i>Точка #</i>	<i>X</i>	<i>Y</i>
<i>н1</i>	<i>430211.12</i>	<i>1299111.98</i>
<i>н2</i>	<i>430218.44</i>	<i>1299113.92</i>
<i>н3</i>	<i>430232.92</i>	<i>1299121.24</i>
<i>н4</i>	<i>430235.88</i>	<i>1299123.01</i>
<i>н5</i>	<i>430235.30</i>	<i>1299123.90</i>
<i>н6</i>	<i>430224.63</i>	<i>1299140.01</i>
<i>н7</i>	<i>430220.39</i>	<i>1299136.97</i>
<i>н8</i>	<i>430208.18</i>	<i>1299128.03</i>
<i>н9</i>	<i>430202.76</i>	<i>1299123.70</i>
<i>н10</i>	<i>430209.38</i>	<i>1299114.01</i>