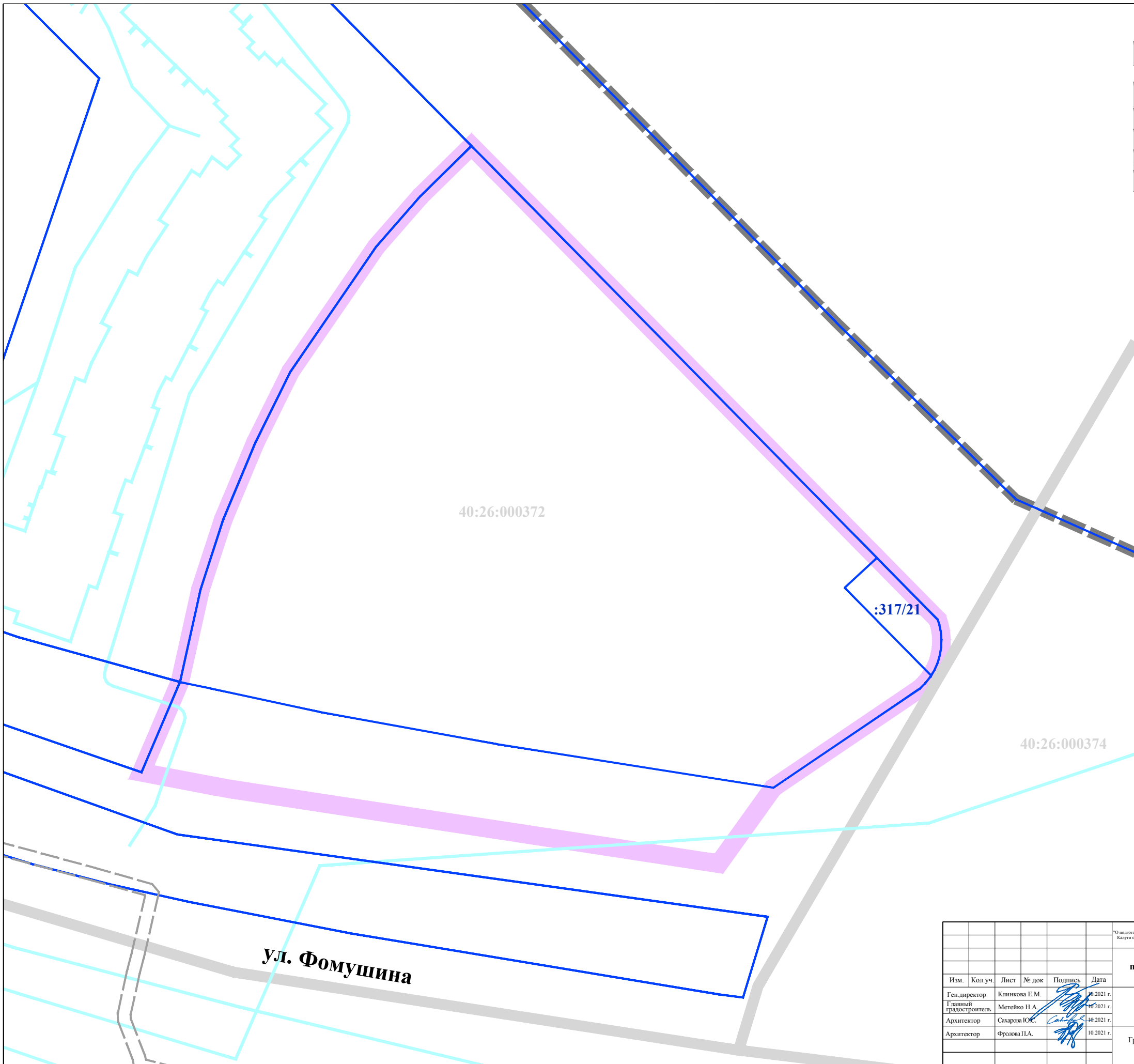


# УСЛОВНЫЕ ОБОЗНАЧЕНИЯ

- границы территории проекта межевания
- Кадастровый план территории:**
- 40:26: границы и номера кадастровых кварталов
- :317/21 границы и номер существующих земельных участков
- объекты недвижимости
- границы территориальной зоны
- границы зоны с особыми условиями использования территории



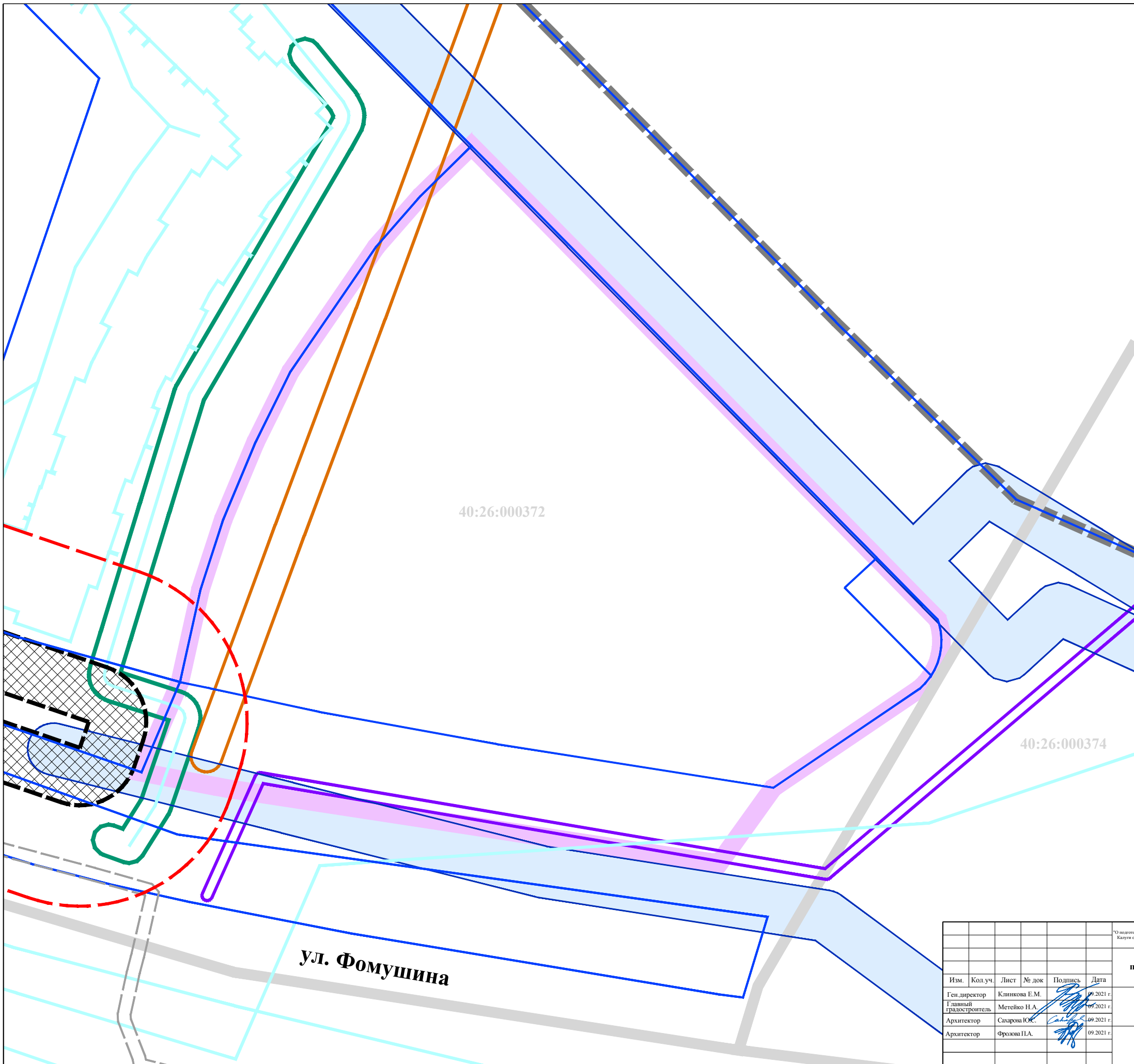
40:26:000372

:317/21













40:26:000374

**ул. Фомушина**

Постановление Городской Управы города Калуги от 30.09.2021 № 9286-пн "О подготовке проекта изменений в проект планировки территории в районе улицы Победы, утвержденный постановлением Городской Управы города Калуги от 18.03.2014 № 88-п, применительно к территории квартала без номера, граничащего с кварталом № 5, и проекта межевания территории в районе улицы Фомушина применительно к территории квартала без номера, граничащего с кварталом № 5"					
<b>Проект межевания территории в районе улицы Фомушина применительно к территории квартала без номера, граничащего с кварталом № 5</b>					
Изм.	Кол.уч.	Лист	№ док	Подпись	Дата
					10.2021 г.
					10.2021 г.
					10.2021 г.
					10.2021 г.
Материалы по обоснованию проекта межевания территории					
Границы существующих земельных участков. Масштаб 1:500					
			Стадия	Лист	Листов
			ПМ	1	3








### УСЛОВНЫЕ ОБОЗНАЧЕНИЯ






-  границы территории проекта межевания
- Кадастровый план территории:**
-  границы и номера кадастровых кварталов
-  границы земельных участков
-  объекты недвижимости
-  границы территориальной зоны
-  границы зоны с особыми условиями использования территории
- Границы зон с особыми условиями использования территории:**
- Охранные зоны:**
-  сетей хозяйственно-питьевого и противопожарного водопровода
-  сети дренажа, недействующей
-  сети самотечной ливневой канализации, труб
-  кабели связи
- Разрывы от сооружений для хранения легкового автотранспорта до объектов застройки\*:**
-  до фасадов жилых домов и торцов с окнами
-  до территории лечебных учреждений стационарного пользования, мест отдыха населения (сады, скверы, парки)

\* СанПиН 2.2.1/2.1.1.1200-03 «Санитарно-защитные зоны и санитарная классификация предприятий, сооружений и иных объектов»





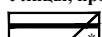

**ул. Фомушина**

<p style="font-size: small;">Постановление Городской Управы города Калуги от 30.09.2021 № 9286-пн          *О подготовке проекта изменений в проект планировки территории в районе улицы Победы, утвержденный постановлением Городской Управы города Калуги от 18.03.2014 № 88-п, применительно к территории квартала без номера, граничащего с кварталом № 5, и проекта межевания территории в районе улицы Фомушина применительно к территории квартала без номера, граничащего с кварталом № 5*</p>					
<b>Проект межевания территории в районе улицы Фомушина применительно к территории квартала без номера, граничащего с кварталом № 5</b>					
Изм.	Кол.уч.	Лист	№ док	Подпись	Дата
Ген. директор		Клинова Е.М.			09.2021 г.
Главный градостроитель		Метейко Н.А.			09.2021 г.
Архитектор		Сахарова Ю.С.			09.2021 г.
Архитектор		Фролова И.А.			09.2021 г.
				Стадия Лист Листов ПМ 2 3	
Границы зон с особыми условиями использования территории. Масштаб 1:500					

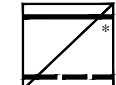
## УСЛОВНЫЕ ОБОЗНАЧЕНИЯ

-  границы территории проекта межевания
- Кадастровый план территории:**
-  границы и номера кадастровых кварталов
-  границы земельных участков
-  объекты недвижимости
-  границы территориальной зоны
-  границы зоны с особыми условиями использования территории

### Местоположение существующих объектов капитального строительства:

- Линейные объекты:**
- Инженерные сети:**
-  сети хозяйственно-питьевого и противопожарного водопровода
-  сети самотечной ливневой канализации, трубы
-  ВЛ 0,4 кВ
-  кабель связи
-  сеть дренажа, действующая
-  сеть дренажа, действующая



### Улицы, проезды:



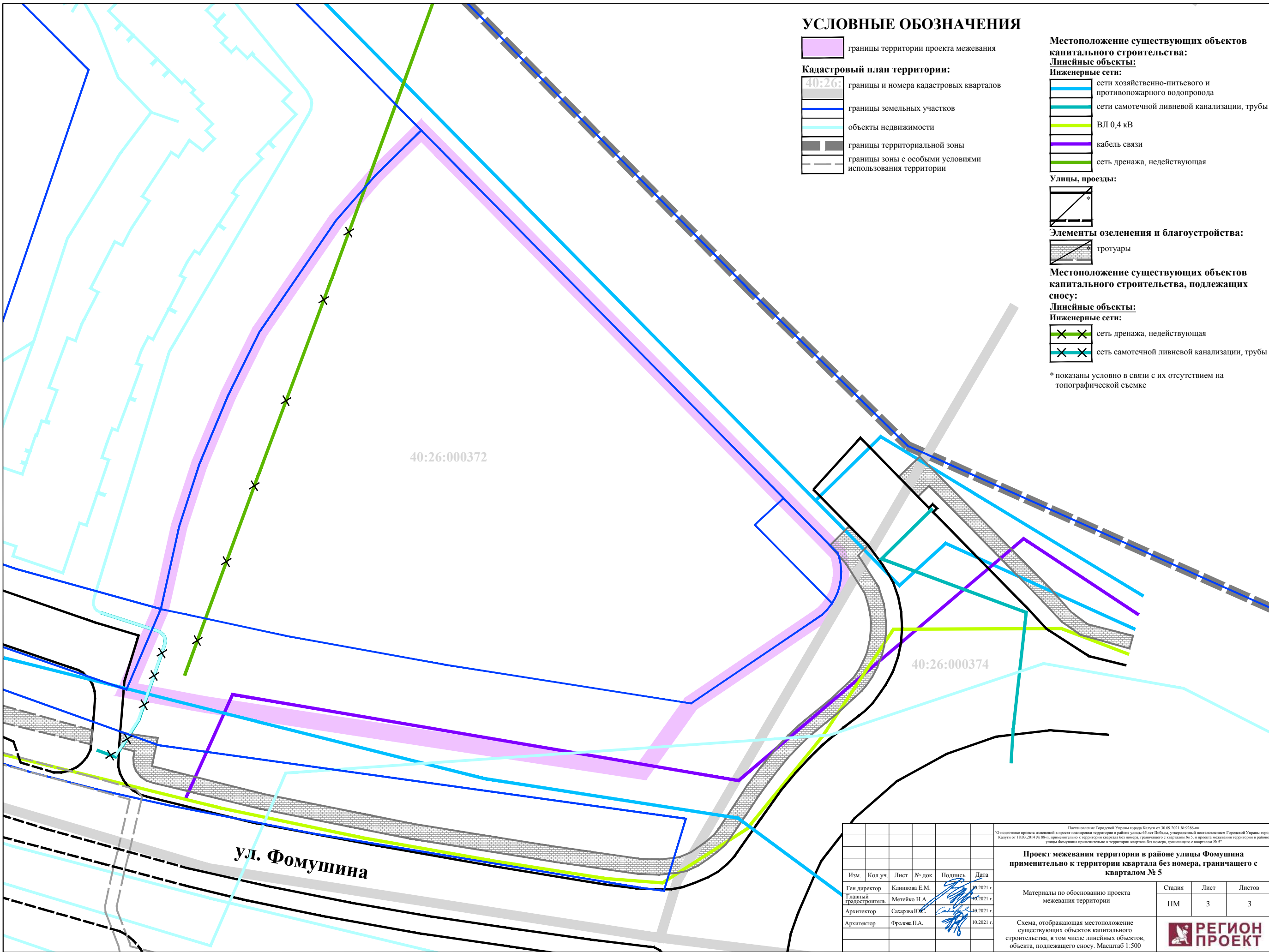
### Элементы озеленения и благоустройства:







### Местоположение существующих объектов капитального строительства, подлежащих сносу:

- Линейные объекты:**
- Инженерные сети:**
-  сеть дренажа, действующая
-  сеть самотечной ливневой канализации, трубы

\* показаны условно в связи с их отсутствием на топографической съемке



<small>Постановление Городской Управы города Калуги от 30.09.2021 № 9286-пн          "О подготовке проекта изменений в проект планировки территории в районе улицы Победы, утвержденный постановлением Городской Управы города Калуги от 18.03.2014 № 88-п, применительно к территории квартала без номера, граничащего с кварталом № 5, и проекта межевания территории в районе улицы Фомушина применительно к территории квартала без номера, граничащего с кварталом № 5"</small>					
<b>Проект межевания территории в районе улицы Фомушина применительно к территории квартала без номера, граничащего с кварталом № 5</b>					
Изм.	Кол.уч.	Лист	№ док.	Подпись	Дата
Ген. директор		Кликова Е.М.			10.2021 г.
Главный градостроитель		Метейко Н.А.			10.2021 г.
Архитектор		Сахарова Ю.С.			10.2021 г.
Архитектор		Фролова И.А.			10.2021 г.
Материалы по обоснованию проекта межевания территории					
			Стадия	Лист	Листов
			ПМ	3	3
Схема, отображающая местоположение существующих объектов капитального строительства, в том числе линейных объектов, объекта, подлежащего сносу. Масштаб 1:500					
