

Утверждена

(наименование документа об утверждении, включая наименования органов государственной власти или

органов местного самоуправления, принявших решение об утверждении схемы или

подписавших соглашение о перераспределении земельных участков)

от _____ № _____

Схема расположения земельного участка или земельных участков на кадастровом плане территории












Площадь земельного участка _____ 1 501 м²		
(указывается проектная площадь образуемого земельного участка, вычисленная с использованием технологических и программных средств, в том числе размещенных на официальном сайте федерального органа исполнительной власти, уполномоченного Правительством Российской Федерации на осуществление государственного кадастрового учета, государственной регистрации прав, ведение Единого государственного реестра недвижимости и предоставление сведений, содержащихся в Едином государственном реестре недвижимости, в информационно-телекоммуникационной сети "Интернет" (далее - официальный сайт), с округлением до 1 квадратного метра. Указанное значение площади земельного участка может быть уточнено при проведении кадастровых работ не более чем на десять процентов)		
Обозначение характерных точек границ	Координаты, МСК-40 зона 1, м	
	(указываются в случае подготовки схемы расположения земельного участка с использованием технологических и программных средств, в том числе размещенных на официальном сайте. Значения координат, полученные с использованием указанных технологических и программных средств, указываются с округлением до 0,01 метра)	
	X	Y
1	2	3
н1	447 404,50	1 297 915,54
н2	447 352,39	1 297 934,36
н3	447 362,00	1 297 960,59
н4	447 410,29	1 297 943,62
н1	447 404,50	1 297 915,54



МСК-40 зона 1

Масштаб 1:900

Условные обозначения:

-  - характерная точка границы земельного участка, сведения о которой отсутствуют в ЕГРН, местоположение которой определено при кадастровых работах (новая характерная точка)
-  - часть границы, местоположение которой определено при выполнении кадастровых работ
-  **402:3У1** - обозначение образуемого земельного участка
-  - часть границы, сведения ЕГРН о которой позволяют однозначно определить ее положение на местности
-  **:245** - надпись кадастрового номера земельного участка
-  - объекты капитального строительства, согласно сведениям из ЕГРН
-  - граница кадастрового квартала
-  **40:25:000037** - обозначение кадастрового квартала
-  - граница зоны с особыми условиями использования территории (ЗОУИТ)
-  **40:25-6.716** - номер ЗОУИТ
-  - Проезд, проход