

**ПРОЕКТ МЕЖЕВАНИЯ ТЕРРИТОРИИ В
РАЙОНЕ УЛИЦЫ БОЛЬШЕВИКОВ,
ПЛОЩАДИ МИРА В ГРАНИЦАХ
ТЕРРИТОРИАЛЬНОЙ ЗОНЫ Ж-3**

**ОСНОВНАЯ ЧАСТЬ
ПРОЕКТА МЕЖЕВАНИЯ ТЕРРИТОРИИ**

ОМСК 2023





Общество с ограниченной ответственностью

«ТЕРПЛАНПРОЕКТ»

ЗАКАЗЧИК: Управление архитектуры, градостроительства и земельных отношений города Калуги

**ПРОЕКТ МЕЖЕВАНИЯ ТЕРРИТОРИИ В РАЙОНЕ УЛИЦЫ
БОЛЬШЕВИКОВ, ПЛОЩАДИ МИРА В ГРАНИЦАХ
ТЕРРИТОРИАЛЬНОЙ ЗОНЫ Ж-3**

**ОСНОВНАЯ ЧАСТЬ
ПРОЕКТА МЕЖЕВАНИЯ ТЕРРИТОРИИ**

Директор

С.В. Мусийчук



Омск 2023

Содержание

1. ПЕРЕЧЕНЬ И СВЕДЕНИЯ О ПЛОЩАДИ ОБРАЗУЕМЫХ ЗЕМЕЛЬНЫХ УЧАСТКОВ (СПОСОБЫ ИХ ОБРАЗОВАНИЯ), ВИДАХ ИХ РАЗРЕШЕННОГО ИСПОЛЬЗОВАНИЯ	4
2. ПЕРЕЧЕНЬ И СВЕДЕНИЯ О ПЛОЩАДИ ОБРАЗУЕМЫХ ЗЕМЕЛЬНЫХ УЧАСТКОВ, КОТОРЫЕ БУДУТ ОТНЕСЕНЫ К ТЕРРИТОРИЯМ ОБЩЕГО ПОЛЬЗОВАНИЯ ИЛИ ИМУЩЕСТВУ ОБЩЕГО ПОЛЬЗОВАНИЯ	14
3. СВЕДЕНИЯ О ГРАНИЦАХ ТЕРРИТОРИИ, В ОТНОШЕНИИ КОТОРОЙ УТВЕРЖДЕН ПРОЕКТ МЕЖЕВАНИЯ	16

1. ПЕРЕЧЕНЬ И СВЕДЕНИЯ О ПЛОЩАДИ ОБРАЗУЕМЫХ ЗЕМЕЛЬНЫХ УЧАСТКОВ (СПОСОБЫ ИХ ОБРАЗОВАНИЯ), ВИДАХ ИХ РАЗРЕШЕННОГО ИСПОЛЬЗОВАНИЯ

В настоящем разделе текстовой части проекта межевания территории отображена информация об образуемых земельных участках, в том числе, о площади и способе образования, а также о видах их разрешенного использования. Указанная информация представлена в Таблице 1.

Виды разрешенного использования образуемых земельных участков определены в соответствии с Правилами землепользования и застройки городского округа «Город Калуга», утвержденными решением Городской Думы города Калуги от 14.12.2011 № 247 «Об утверждении Правил землепользования и застройки городского округа «Город Калуга» (в ред. от 06.09.2023 № 191) (далее - Правила землепользования и застройки городского округа «Город Калуга»).

Таблица 1

Условный номер ЗУ	Площадь, кв.м	Возможные способы образования земельных участков	Виды разрешенного использования образуемых земельных участков	Вид разрешенного использования образуемых земельных участков в соответствии с видом разрешенного использования исходного(ых) земельного(ых) участка(ов) и сведения о исходном(ых) земельном(ых) участке(ах)	Вид разрешенного использования образуемых земельных участков в соответствии с наименованием объекта, расположенного на этом земельном участке
:ЗУ03	2054	образование земельного участка из земель, собственность на которые не разграничена, после постановки на кадастровый учет ЗУ8	среднеэтажная жилая застройка 2.5	-	под среднеэтажным многоквартирным домом с встроенными помещениями
:ЗУ04	2685	образование земельного участка из земель, собственность на которые не разграничена; после внесения изменения в Правилах землепользования и застройки городского округа «Город Калуга»,	среднеэтажная жилая застройка 2.5	-	под среднеэтажным многоквартирным домом; объект недвижимости с кадастровым номером 40:26:000294:1231; назначение: сооружения газохимического комплекса; наименование: подземный газопровод среднего, низкого давления; объект недвижимости с кадастровым номером 40:26:000000:2191; назначение:

		утвержденных решением Городской Думы города Калуги от 14.12.2011 № 247 (в ред. от 06.09.2023 № 191), в части корректировки границ территориальной зоны Ж-3.			сооружения газохимического комплекса; наименование: подземный газопровод среднего давления.
:ЗУ05	1619	образование земельного участка из земель, собственность на которые не разграничена	среднеэтажная жилая застройка 2.5	-	под среднеэтажным многоквартирным домом; объект недвижимости с кадастровым номером 40:26:000294:1238; назначение: сооружения коммунального хозяйства; наименование: водопроводная сеть; объект недвижимости с кадастровым номером 40:26:000294:1238; назначение: сооружения коммунального хозяйства; наименование: канализационная сеть.
:ЗУ06*	662	образование земельного участка из земель, собственность на которые не разграничена	малоэтажная многоквартирная жилая застройка 2.1.1	-	под малоэтажным многоквартирным домом

:3У07	1108	<p>образование земельного участка при перераспределении земель, собственность на которые не разграничена площадью 159 кв.м. и земельного участка с кадастровым номером 40:26:000294:6, площадью 1089 кв.м.</p>	<p>среднеэтажная жилая застройка 2.5</p>	<p>разрешенное использование земельного участка с кадастровым номером 40:26:000294:6 «на период строительства 3-й очереди жилого дома со встроенными к памятнику истории и культуры - дому Г.С. Батенькова»;</p> <p>правообладатель: сведения об ограничениях права на объект недвижимости, обременениях данного объекта, не зарегистрированных в реестре прав, ограничений прав и обременений недвижимого имущества:</p> <p>запрещение регистрации; срок действия: с 31.12.2002; документа основания: распоряжение городского Головы от 31.10.2002 № 4883-р выдан: Городская Управа г. Калуги;</p> <p>вид ограничения (обременения):</p> <p>запрещение регистрации: срок действия: с 31.12.2002, реквизиты документа-основания: договор аренды от 13.01.2003 № 3060;</p> <p>реквизиты документа-основания:</p> <p>договор подряда от 17.09.2018 № 119/18 выдан: Государственное автономное учреждение культуры Калужской области «Научно-производственный центр по сохранению и использованию объектов культурного наследия»; реквизиты документа-основания: решение "О согласовании границ охранной зоны</p>	<p>под среднеэтажным многоквартирным домом;</p> <p>объект недвижимости с кадастровым номером 40:26:000000:2191; назначение: сооружения газохимического комплекса; наименование: подземный газопровод среднего давления.</p>
-------	------	--	--	--	---

				объекта электросетевого хозяйства" от 02.02.2022 № Р 384-12-ЭПК выдан: Федеральная служба по экологическому, технологическому и атомному надзору (Ростехнадзор); площадь 1089 кв.м	
:ЗУ08	1372	образование земельного участка при перераспределении земель, собственность на которые не разграничена площадью 158 кв.м. и земельного участка с кадастровым номером 40:26:000294:1080, площадью 1240 кв.м, при условии согласия всех собственников помещений	среднеэтажная жилая застройка 2.5	разрешенное использование земельного участка с кадастровым номером 40:26:000294:1080 «под многоквартирным домом со встроенными нежилыми помещениями»; правообладатель: собственники помещений в многоквартирном доме. Сведения об ограничениях права на объект недвижимости, обременениях данного объекта, не зарегистрированных в реестре прав, ограничений прав и обременений недвижимого имущества: вид ограничения (обременения): ограничения прав на земельный участок, предусмотренные статьей 56 Земельного кодекса Российской Федерации; срок действия: с 16.06.2015; реквизиты документа-основания: свидетельство о государственной регистрации права от 25.11.2013 г. 40КЛ №651459 от 25.11.2013 № 40КЛ №651459; площадь 1240 кв.м	под среднеэтажным многоквартирным домом; объект недвижимости с кадастровым номером 40:26:000000:2191; назначение: сооружения газохимического комплекса; наименование: подземный газопровод среднего давления; объект недвижимости с кадастровым номером 40:26:000294:1231; назначение: сооружения газохимического комплекса; наименование: подземный газопровод среднего низкого давления;
:ЗУ10	2748	образование земельного участка	среднеэтажная жилая застройка 2.5	-	под среднеэтажным многоквартирным домом;

		из земель, собственность на которые не разграничена, после постановки на кадастровый учет ЗУ7			<p>объект недвижимости с кадастровым номером 40:26:000000:2191; назначение: сооружения газохимического комплекса; наименование: подземный газопровод среднего давления;</p> <p>объект недвижимости с кадастровым номером 40:26:000294:1457; назначение: сооружения канализации; наименование: канализационная сеть;</p> <p>объект недвижимости с кадастровым номером 40:26:000000:1074; назначение: тепловая сеть; наименование: сооружение.</p>
:ЗУ11	3371	образование земельного участка при перераспределении земель, собственность на которые не разграничена площадью 3271 кв.м. и земельного участка с кадастровым номером 40:26:000294:12, площадью 100 кв.м,	среднеэтажная жилая застройка 2.5	<p>разрешенное использование земельного участка с кадастровым номером 40:26:000294:12 «на период строительства пристройки к магазину»;</p> <p>Правообладатель: ООО "Булочная".</p> <p>Сведения об ограничениях права на объект недвижимости, обременениях данного</p> <p>объекта, не зарегистрированных в реестре прав, ограничений прав и обременений недвижимого имущества: вид ограничения</p>	<p>под среднеэтажным многоквартирным домом;</p> <p>объект недвижимости с кадастровым номером 40:26:000294:1457; назначение: сооружения канализации; наименование: канализационная сеть;</p> <p>объект недвижимости с кадастровым номером 40:26:000000:1074; назначение: тепловая сеть; наименование:</p>

		при условии согласия всех собственников помещений; при условии согласия арендатора		(обременения): аренда; срок действия не установлен; реквизиты документа-основания: распоряжение Городского Головы от 27.12.2004 № 6410-р. вид ограничения (обременения): запрещение регистрации; срок действия не установлен; реквизиты документа-основания: распоряжение Городского Головы от 27.12.2004 № 6410-р площадь 100 кв.м	сооружение.
:ЗУ12	3416	образование земельного участка при перераспределении земель, собственность на которые не разграничена площадью 2328 кв.м. и земельного участка с кадастровым номером 40:26:000294:47, площадью 1088 кв.м.	среднеэтажная жилая застройка 2.5	разрешенное использование земельного участка с кадастровым номером 40:26:000294:47 «под многоквартирным домом с встроенными нежилыми помещениями»; правообладатель: данные отсутствуют; сведения об ограничениях права на объект недвижимости, обременениях данного объекта, не зарегистрированных в реестре прав, ограничений прав и обременений недвижимого имущества: вид ограничения (обременения): прочие ограничения прав и обременения объекта недвижимости: срок действия не установлен; площадь 1088 кв.м	под среднеэтажным многоквартирным домом; объект недвижимости с кадастровым номером 40:26:000294:1461; назначение: сооружения коммунального хозяйства; наименование: канализационная сеть.
:ЗУ14	1915	образование земельного участка при перераспределении	стоянка транспортных средств 4.9.2	разрешенное использование земельного участка с кадастровым номером 40:26:000294:1 «автостоянку»;	-

		земель, собственность на которые не разграничена площадью 58 кв.м. и земельного участка с кадастровым номером 40:26:000294:1, площадью 1915 кв.м., при условии согласия собственника		правообладатель: Общество с ограниченной ответственностью "Коммерческо-посредническая фирма "Деймос"; вид права: собственность; номер и дата государственной регистрации: 40-40-01/002/2009-648 от 25.03.2009; площадь 1915 кв.м;	
:3У15	3338	образование земельного участка при перераспределении земель, собственность на которые не разграничена площадью 274 кв.м и земельных участков с кадастровыми номерами 40:26:000294:1257, площадью 3065 кв.м, 40:26:000294:5 площадью 10 кв.м, при условии согласия всех собственников	среднеэтажная жилая застройка 2.5	разрешенное использование земельного участка с кадастровым номером 40:26:000294:1257 «под многоквартирным домом со встроенными нежилыми помещениями»; правообладатель: данные отсутствуют; вид права: общая долевая собственность; правообладатель: собственники помещений в многоквартирном доме; площадь 3065 кв.м; разрешенное использование земельного участка с кадастровым номером 40:26:000294:5 «для эксплуатации купленного помещения мастерской по ремонту обуви»; правообладатель: физическое лицо; вид права: собственность 40:26:000294:5-40/066/2021-2 от	объект недвижимости с кадастровым номером 40:26:000294:71 Вид: здание. Наименование: многоквартирный жилой дом; Назначение: многоквартирный дом; объект недвижимости с кадастровым номером 40:26:000294:1234; назначение: сооружения канализации; наименование: канализационная сеть.

				30.07.2021; площадь 10 кв.м;	
:3У16	7642	образование земельного участка при перераспределении земель, собственность на которые не разграничена площадью 2908 кв.м. и земельных участков с кадастровыми номерами 40:26:000294:45, площадью 4877 кв.м, 40:26:000294:35 площадью 52 кв.м, 40:26:000294:4 площадью 35 кв.м, при условии согласия всех собственников; после внесения изменения в Правилах землепользования и застройки городского округа «Город Калуга», утвержденных решением Городской	среднеэтажная жилая застройка 2.5	разрешенное использование земельного участка с кадастровым номером 40:26:000294:45 «под многоквартирным жилым домом с встроенными нежилыми помещениями»; правообладатель: данные отсутствуют; площадь 4877 кв.м; разрешенное использование земельного участка с кадастровым номером 40:26:000294:35 «для эксплуатации встроенного помещения магазина»; правообладатель: данные о правообладателе отсутствуют; вид права: аренда; дата и номер государственной регистрации: 40-01/26-12/2002-533 от 22.02.2002 г.; срок действия с 22.02.2002 на срок 49 лет; арендатор: Общество с ограниченной ответственностью "ВЕСТА-III"; основания регистрации: Договор аренды земельного участка от 04.02.2002 г. № 1975, выдан 04.02.2002; площадь 52 кв.м; разрешенное использование земельного участка с кадастровым номером 40:26:000294:4 «для	под среднеэтажным многоквартирным домом; объект недвижимости с кадастровым номером 40:26:000294:1457; назначение: сооружения канализации; наименование: канализационная сеть; объект недвижимости с кадастровым номером 40:26:000000:1074; назначение: тепловая сеть; наименование: сооружение.

		Думы города Калуги от 14.12.2011 № 247 (в ред. от 06.09.2023 № 191), в части корректировки границ территориальной зоны Ж-3.		эксплуатации помещения магазина», правообладатель: данные отсутствуют; ограничение прав и обременение объекта недвижимости: аренда, срок действия не установлен; реквизиты документа-основания: договор аренды № б/н от 2002 г.; лицо, в пользу которого установлены ограничение прав и обременение объекта недвижимости: Гоцфрид Константин Владимирович; площадь 35 кв.м.	
:ЗУ18*	120	образование земельного участка при перераспределении земель, собственность на которые не разграничена площадью 33 кв.м. и земельного участка с кадастровым номером 40:26:000294:55, площадью 83 кв.м., при условии согласия собственника	предпринимательство 4.0	разрешенное использование земельного участка с кадастровым номером 40:26:000294:55 «под одноэтажную кирпичную пристройку к центральному тепловому пункту (инв.№20805/1 лит.1), используемую под магазин»; правообладатель: физическое лицо; вид права: собственность; дата и номер государственной регистрации: от 17.04.2012 № 40-40-01/002/2012-912; площадь 83 кв.м;	под зданием магазина

* В соответствии с п. 8 ст.36 ГК РФ площадь образуемого земельного участка может быть меньше предельной минимальной, установленной Правилами землепользования и застройки городского округа «Город Калуга», утвержденными решением Городской Думы города Калуги от 14.12.2011 № 247 (в ред. от 06.09.2023 № 191), без установления срока приведения их в соответствие с градостроительным регламентом, за исключением случаев, если использование таких земельных участков и объектов капитального строительства опасно для жизни или здоровья человека, для окружающей среды, объектов культурного наследия.

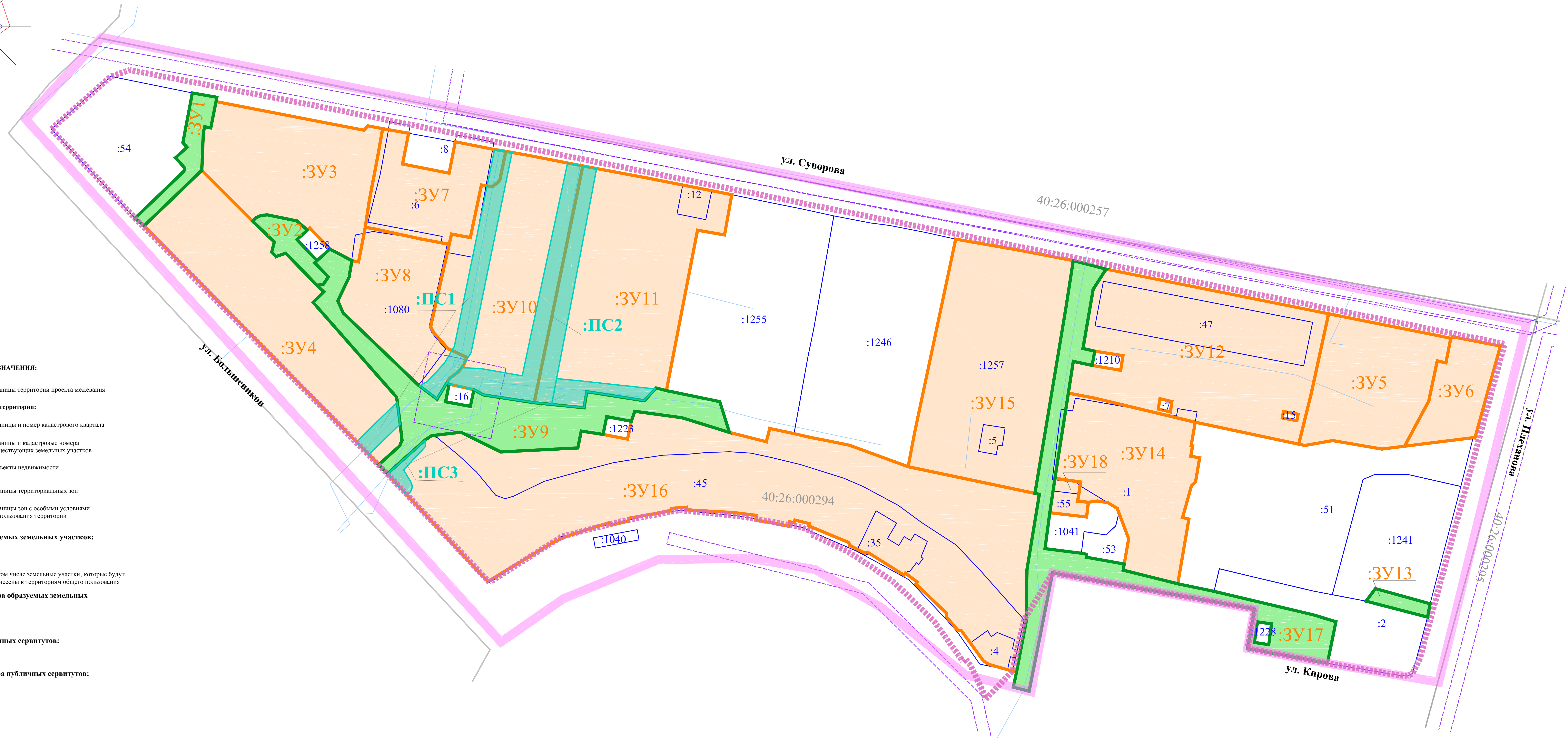
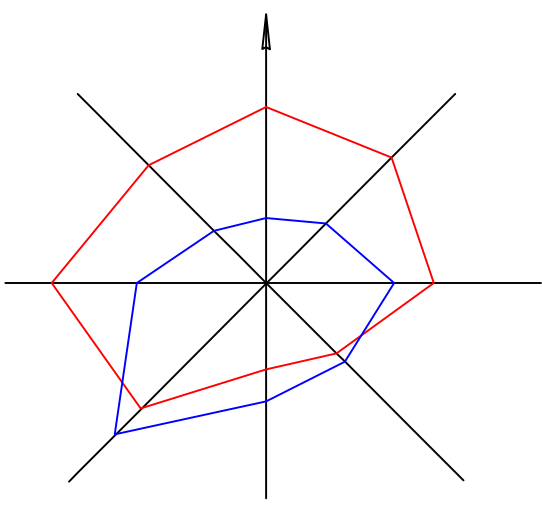
2. ПЕРЕЧЕНЬ И СВЕДЕНИЯ О ПЛОЩАДИ ОБРАЗУЕМЫХ ЗЕМЕЛЬНЫХ УЧАСТКОВ, КОТОРЫЕ БУДУТ ОТНЕСЕНЫ К ТЕРРИТОРИЯМ ОБЩЕГО ПОЛЬЗОВАНИЯ ИЛИ ИМУЩЕСТВУ ОБЩЕГО ПОЛЬЗОВАНИЯ

Таблица 2

Условный номер ЗУ	Площадь, кв.м	Возможные способы образования земельных участков	Виды разрешенного использования образуемых земельных участков
:ЗУ01	291	образование земельного участка из земель, собственность на которые не разграничена	улично-дорожная сеть 12.0.1
:ЗУ02	222	образование земельного участка из земель, собственность на которые не разграничена	благоустройство территории 12.0.2
:ЗУ09	1818	образование земельного участка из земель, собственность на которые не разграничена	улично-дорожная сеть 12.0.1
:ЗУ13	96	образование земельного участка из земель, собственность на которые не разграничена	улично-дорожная сеть 12.0.1
:ЗУ17	1707	образование земельного участка из земель, собственность на которые не разграничена; после постановки на кадастровый учет ЗУ14, ЗУ18	улично-дорожная сеть 12.0.1

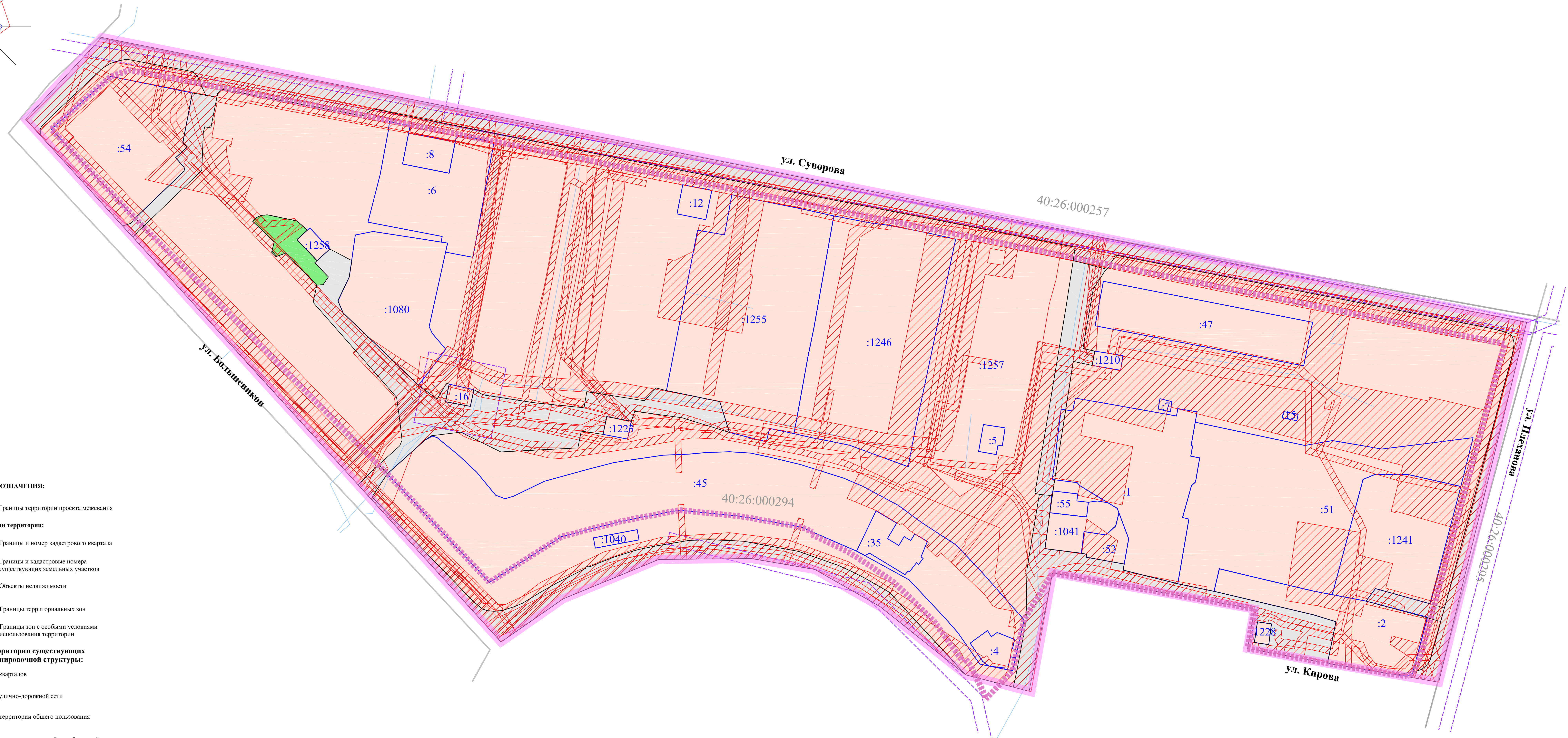
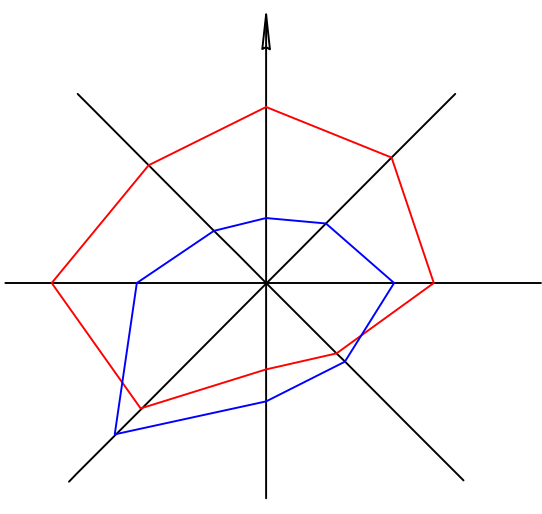
**3. СВЕДЕНИЯ О ГРАНИЦАХ ТЕРРИТОРИИ, В ОТНОШЕНИИ КОТОРОЙ
УТВЕРЖДЕН ПРОЕКТ МЕЖЕВАНИЯ**

Номер точки	X	Y
1	431098,86	1299193,45
2	431002,67	1299674,21
3	430881,18	1299644,56
4	430883,57	1299630,67
5	430887,55	1299607,00
6	430892,55	1299580,05
7	430905,87	1299582,35
8	430918,07	1299514,26
9	430877,94	1299506,99
10	430883,66	1299484,95
11	430906,72	1299456,00
12	430919,23	1299434,05
13	430922,91	1299412,62
14	430922,61	1299381,39
15	430909,29	1299349,09
16	430894,74	1299328,17
17	431071,23	1299167,76
S = 61 291 кв.м		



- УСЛОВНЫЕ ОБОЗНАЧЕНИЯ:**
- Границы территории проекта межевания
 - Кадастровый план территории:**
 - 40:26:000322 Границы и номер кадастрового квартала
 - :12 Границы и кадастровые номера существующих земельных участков
 - Объекты недвижимости
 - Границы территориальных зон
 - Границы зон с особыми условиями использования территории
 - Границы образуемых земельных участков:**
 - в том числе земельные участки, которые будут отнесены к территориям общего пользования
 - в том числе земельные участки, которые будут отнесены к территориям общего пользования
 - Условные номера образуемых земельных участков:**
 - :3У05
 - Границы публичных сервитутов:**
 - :ПС1
 - Условные номера публичных сервитутов:**
 - :ПС1

						ПМ 7-2023/1					
						Проект межевания территории в районе улицы Болшевиков, площади Мира в границах территориальной зоны Ж-3					
						Основная часть проекта межевания территории			Стадия	Лист	Листов
									ПМ	1	3
						Чертеж границ образуемых земельных участков. Условные номера образуемых земельных участков. Масштаб 1:500					
						ООО "Террипроект"					
Имя	Фамилия	Лист	Место	Подп.	Дата						
Разработал	Пирожков А.А.										
Проверил	Бейфус И.А.										
Н. контр.	Русских Ю.В.										
Утвердил	Мусейчук С.В.										



УСЛОВНЫЕ ОБОЗНАЧЕНИЯ:

Границы территории проекта межевания

Кадастровый план территории:

40:26:000322 Границы и номер кадастрового квартала

:12 Границы и кадастровые номера существующих земельных участков

Объекты недвижимости

Границы территориальных зон

Границы зон с особыми условиями использования территории

Границы и территории существующих элементов планировочной структуры:

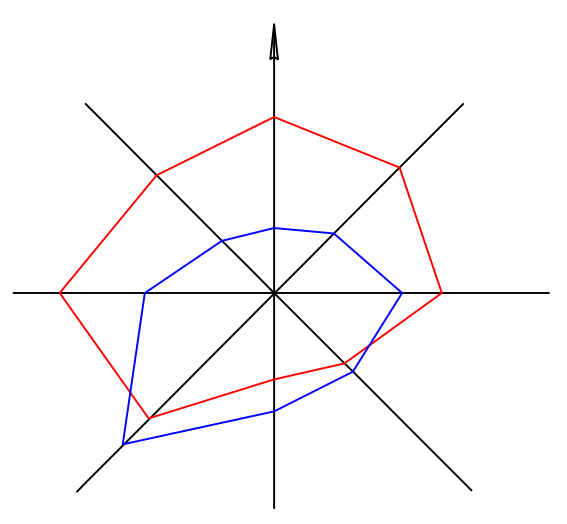
кварталов

улично-дорожной сети

территории общего пользования

территории, занятой линейными объектами

ИМ 7-2023/1					
Проект межевания территории в районе улицы Большевиков, площади Мира в границах территориальной зоны Ж-3					
Имя	Фамилия	Лист	Место	Подпись	Дата
Разработал	Пирожков А.А.				
Проверил	Бейфус И.А.				
Основная часть проекта межевания территории				Стадия	Лист
Чертёж границ существующих элементов планировочной структуры.				ИМ	2
Масштаб 1:500				Листов	3
Н. контр.	Русских Ю.В.	Чертёж границ существующих элементов планировочной структуры.			ООО "Террипланпроект"
Утвердил	Мусейчук С.В.	Масштаб 1:500			



- УСЛОВНЫЕ ОБОЗНАЧЕНИЯ:**
- Границы территории проекта межевания
 - Кадастровый план территории:
 - Границы и номер кадастрового квартала
 - Границы и кадастровые номера существующих земельных участков
 - Объекты недвижимости
 - Границы территориальных зон
 - Границы зон с особыми условиями использования территории
 - Красные линии устанавливаемые проектом межевания:
 - Устанавливаемые:
 - Номер устанавливаемой красной линии
 - Номера и характерные точки устанавливаемых красных линий:
 - 1 •

Ведомость координат характерных точек устанавливаемой красной линии № 1

Номер точки	X	Y
1	431068.68	1299228.19
2	431068.30	1299230.25
3	431077.19	1299232.01
4	431067.52	1299281.93
5	431069.00	1299283.22
6	431068.05	1299288.23
7	431066.50	1299296.99
8	431063.63	1299312.73
9	431061.08	1299325.55
10	431060.39	1299329.79
11	431059.04	1299337.38
12	431055.46	1299355.75
13	431051.39	1299377.47
14	431045.76	1299406.03
15	431041.00	1299429.46
16	431038.60	1299440.46
17	431036.19	1299452.98
18	431035.24	1299459.98
19	431032.94	1299471.69
20	431030.74	1299481.56
21	431027.11	1299502.48
22	431023.50	1299521.23
23	431007.23	1299518.70
24	430944.92	1299508.30
25	430944.61	1299509.80
26	430919.20	1299505.61
27	430901.47	1299505.32
28	430884.53	1299502.08
29	430887.10	1299493.06
30	430888.30	1299490.96
31	430898.59	1299483.48
32	430898.83	1299482.19
33	430903.08	1299478.57
34	430904.38	1299478.55
35	430914.38	1299468.09
36	430915.02	1299468.57
37	430918.00	1299464.57
38	430917.36	1299464.09
39	430925.06	1299451.85
40	430924.77	1299450.89
41	430927.39	1299445.80
42	430928.33	1299445.50
43	430933.96	1299431.93
44	430934.73	1299432.16
45	430935.90	1299427.31
46	430935.01	1299427.04
47	430935.34	1299425.52
48	430933.85	1299425.23
49	430935.99	1299414.09
50	430937.48	1299414.38
51	430938.45	1299406.61
52	430930.35	1299406.61
53	430940.25	1299390.70
54	430938.87	1299385.59
55	430939.00	1299385.41
56	430936.53	1299371.29
57	430935.55	1299371.13
58	430934.14	1299365.16
59	430935.01	1299364.55
60	430930.56	1299350.60
61	430928.29	1299345.66
62	430915.16	1299323.69
63	430951.52	1299289.80
64	430962.92	1299302.52
65	430964.39	1299304.74
66	430965.57	1299314.61
67	430958.92	1299328.11
68	430960.26	1299354.09
69	430965.95	1299355.23

70	430964.83	1299362.59
71	430970.83	1299363.83
72	430969.26	1299372.11
73	430972.62	1299373.30
74	430970.45	1299389.26
75	430965.50	1299405.24
76	430975.90	1299401.97
77	430979.62	1299383.98
78	430980.50	1299380.50
79	430976.20	1299376.53
80	430979.25	1299357.11
81	430973.82	1299356.17
82	430975.53	1299339.35
83	430978.15	1299322.27
84	430979.91	1299319.01
85	430974.30	1299317.82
86	430975.85	1299309.45
87	430981.79	1299310.67
88	430982.17	1299309.83
89	430976.75	1299306.58
90	430981.44	1299300.33
91	431005.84	1299274.91
92	431009.94	1299273.09
93	431018.04	1299276.99
94	431019.21	1299277.11
95	431023.48	1299277.87
96	431027.41	1299270.41
97	431023.49	1299266.08
98	431030.60	1299259.32
99	431033.81	1299262.86
100	431036.90	1299259.27
101	431038.95	1299249.35
102	431038.76	1299247.26
103	431038.01	1299245.53
104	431036.82	1299244.53
105	431029.80	1299251.66
106	431026.33	1299250.79
107	431024.85	1299252.26
108	431026.02	1299255.52
109	431015.21	1299266.00
110	431012.94	1299268.37
111	431009.40	1299264.77
112	430977.37	1299292.93
113	430969.56	1299294.00
114	430962.86	1299294.76
115	430960.96	1299293.98
116	430954.60	1299286.92
117	431035.23	1299207.74
118	431031.98	1299227.21
119	431066.68	1299227.72

Ведомость координат характерных точек устанавливаемой красной линии № 2

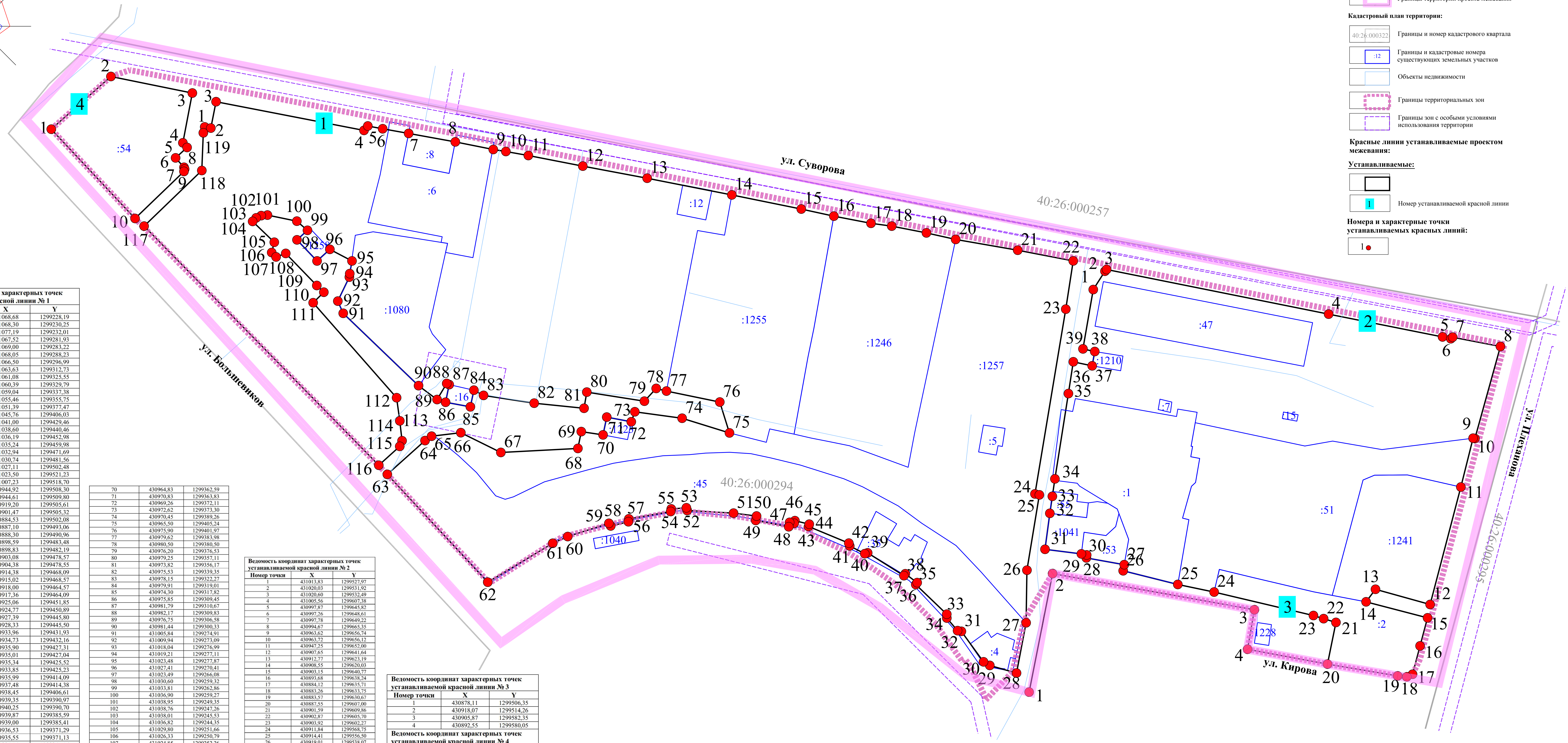
Номер точки	X	Y
1	431013.83	1299527.97
2	431020.03	1299531.92
3	431020.60	1299532.49
4	431005.56	1299607.38
5	430997.87	1299645.82
6	430997.26	1299648.61
7	430997.78	1299649.23
8	430994.67	1299653.35
9	430963.62	1299656.74
10	430963.72	1299656.12
11	430947.25	1299652.00
12	430907.65	1299641.64
13	430912.71	1299623.19
14	430908.55	1299620.03
15	430903.15	1299640.77
16	430893.68	1299638.24
17	430884.12	1299635.71
18	430883.26	1299633.75
19	430883.57	1299630.67
20	430887.55	1299607.00
21	430901.59	1299609.86
22	430902.87	1299605.70
23	430905.87	1299582.35
24	430911.84	1299568.75
25	430914.41	1299556.50
26	430919.01	1299538.07
27	430921.07	1299538.43
28	430923.36	1299525.65
29	430924.36	1299525.76
30	430924.71	1299523.98
31	430926.26	1299511.70
32	430938.39	1299513.32
33	430944.12	1299514.18
34	430950.00	1299515.05
35	430978.77	1299519.58
36	430989.48	1299521.25
37	430988.12	1299527.62
38	430992.94	1299528.48
39	430993.83	1299524.51

Ведомость координат характерных точек устанавливаемой красной линии № 3

Номер точки	X	Y
1	430878.11	1299506.35
2	430918.07	1299514.26
3	430905.87	1299582.35
4	430892.55	1299580.05

Ведомость координат характерных точек устанавливаемой красной линии № 4

Номер точки	X	Y
1	431067.91	1299176.42
2	431085.68	1299196.54
3	431080.10	1299224.01
4	431063.32	1299220.82
5	431061.76	1299222.23
6	431058.25	1299218.35
7	431055.06	1299221.19
8	431054.45	1299221.41
9	431053.67	1299221.17
10	431037.82	1299204.68



ИМ 7-2023/1					
Имя	Квал.уч.	Лист	Масш.	Подп.	Дата
Разработчик	Ильинский А.А.				
Проектировщик	Байбура И.А.				
Проект межевания территории в районе улицы Болдзевиков, площади Мира в границах территориальной зоны Ж-3					
Основная часть проекта межевания территории				Стадия	Лист
				ИМ	3
Чертеж красных линий, утверждаемый проектом межевания территории. Масштаб 1:500				ООО "Террипланпроект"	