







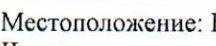
Схема границ размещения публичного сервитута
 Объект: "Дворовые газопроводы по ул. Чапаева г. Калуга"
наименование объекта

Лист 2



Масштаб 1 : 500

Используемые условные знаки и обозначения:

-  - проектные границы и обозначение контура публичного сервитута;
-  - обозначение характерных точек границы публичного сервитута;
-  - границы и номер кадастрового квартала;
-  - существующая часть границы, имеющиеся в ЕГРН сведения о которой достаточны для определения ее местоположения ;
-  - кадастровый номер земельного участка;
-  - границы и номер объектов капитального строительства в соответствии со сведениями ЕГРН;
-  - ось газопровода.

Местоположение: Калужская область, г. Калуга, ул. Чапаева
 Кадастровые кварталы: 40:26:000239, 40:26:000241, 40:26:000213, 40:26:000242, 40:26:000214, 40:26:000243
 Кадастровые номера земельных участков: -
 Система координат: МСК-40, зона I
 Каталог координат: Приложение I
 Площадь сервитута: 272 кв.м.



Подпись _____ Дата "06" октября 2025 г.
 Место для оттиска печати (при наличии) лица, составившего документ, местоположения границ объекта

Схема границ размещения публичного сервитута
Объект: "Дворовые газопроводы по ул. Чапаева г. Калуга"
наименование объекта

Лист 3



Масштаб 1 : 500

Используемые условные знаки и обозначения:

- | | |
|--|--|
| | - проектные границы и обозначение контура публичного сервитута; |
| | - обозначение характерных точек границы публичного сервитута; |
| | - границы и номер кадастрового квартала; |
| | - существующая часть границы, имеющиеся в ЕГРН сведения о которой достаточны для определения ее местоположения ; |
| | - кадастровый номер земельного участка; |
| | - границы и номер объектов капитального строительства в соответствии со сведениями ЕГРН; |
| | - ось газопровода. |

Местоположение: Калужская область, г. Калуга, ул.
 Чапаева
 Кадастровые кварталы: 40:26:000239, 40:26:000241,
 40:26:000213, 40:26:000242, 40:26:000214, 40:26:000243
 Кадастровые номера земельных участков: -
 Система координат: МСК-40, зона 1
 Каталог координат: Приложение 1
 Площадь сервитута: 272 кв.м.



Подпись _____ Дата "06" октября 2025 г.
 Место для оттиска печатки (при наличии) лица,
 составившего описание местоположения границ объекта

Схема границ размещения публичного сервитута
Объект: "Дворовые газопроводы по ул. Чапаева г. Калуга"
наименование объекта

Лист 4



Используемые условные знаки и обозначения:

Масштаб 1 : 500

- проектные границы и обозначение контура публичного сервитута;
- обозначение характерных точек границы публичного сервитута;
- границы и номер кадастрового квартала;
- существующая часть границы, имеющиеся в ЕГРН сведения о которой достаточны для определения ее местоположения ;
- кадастровый номер земельного участка;
- границы и номер объектов капитального строительства в соответствии со сведениями ЕГРН;
- ось газопровода.

Местоположение: Калужская область, г. Калуга, ул.
Чапаева
Кадастровые кварталы: 40:26:000239, 40:26:000241,
40:26:000213, 40:26:000242, 40:26:000214, 40:26:000243
Кадастровые номера земельных участков: -
Система координат: МСК-40, зона I
Каталог координат: Приложение I
Площадь сервитута: 272 кв.м.



Подпись _____ Дата "06" октября 2025 г.
Место для оттиска печати (при наличии) лица,
составившего проект местоположения границ объекта