





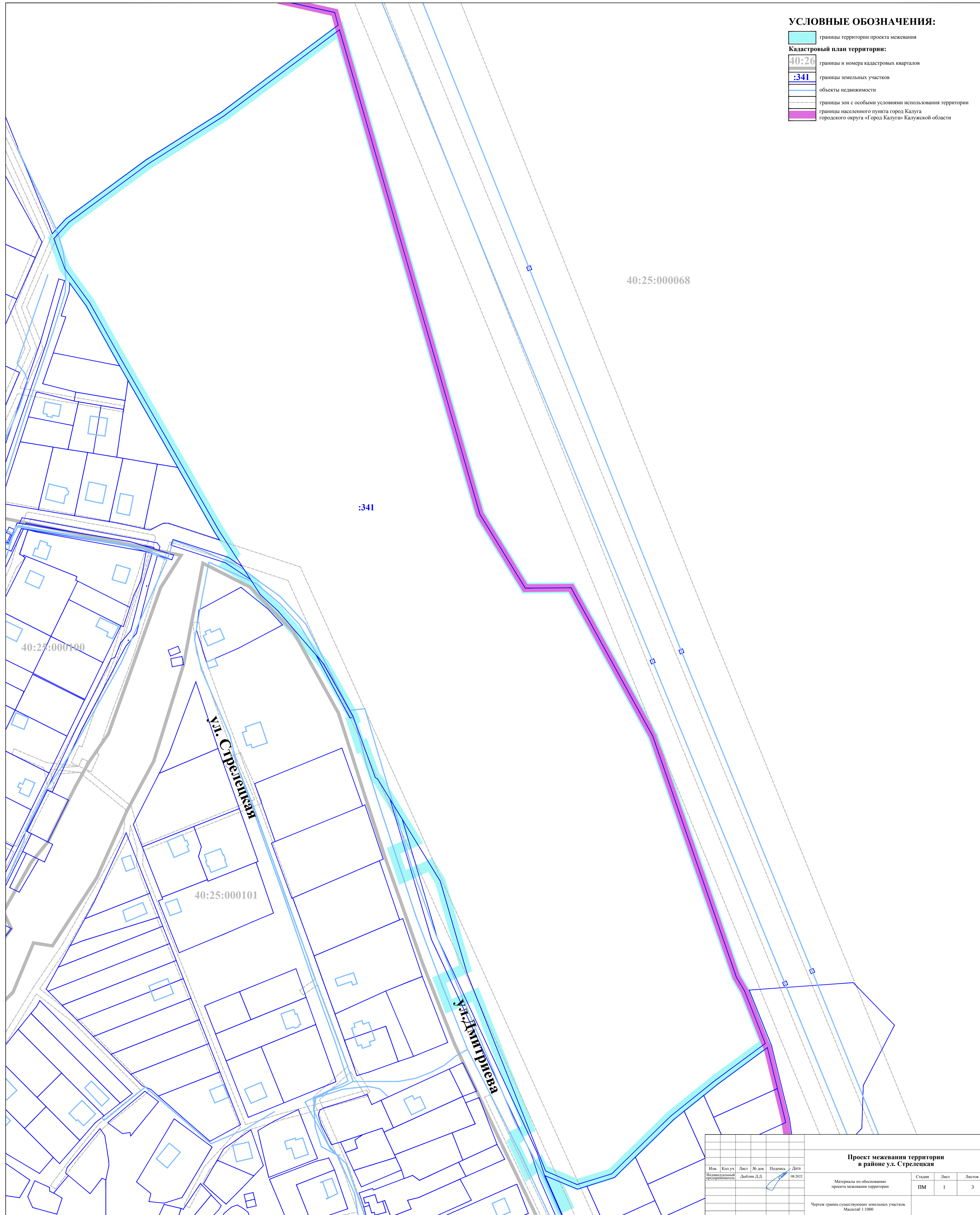
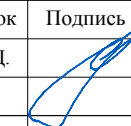


УСЛОВНЫЕ ОБОЗНАЧЕНИЯ:

-  границы территории проекта межевания
- Кадастровый план территории:**
-  40:26 границы и номера кадастровых кварталов
-  :341 границы земельных участков
-  объекты недвижимости
-  границы зон с особыми условиями использования территории
-  границы населенного пункта город Калуга городского округа «Город Калуга» Калужской области

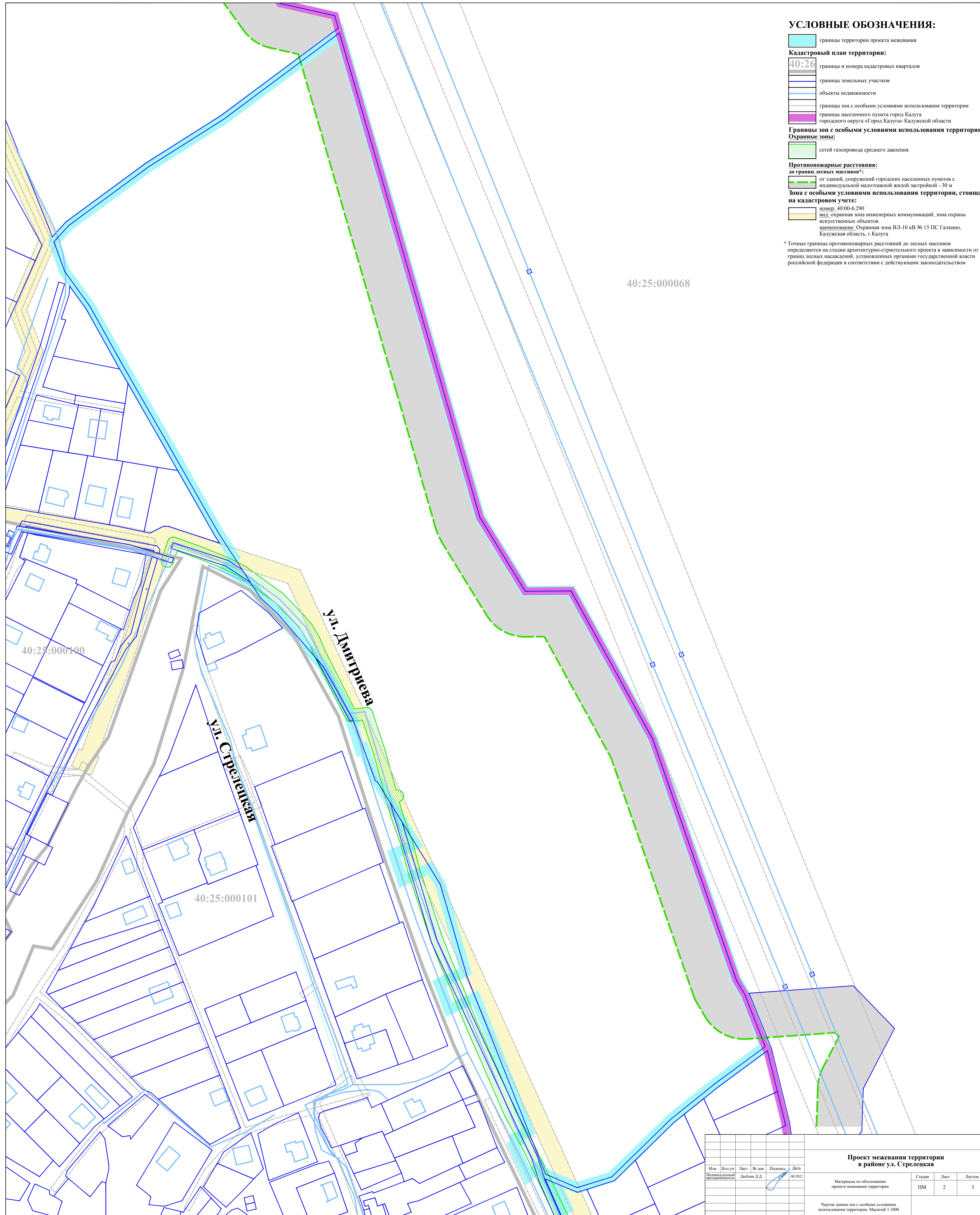


Проект межевания территории в районе ул. Стрелецкая					
Изм.	Кол. уч.	Лист	№ док.	Подпись	Дата
	Индивидуальный предприниматель:	Дыбин Д.Д.			08.2023
Материалы по обоснованию проекта межевания территории			Стадия	Лист	Листов
Чертеж границ существующих земельных участков. Масштаб 1:1000			ПМ	1	3

УСЛОВНЫЕ ОБОЗНАЧЕНИЯ:

- границы территории проекта межевания
- Кадастровый план территории:**
 - 40:26 границы и номера кадастровых кварталов
 - границы земельных участков
 - объекты недвижимости
 - границы зон с особыми условиями использования территории
 - границы населенного пункта город Калуга городского округа «Город Калуга» Калужской области
- Границы зон с особыми условиями использования территории:**
 - Охранные зоны:
 - сетей газопровода среднего давления
 - Противопожарные расстояния:
 - до границ лесных массивов*:
 - от зданий, сооружений городских населенных пунктов с индивидуальной малоэтажной жилой застройкой - 30 м
 - Зона с особыми условиями использования территории, стоящая на кадастровом учете:
 - номер: 40:00-6.290
 - вид: охранная зона инженерных коммуникаций; зона охраны искусственных объектов
 - наименование: Охранная зона ВЛ-10 кВ № 15 ПС Галкино, Калужская область, г.Калуга

* Точные границы противопожарных расстояний до лесных массивов определяются на стадии архитектурно-строительного проекта в зависимости от границ лесных насаждений, установленных органами государственной власти Российской Федерации в соответствии с действующим законодательством



40:25:000068

40:25:000100

40:25:000101

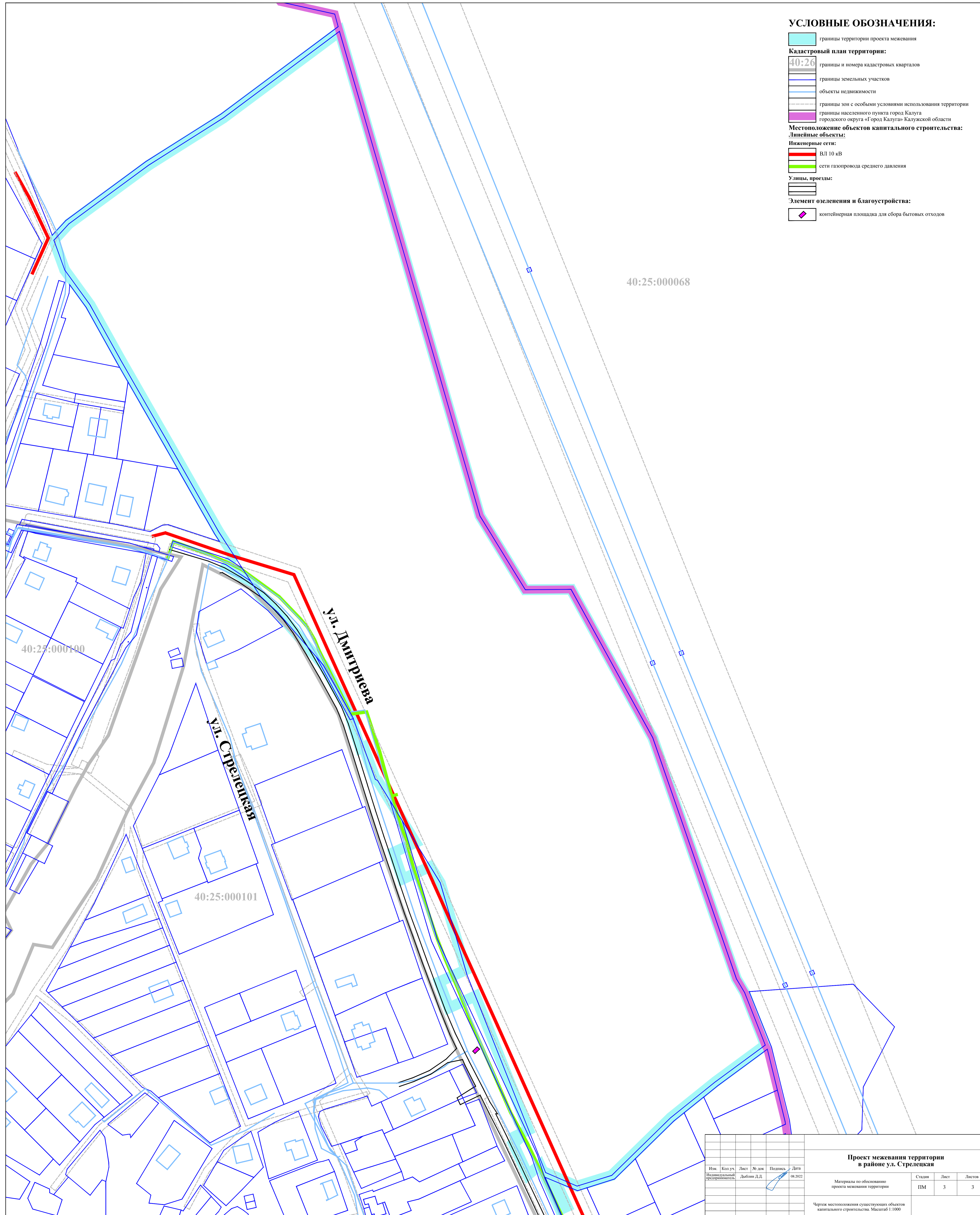
ул. Дмитриева

ул. Стрелецкая

Проект межевания территории в районе ул. Стрелецкая					
Изм.	Кол. уч.	Лист	№ док.	Подпись	Дата
Индивидуальный предприниматель:	Дыбши Д.Д.				08.2022
Материалы по обоснованию проекта межевания территории				Стадия	Лист
				ПМ	2
Чертеж границ зон с особыми условиями использования территории. Масштаб 1:1000				Листов	3

УСЛОВНЫЕ ОБОЗНАЧЕНИЯ:

- границы территории проекта межевания
- Кадастровый план территории:**
 - 40:26 границы и номера кадастровых кварталов
 - границы земельных участков
 - объекты недвижимости
 - границы зон с особыми условиями использования территории
 - границы населенного пункта город Калуга городского округа «Город Калуга» Калужской области
- Местоположение объектов капитального строительства:**
 - Линейные объекты:**
 - И инженерные сети:
 - ВЛ 10 кВ
 - сети газопровода среднего давления
 - Улицы, проезды:
 - Элемент озеленения и благоустройства:**
 - контейнерная площадка для сбора бытовых отходов



Проект межевания территории в районе ул. Стрелецкая					
Изм.	Кол. уч.	Лист	№ док.	Подпись	Дата
Индивидуальный предприниматель:		Дыбков Д.Д.			08.2023
Материалы по обоснованию проекта межевания территории			Стадия	Лист	Листов
			ПМ	3	3
Чертеж местоположения существующих объектов капитального строительства. Масштаб 1:1000					