






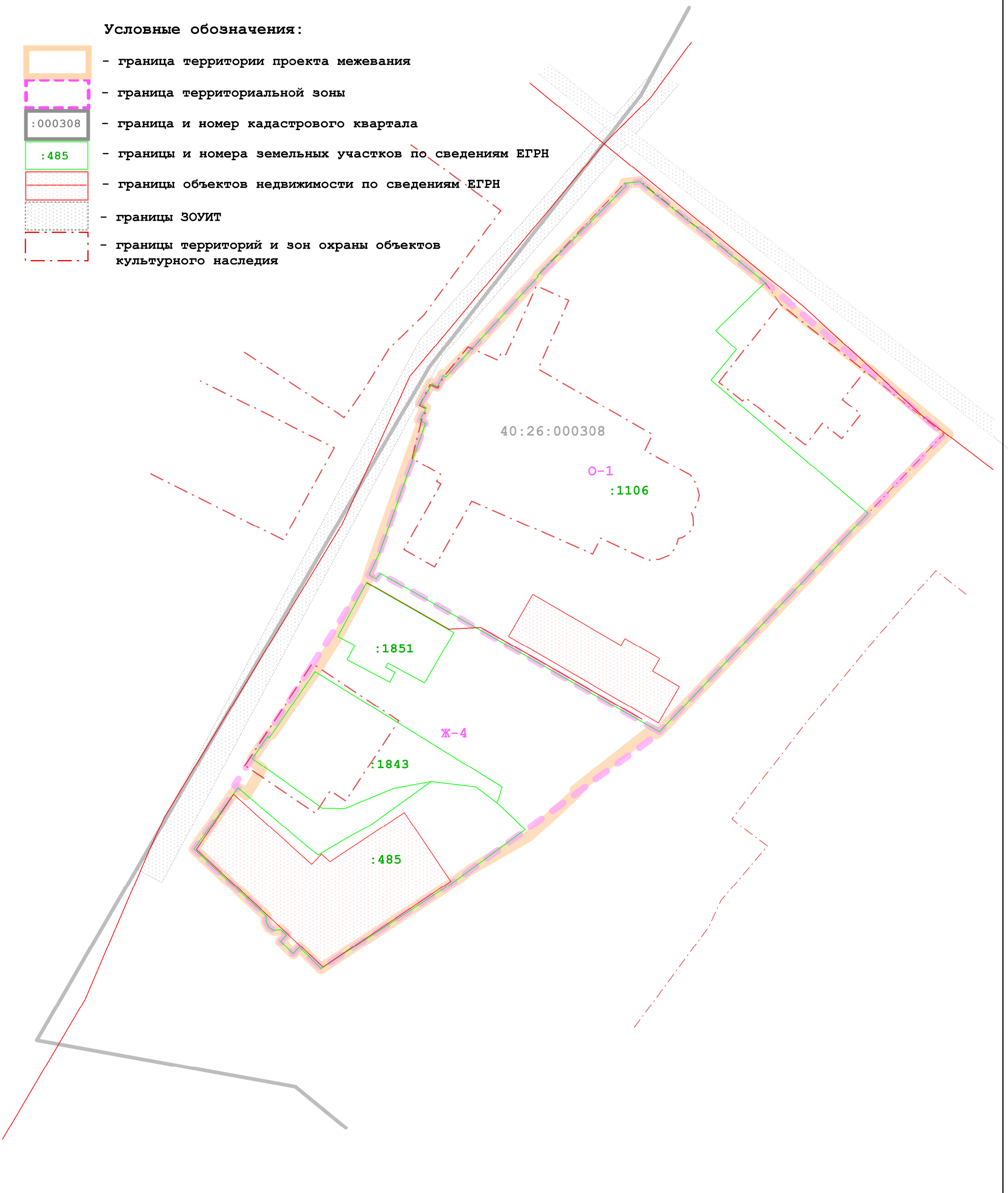









Условные обозначения:

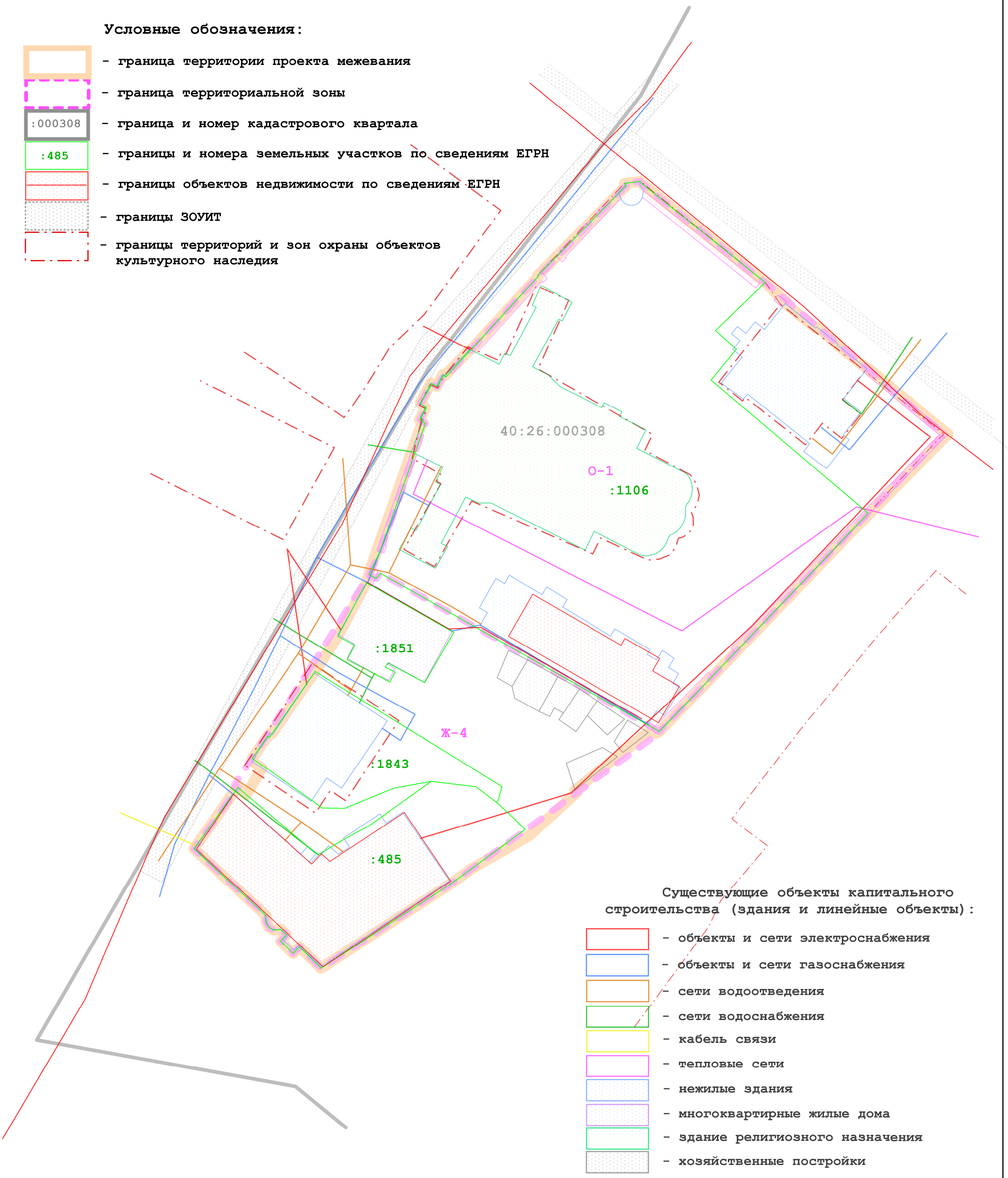
-  - граница территории проекта межевания
-  - граница территориальной зоны
-  - граница и номер кадастрового квартала
-  - границы и номера земельных участков по сведениям ЕГРН
-  - границы объектов недвижимости по сведениям ЕГРН
-  - границы ЗОУИТ
-  - границы территорий и зон охраны объектов культурного наследия











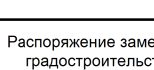

						Распоряжение заместителя главы городского округа города Калуги - начальника управления архитектуры, градостроительства и земельных отношений города Калуги от 22.12.2025 № 5613-06-р "О подготовке проекта межевания территории, ограниченной улицами Баумана, Георгиевской, Пушкина"			
						Проект межевания территории ограниченной улицами Баумана, Георгиевской, Пушкина			
Изм.	Кол.	Лист	№ док.	Подпись	Дата	Материалы по обоснованию проекта межевания территории	Стадия	Лист	Листов
					02.2026		ПМТ	1	4
						Границы земельных участков и объектов капитального строительства по сведениям ЕГРН. Масштаб 1:1000.		ООО "ВИЗИР"	

Условные обозначения:

-  - граница территории проекта межевания
-  - граница территориальной зоны
-  - граница и номер кадастрового квартала
-  - границы и номера земельных участков по сведениям ЕГРН
-  - границы объектов недвижимости по сведениям ЕГРН
-  - границы ЗОУИТ
-  - границы территорий и зон охраны объектов культурного наследия



Существующие объекты капитального строительства (здания и линейные объекты):

-  - объекты и сети электроснабжения
-  - объекты и сети газоснабжения
-  - сети водоотведения
-  - сети водоснабжения
-  - кабель связи
-  - тепловые сети
-  - нежилые здания
-  - многоквартирные жилые дома
-  - здание религиозного назначения
-  - хозяйственные постройки

Изм.	Кол.	Лист	№ док.	Подпись	Дата
Ген.директор		Семенова И.И.			02.2026

Распоряжение заместителя главы городского округа города Калуги - начальника управления архитектуры, градостроительства и земельных отношений города Калуги от 22.12.2025 № 5613-06-р "О подготовке проекта межевания территории, ограниченной улицами Баумана, Георгиевской, Пушкина"

Проект межевания территории ограниченной улицами Баумана, Георгиевской, Пушкина








Материалы по обоснованию проекта межевания территории

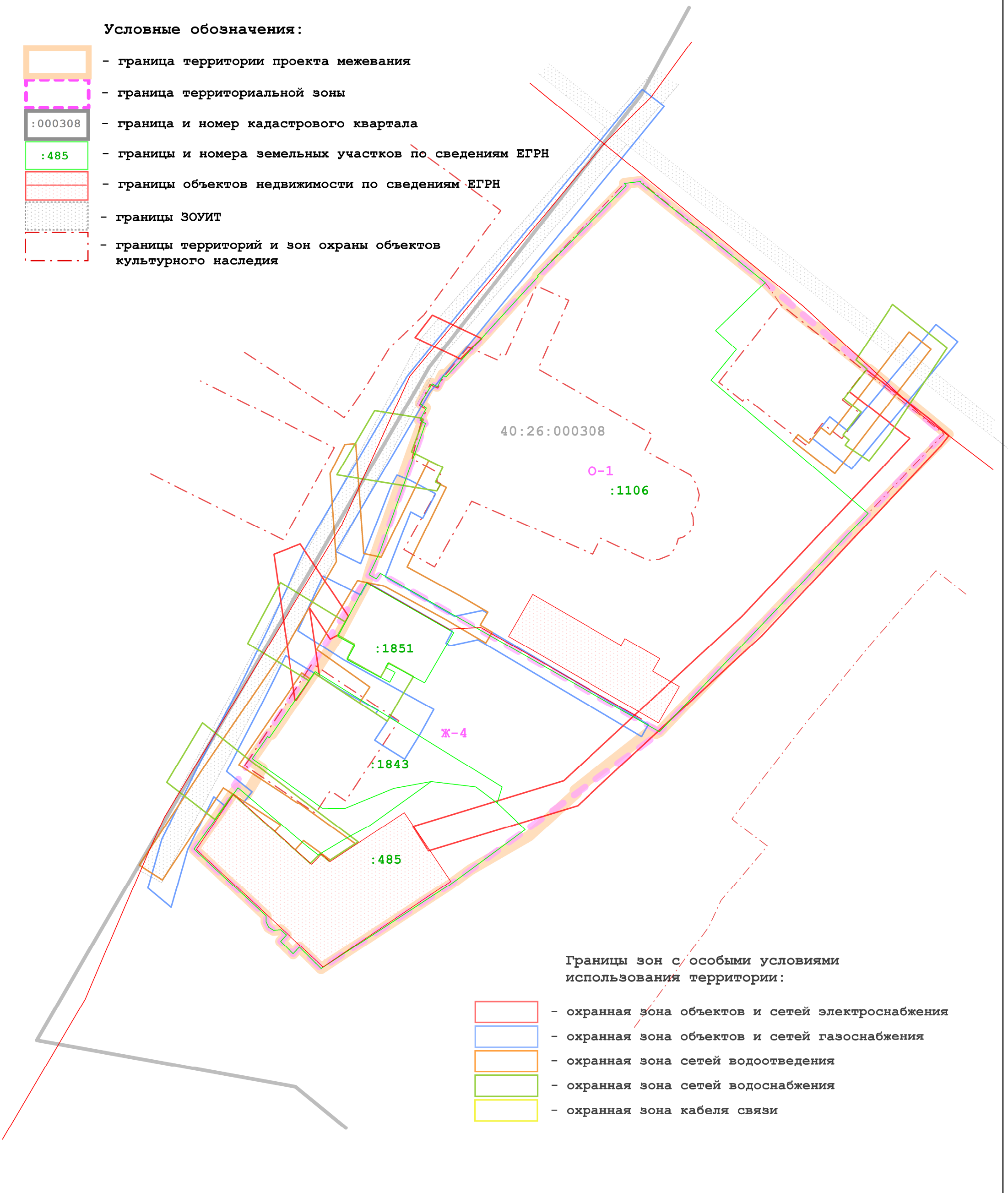
Стадия	Лист	Листов
ПМТ	2	4

Схема расположения существующих объектов капитального строительства (здания и линейные объекты). Масштаб 1:500






ООО "ВИЗИР"

Условные обозначения:

-  - граница территории проекта межевания
-  - граница территориальной зоны
-  - граница и номер кадастрового квартала
-  - границы и номера земельных участков по сведениям ЕГРН
-  - границы объектов недвижимости по сведениям ЕГРН
-  - границы ЗОУИТ
-  - границы территорий и зон охраны объектов культурного наследия











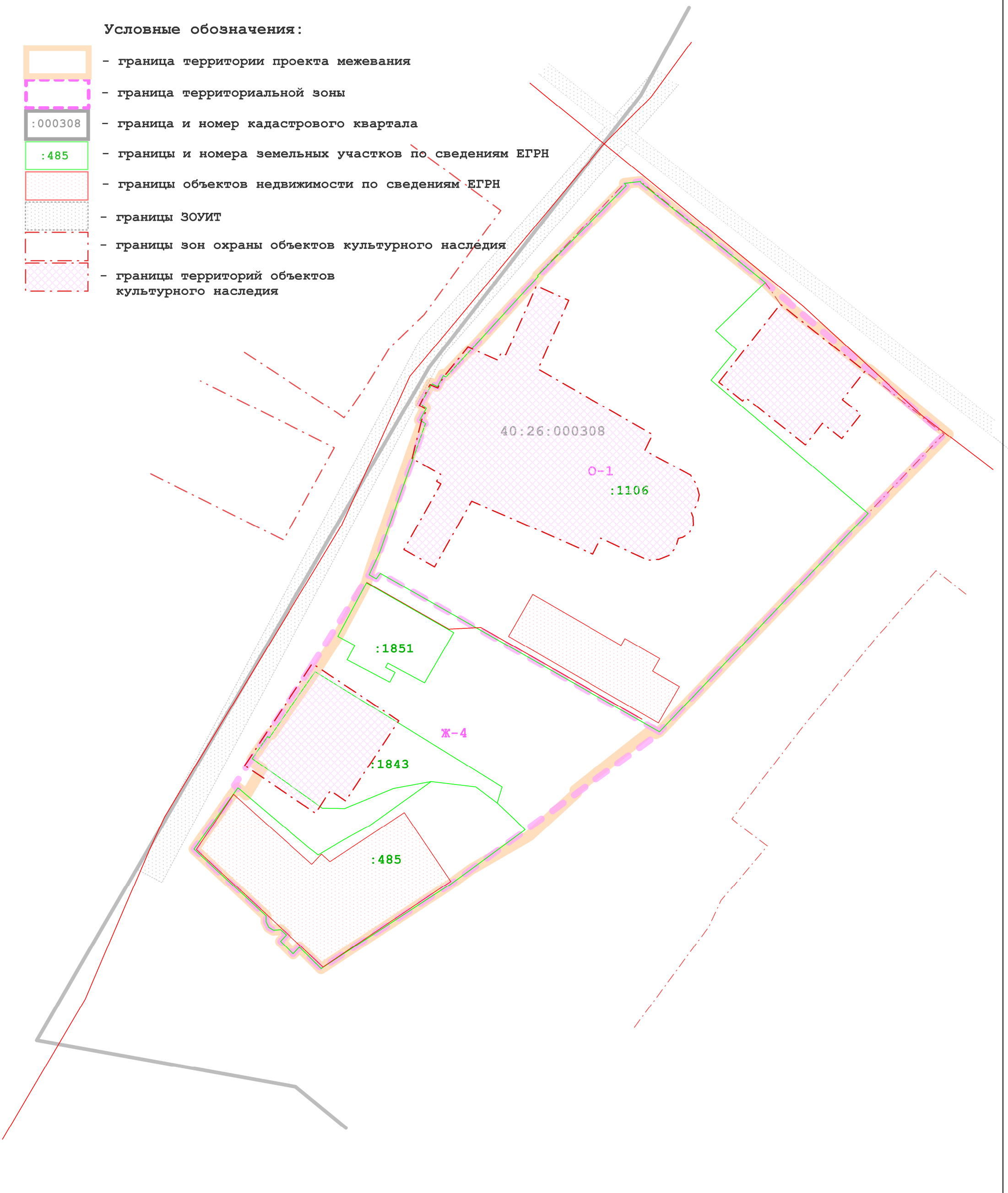
Границы зон с особыми условиями использования территории:

-  - охранный зона объектов и сетей электроснабжения
-  - охранный зона объектов и сетей газоснабжения
-  - охранный зона сетей водоотведения
-  - охранный зона сетей водоснабжения
-  - охранный зона кабеля связи

						Распоряжение заместителя главы городского округа города Калуги - начальника управления архитектуры, градостроительства и земельных отношений города Калуги от 22.12.2025 № 5613-06-р "О подготовке проекта межевания территории, ограниченной улицами Баумана, Георгиевской, Пушкина"				
						Проект межевания территории ограниченной улицами Баумана, Георгиевской, Пушкина				
Изм.	Кол.	Лист	№ док.	Подпись	Дата	Материалы по обоснованию проекта межевания территории	Стадия	Лист	Листов	
					02.2026		ПМТ	3	4	
						Границы зон с особыми условиями использования территорий и охранных зон. Масштаб 1:500		ООО "ВИЗИР"		

Условные обозначения:

-  - граница территории проекта межевания
-  - граница территориальной зоны
-  - граница и номер кадастрового квартала
-  - границы и номера земельных участков по сведениям ЕГРН
-  - границы объектов недвижимости по сведениям ЕГРН
-  - границы ЗОУИТ
-  - границы зон охраны объектов культурного наследия
-  - границы территорий объектов культурного наследия



						Распоряжение заместителя главы городского округа города Калуги - начальника управления архитектуры, градостроительства и земельных отношений города Калуги от 22.12.2025 № 5613-06-р "О подготовке проекта межевания территории, ограниченной улицами Баумана, Георгиевской, Пушкина"		
						Проект межевания территории ограниченной улицами Баумана, Георгиевской, Пушкина		
Изм.	Кол.	Лист	№ док.	Подпись	Дата			
					02.2026			
Ген.директор Семенова И.И.						Стадия ПМТ	Лист 4	Листов 4
						Границы зон и территорий объектов культурного наследия. Масштаб 1:500		
						ООО "ВИЗИР"		