

Утверждена  
Распоряжением заместителя главы  
городского округа города Калуги -  
начальника управления архитектуры,  
градостроительства и земельных отношений  
города Калуги  
от \_\_\_\_\_ № \_\_\_\_\_




### Схема границ публичного сервитута на кадастровом плане территории

Кадастровый номер в отношении которого устанавливается публичный сервитут 40:25:000136:165		
Ориентировочная площадь участка: <b>ЗУ1=22286 кв.м</b>		
Обозначение характерных точек границ	Координаты, м	
	X	У
1	2	3
смотри на обороте		



**Масштаб 1:10000**

Условные обозначения:

-  Образуемый земельный участок
-  Граница кадастрового квартала
-  Граница земельного участка с кадастровым номером 40:25:000136:165

## Координаты углов поворота

ЗУ 1

1	436953.27	1294701.41
2	436931.52	1294673.18
3	436941.74	1294663.49
4	436933.00	1294637.13
5	436931.10	1294633.34
6	436929.17	1294635.17
7	436913.21	1294649.03
8	436784.84	1294479.71
9	436797.92	1294469.06
10	436754.82	1294416.97
11	436744.68	1294426.74
12	436727.53	1294404.12
13	436733.78	1294397.89
14	436695.32	1294349.70
15	436690.53	1294354.96
16	436689.79	1294355.81
17	436637.42	1294293.57
18	436563.57	1294208.38
19	436573.07	1294199.67
20	436555.83	1294178.09
21	436537.26	1294157.29
22	436526.90	1294166.08
23	436505.86	1294141.81
24	436437.89	1294065.64
25	436399.56	1294030.28
26	436368.12	1293995.88
27	436621.20	1293792.57
28	436687.74	1293739.99
29	436692.56	1293746.83
30	436714.18	1293729.98
31	436735.67	1293712.82
32	436730.84	1293705.94
33	436767.77	1293676.75
34	436776.02	1293670.23
35	436781.93	1293678.54
36	436741.80	1293721.15
37	436699.31	1293754.85
38	436681.99	1293760.93
39	436588.95	1293834.26
40	436517.13	1293888.43
41	436418.43	1293970.35
42	436380.07	1293997.14
43	436406.63	1294023.12
44	436444.77	1294058.22
45	436483.33	1294101.39
46	436544.78	1294150.78
47	436563.94	1294172.02
48	436580.52	1294192.81
49	436586.36	1294208.43
50	436614.68	1294242.02
51	436637.78	1294272.19
52	436671.94	1294312.39
53	436694.55	1294333.55
54	436708.50	1294347.81
55	436741.00	1294391.62
56	436781.12	1294437.10
57	436859.85	1294529.50
58	436874.73	1294543.17
59	436901.40	1294566.2
60	436914.28	1294579.07
61	436924.84	1294593.48
62	436935.44	1294611.98
63	436940.72	1294626.21
64	436943.14	1294633.79
65	436950.43	1294659.08
66	436960.13	1294696.13
67	436958.37	1294697.55

**Площадь: 22286 кв.м.**