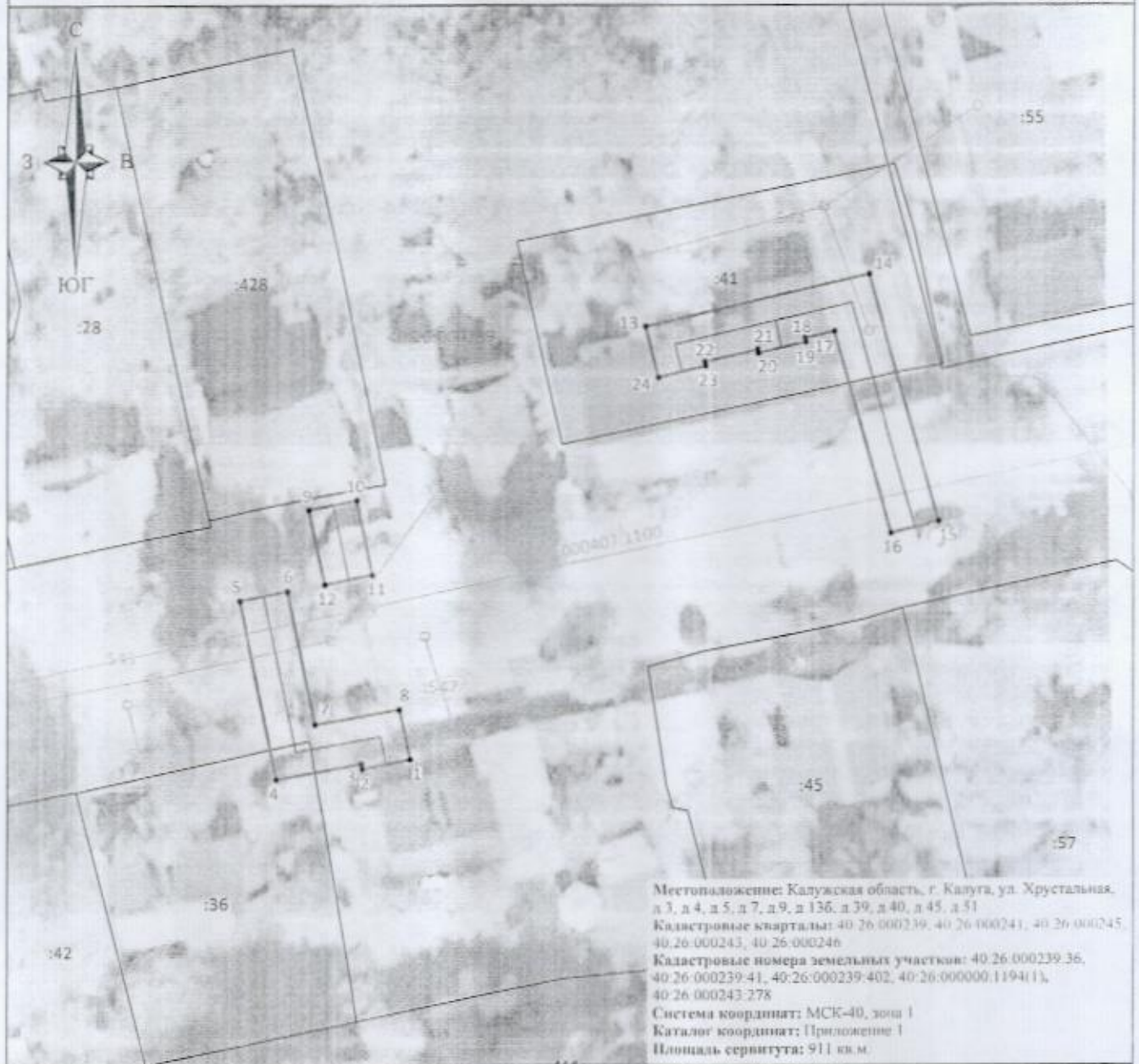


Схема границ размещения публичного сервитута
Объект: "Дворовые газопроводы по ул. Хрустальной г. Калуга"
 (наименование объекта)











Лист 1



Местоположение: Калужская область, г. Калуга, ул. Хрустальная,
 д. 3, д. 4, д. 5, д. 7, д. 9, д. 136, д. 39, д. 40, д. 45, д. 51
 Кадастровые кварталы: 40.26.000239, 40.26.000241, 40.26.000245,
 40.26.000243, 40.26.000246
 Кадастровые номера земельных участков: 40.26.000239.36,
 40.26.000239.41, 40.26.000239.402, 40.26.000000.1194(1),
 40.26.000243.278
 Система координат: МСК-40, зона 1
 Каталог координат: Приложение 1
 Площадь сервитута: 911 кв. м.

Масштаб 1:500

Условные обозначения:

-  - граница контура публичного сервитута.
-  - характеристическая точка границы публичного сервитута;
-  - обозначение характеристической точки границы публичного сервитута;
-  - границы кадастрового квартала;
-  - номер кадастрового квартала;
-  - граница земельных участков, сведения о которых внесены в Единый государственный реестр недвижимости (ЕГРН);
-  - обозначение кадастрового номера земельных участков, сведения о которых внесены в Единый государственный реестр недвижимости (ЕГРН);
-  - граница объектов капитального строительства, сведения о которых внесены в Единый государственный реестр недвижимости (ЕГРН);
-  - обозначение кадастрового номера объектов капитального строительства, сведения о которых внесены в Единый государственный реестр недвижимости (ЕГРН);
-  - ось газопровода.

Подпись _____

"25" февраля 2026 г.

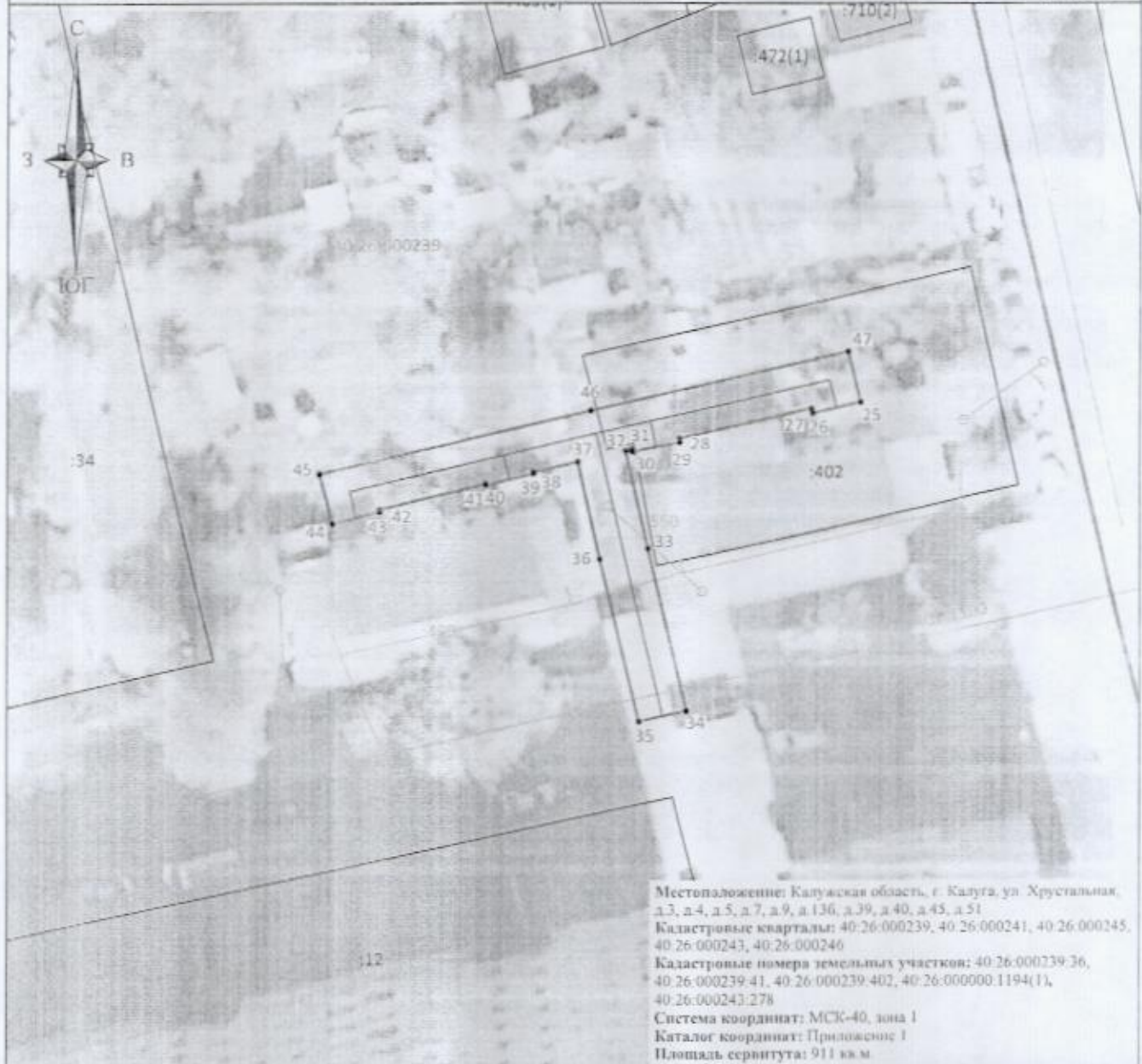
Место для печати (подписать инициалы лица, составившего описание местоположения границ объекта)



Схема границ размещения публичного сервитута
Объект: "Дворовые газопроводы по ул. Хрустальной г. Калуга"

(наименование объекта)









Лист 2



Местоположение: Калужская область, г. Калуга, ул. Хрустальная,
 д.3, д.4, д.5, д.7, д.9, д.136, д.39, д.40, д.45, д.51
 Кадастровые кварталы: 40:26:000239, 40:26:000241, 40:26:000245,
 40:26:000243, 40:26:000246
 Кадастровые номера земельных участков: 40:26:000239-36,
 40:26:000239-41, 40:26:000239-402, 40:26:000000-1194(1),
 40:26:000243-278
 Система координат: МСК-40, зона 1
 Каталог координат: Приложение 1
 Площадь сервитута: 911 кв. м

Масштаб 1:500

Условные обозначения:

-  - граница контура публичного сервитута;
-  - характерная точка границы публичного сервитута;
-  - обозначение характерной точки границы публичного сервитута;
-  - границам кадастрового квартала;
-  - номер кадастрового квартала;
-  - обозначение кадастрового номера земельных участков, сведения о которых внесены в Единый государственный реестр недвижимости (ЕГРН);
-  - обозначение кадастрового номера объектов капитального строительства, сведения о которых внесены в Единый государственный реестр недвижимости (ЕГРН);
-  - ось газопровода.

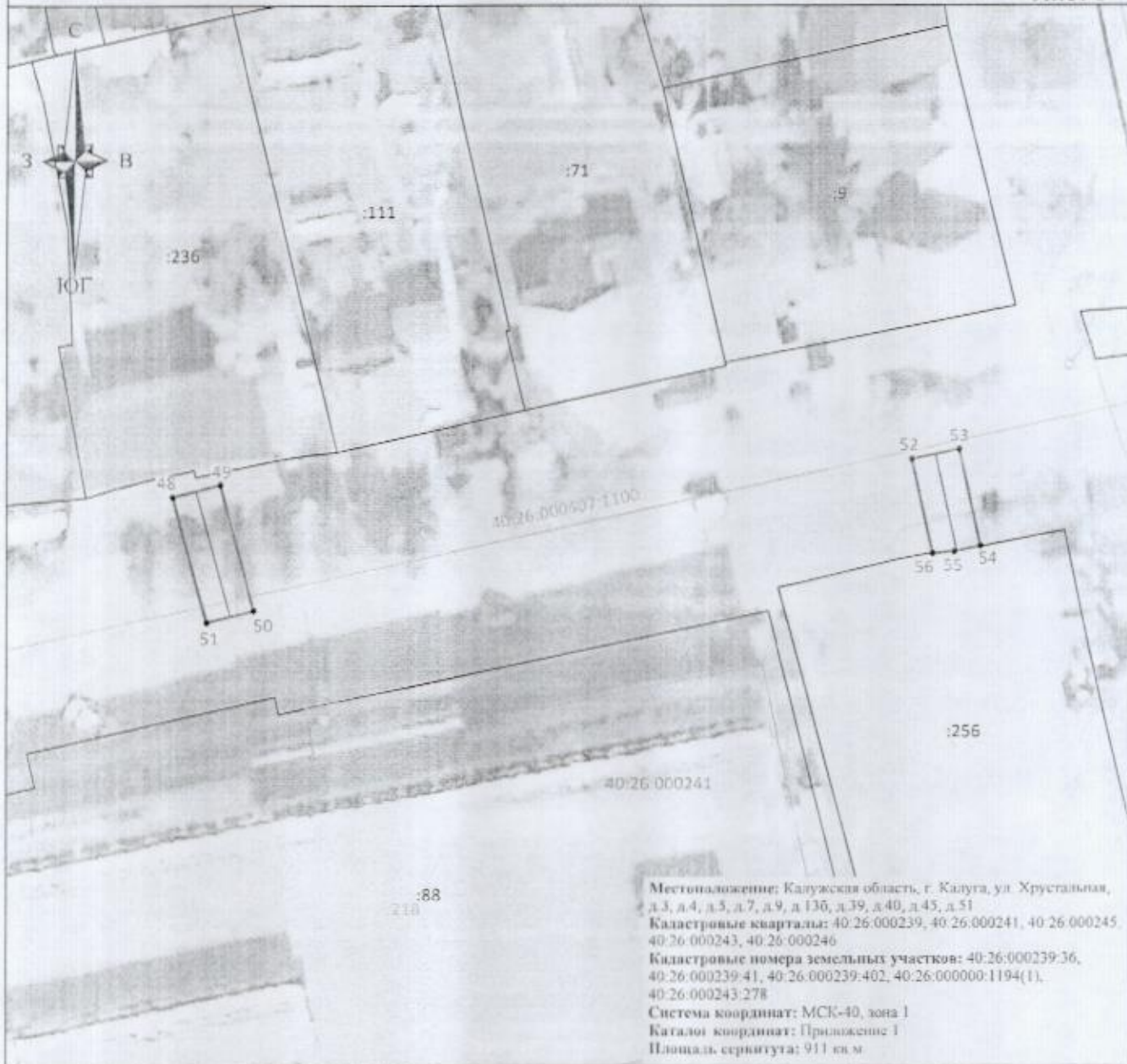
Подпись _____ "25" февраля 2026 г.

Место для печати (подпись) лица, составившего описание местоположения границ объекта



Схема границ размещения публичного сервитута
Объект: "Дворовые газопроводы по ул. Хрустальной г. Калуга"
 (наименование объекта)











Лист 3



Местонахождение: Калужская область, г. Калуга, ул. Хрустальная,
 д.3, д.4, д.5, д.7, д.9, д.13б, д.39, д.40, д.45, д.51
 Кадастровые кварталы: 40:26.000239, 40:26.000241, 40:26.000245,
 40:26.000243, 40:26.000246
 Кадастровые номера земельных участков: 40:26:000239:36,
 40:26.000239:41, 40:26.000239:402, 40:26:000000:1194(1),
 40:26.000243:278
 Система координат: МСК-40, зона 1
 Каталог координат: Приложение 1
 Площадь сервитута: 911 кв.м

Масштаб 1:500

Условные обозначения:

-  - граница контура публичного сервитута;
-  - характерная точка границы публичного сервитута;
-  - обозначение характерной точки границы публичного сервитута;
-  - границы кадастрового квартала;
-  - номер кадастрового квартала;
-  - граница земельных участков, сведения о которых внесены в Единый государственный реестр недвижимости (ЕГРН);
-  - обозначение кадастрового номера земельных участков, сведения о которых внесены в ЕГРН;
-  - граница объектов капитального строительства, сведения о которых внесены в Единый государственный реестр недвижимости (ЕГРН);
-  - обозначение кадастрового номера объектов капитального строительства, сведения о которых внесены в ЕГРН;
-  - ось газопровода.

Подпись _____

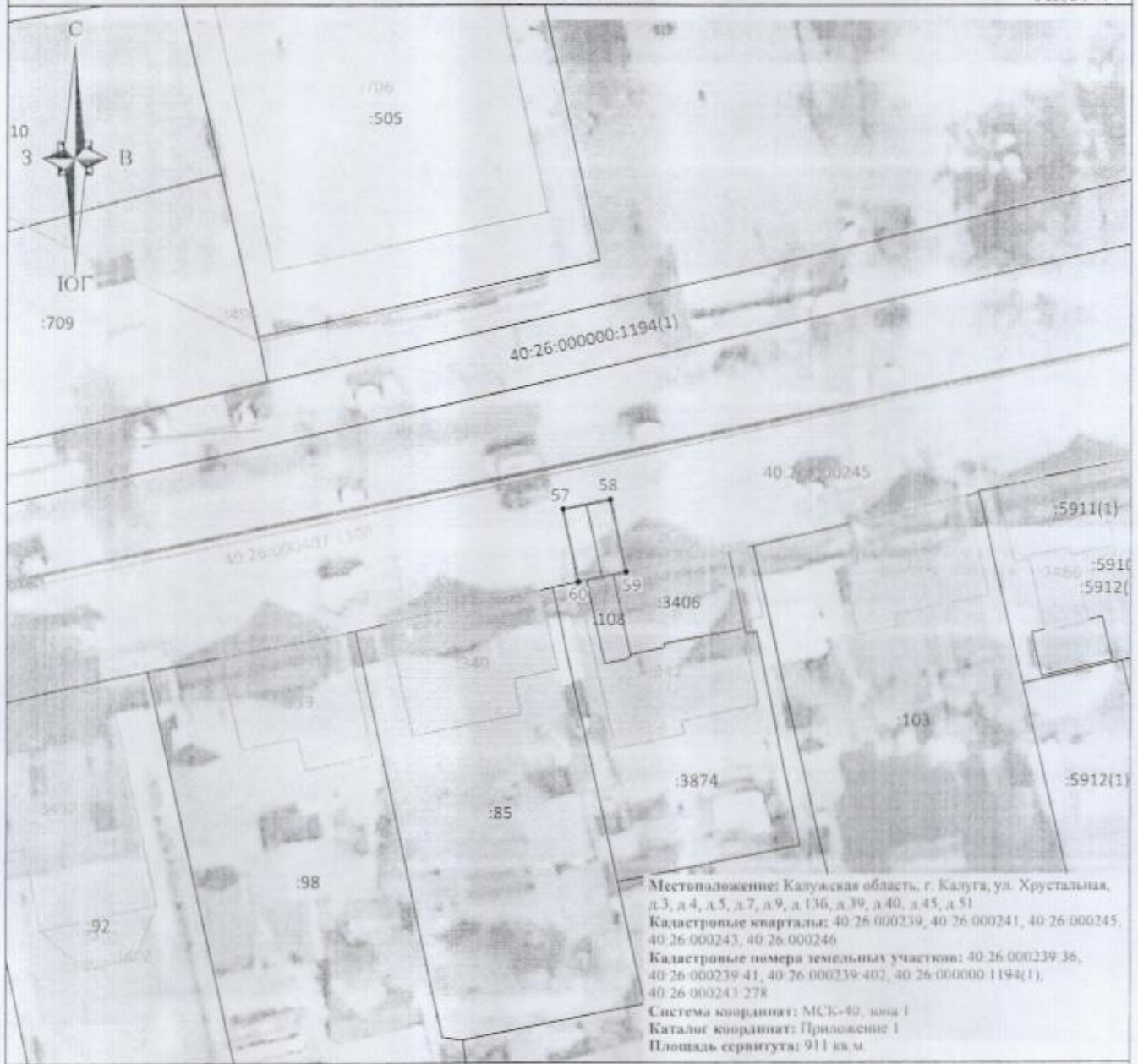
"25" февраля 2026 г.



Место для отложения подписей (подлинный) лица, составившего описание местонахождения границ объекта

Схема границ размещения публичного сервитута
Объект: "Дворовые газопроводы по ул. Хрустальной г. Калуга "
 (наименование объекта)











Лист 4



Местоположение: Калужская область, г. Калуга, ул. Хрустальная,
 д.3, д.4, д.5, д.7, д.9, д.136, д.39, д.40, д.45, д.51
 Кадастровые кварталы: 40:26:000239, 40:26:000241, 40:26:000245,
 40:26:000243, 40:26:000246
 Кадастровые номера земельных участков: 40:26:000239:36,
 40:26:000239:41, 40:26:000239:402, 40:26:000000:1194(1),
 40:26:000243:278
 Система координат: МСК-40, зона 1
 Каталог координат: Приложение 1
 Площадь сервитута: 911 кв. м.

Масштаб 1:500

Условные обозначения:

-  - граница контура публичного сервитута;
-  - характеристическая точка границы публичного сервитута;
-  - обозначение характеристической точки границы публичного сервитута;
-  - границы кадастрового квартала;
-  - номер кадастрового квартала;
-  - границы земельных участков, сведения о которых внесены в Единый государственный реестр недвижимости (ЕГРН);
-  - обозначение кадастрового номера земельных участков, сведения о которых внесены в ЕГРН;
-  - границы объектов капитального строительства, сведения о которых внесены в Единый государственный реестр недвижимости (ЕГРН);
-  - обозначение кадастрового номера объектов капитального строительства, сведения о которых внесены в ЕГРН;
-  - ось газопровода

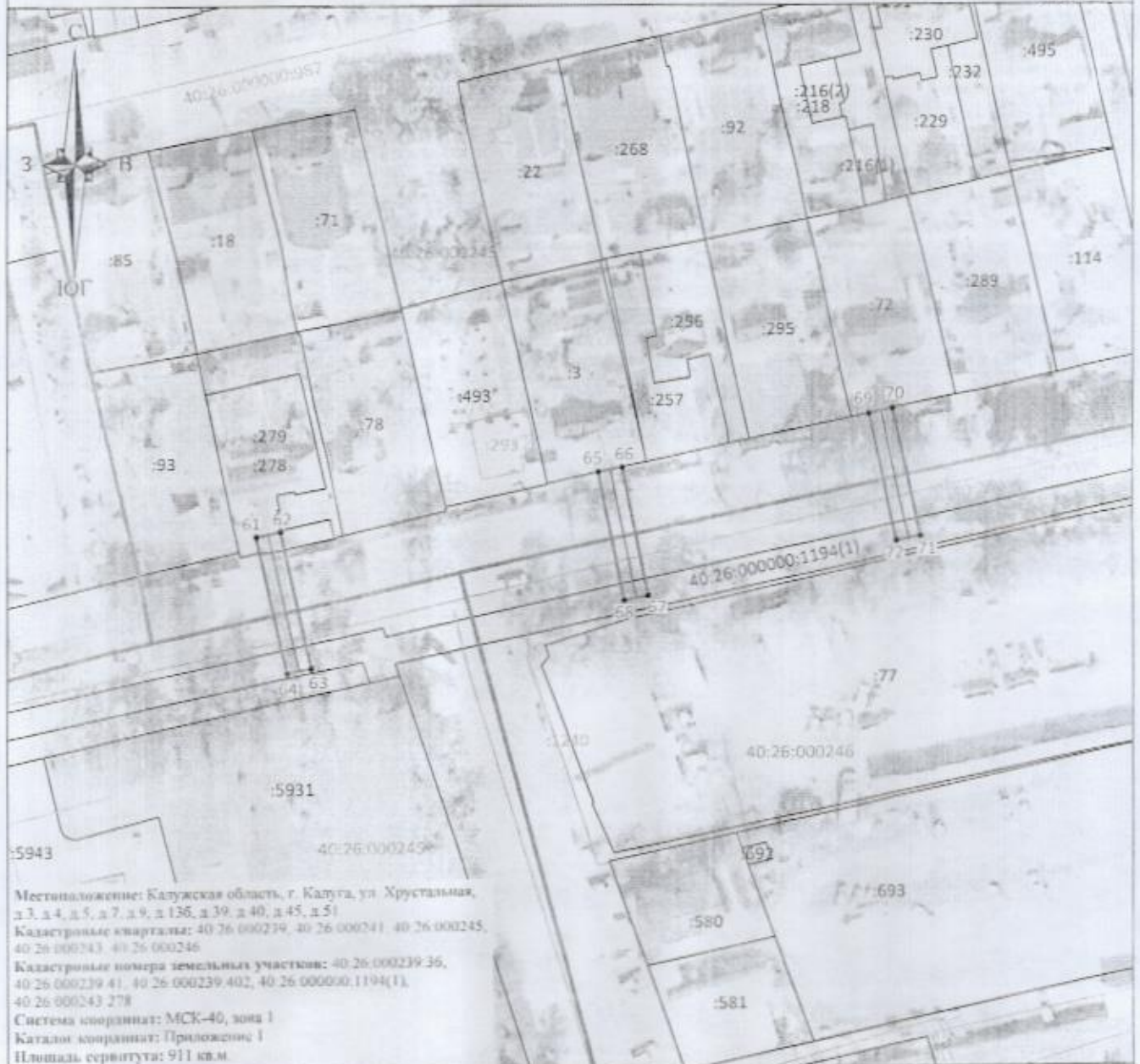
Подпись _____ "25" февраля 2026 г.

Место для печати (при наличии) и/или знака, подтверждающего подлинность подписи и местоположения границ объекта



Схема границ размещения публичного сервитута
Объект: "Дворовые газопроводы по ул. Хрустальной г. Калуга"
 (наименование объекта)










Лист 5



Местонахождение: Калужская область, г. Калуга, ул. Хрустальная,
 д.3, д.4, д.5, д.7, д.9, д.13б, д.39, д.40, д.45, д.51
 Кадастровые кварталы: 40:26:000239, 40:26:000241, 40:26:000245,
 40:26:000243, 40:26:000246
 Кадастровые номера земельных участков: 40:26:000239/36,
 40:26:000239/41, 40:26:000239/402, 40:26:000000/1194(1),
 40:26:000243/278
 Система координат: МСК-40, зона 1
 Каталог координат: Приложение 1
 Площадь сервитута: 911 кв.м.

Масштаб 1:1000

Условные обозначения:

-  - граница контура публичного сервитута;
-  - характерная точка границы публичного сервитута;
-  - обозначение характерной точки границы публичного сервитута;
-  - границы кадастрового квартала;
-  - номер кадастрового квартала;
-  - обозначение кадастрового номера земельных участков, сведения о которых внесены в Единый государственный реестр недвижимости (ЕГРН);
-  - граница объектов капитального строительства, сведения о которых внесены в Единый государственный реестр недвижимости (ЕГРН);
-  - обозначение кадастрового номера объектов капитального строительства, сведения о которых внесены в Единый государственный реестр недвижимости (ЕГРН);
-  - ось газопровода.

Подпись _____



"25" февраля 2026 г.

Место подписания плана (при наличии) лица, составившего описание местоположения границ объекта