

Филиал публично-правовой компании "Роскадастр" по Калужской области

полное наименование органа регистрации прав

Выписка из Единого государственного реестра недвижимости об объекте недвижимости

Сведения о характеристиках объекта недвижимости

На основании запроса от 16.10.2023, поступившего на рассмотрение 16.10.2023, сообщаем, что согласно записям Единого государственного реестра недвижимости:


Раздел 1 Лист 1

Земельный участок			
вид объекта недвижимости			

Лист № 1 раздела 1	Всего листов раздела 1: 3	Всего разделов: 8	Всего листов выписки: 14
--------------------	---------------------------	-------------------	--------------------------

16.10.2023г. № КУВИ-001/2023-235402743	
Кадастровый номер:	40:26:000350:1640
Номер кадастрового квартала:	40:26:000350
Дата присвоения кадастрового номера:	29.08.2023

Ранее присвоенный государственный учетный номер:	данные отсутствуют
Местоположение:	Российская Федерация, Калужская обл., г. Калуга, ул.Никитина, д.10
Площадь:	541 +/- 8
Кадастровая стоимость, руб.:	1009767.87
Кадастровые номера расположенных в пределах земельного участка объектов недвижимости:	40:26:000000:4309, 40:26:000000:6436, 40:26:000350:177
Кадастровые номера объектов недвижимости, из которых образован объект недвижимости:	данные отсутствуют
Кадастровые номера образованных объектов недвижимости:	данные отсутствуют
Категория земель:	Земли населенных пунктов
Виды разрешенного использования:	под нежилым зданием
Сведения о кадастровом инженере:	образованием земельного участка из земель, находящихся в государственной или муниципальной собственности, расположенного по адресу: Российская Федерация, Калужская обл., г. Калуга, ул.Никитина, д.10
Сведения о лесах, водных объектах и об иных природных объектах, расположенных в пределах земельного участка:	данные отсутствуют
Сведения о том, что земельный участок полностью расположен в границах зоны с особыми условиями использования территории, территории объекта культурного наследия, публичного сервитута:	данные отсутствуют

полное наименование должности	 <p>ДОКУМЕНТ ПОДПИСАН ЭЛЕКТРОННОЙ ПОДПИСЬЮ</p>	инициалы, фамилия
	<p>Сертификат: 00ВВ056В7401СВ38D2В3576АСDС8425108 Владелец: ФЕДЕРАЛЬНАЯ СЛУЖБА ГОСУДАРСТВЕННОЙ РЕГИСТРАЦИИ, КАДАСТРА И КАРТОГРАФИИ Действителен: с 27.06.2023 по 19.09.2024</p>	

Земельный участок			
вид объекта недвижимости			
Лист № 2 раздела 1	Всего листов раздела 1: 3	Всего разделов: 8	Всего листов выписки: 14
16.10.2023г. № КУВИ-001/2023-235402743			
Кадастровый номер:		40:26:000350:1640	
Сведения о том, что земельный участок расположен в границах особой экономической зоны, территории опережающего социально-экономического развития, зоны территориального развития в Российской Федерации, игровой зоны:		данные отсутствуют	
Сведения о том, что земельный участок расположен в границах особо охраняемой природной территории, охотничьих угодий, лесничеств:		данные отсутствуют	
Сведения о результатах проведения государственного земельного надзора:		данные отсутствуют	
Сведения о расположении земельного участка в границах территории, в отношении которой утвержден проект межевания территории:		данные отсутствуют	
Условный номер земельного участка:		данные отсутствуют	
Сведения о принятии акта и (или) заключении договора, предусматривающих предоставление в соответствии с земельным законодательством исполнительным органом государственным органом власти или органом местного самоуправления, находящегося в государственной или муниципальной собственности земельного участка для строительства наемного дома социального использования или наемного дома коммерческого использования:		данные отсутствуют	
Сведения о том, что земельный участок или земельные участки образованы на основании решения об изъятии земельного участка и (или) расположенного на нем объекта недвижимости для государственных или муниципальных нужд:		данные отсутствуют	
Сведения о том, что земельный участок образован из земель или земельного участка, государственная собственность на которые не разграничена:		данные отсутствуют	
Сведения о наличии земельного спора о местоположении границ земельных участков:		данные отсутствуют	
Статус записи об объекте недвижимости:		Сведения об объекте недвижимости имеют статус "актуальные"	
Особые отметки:		Для данного земельного участка обеспечен доступ посредством земельного участка (земельных участков) с кадастровым номером (кадастровыми номерами): Земли общего пользования. Сведения об ограничениях права на объект недвижимости, обременениях данного объекта, не зарегистрированных	



ДОКУМЕНТ ПОДПИСАН
ЭЛЕКТРОННОЙ ПОДПИСЬЮ

Сертификат: 00ВВ056В7401СВ38D2В3576АСDС8425108

Владелец: ФЕДЕРАЛЬНАЯ СЛУЖБА ГОСУДАРСТВЕННОЙ
РЕГИСТРАЦИИ, КАДАСТРА И КАРТОГРАФИИ
Действителен: с 27.06.2023 по 19.09.2024

полное наименование должности

инициалы, фамилия

Земельный участок			
вид объекта недвижимости			
Лист № 3 раздела 1	Всего листов раздела 1: 3	Всего разделов: 8	Всего листов выписки: 14
16.10.2023г. № КУВИ-001/2023-235402743			
Кадастровый номер:		40:26:000350:1640	
		в реестре прав, ограничений прав и обременений недвижимого имущества: вид ограничения (обременения): ограничения прав на земельный участок, предусмотренные статьей 56 Земельного кодекса Российской Федерации; срок действия: с 29.08.2023; реквизиты документа-основания: приказ "О включении в единый государственный реестр ОКН(памятников истории и культуры) народов Российской Федерации выявленного объекта культурного наследия "Жилой дом", XIX в. (Калужская область, г. Калуга, ул. Никитина, д. 10)) от 11.03.2021 № 33 выдан: Управление по охране объектов культурного наследия Калужской области. вид ограничения (обременения): ограничения прав на земельный участок, предусмотренные статьей 56 Земельного кодекса Российской Федерации; срок действия: с 07.10.2023; реквизиты документа-основания: выписка из ЕГРН от 03.12.2021 № б/н выдан: Управление Росреестра по Калужской области.	
Получатель выписки:		Евстратов Роман Михайлович, действующий(ая) на основании документа "" УЭИО ГОРОДА КАЛУГИ	

полное наименование должности		ДОКУМЕНТ ПОДПИСАН	инициалы, фамилия
		ЭЛЕКТРОННОЙ ПОДПИСЬЮ	
	Сертификат: 00BV056B7401CB38D2B3576ACDC8425108 Владелец: ФЕДЕРАЛЬНАЯ СЛУЖБА ГОСУДАРСТВЕННОЙ РЕГИСТРАЦИИ, КАДАСТРА И КАРТОГРАФИИ Действителен: с 27.06.2023 по 19.09.2024		

Выписка из Единого государственного реестра недвижимости об объекте недвижимости
Сведения о зарегистрированных правах

Земельный участок			
вид объекта недвижимости			
Лист № 1 раздела 2	Всего листов раздела 2: 2	Всего разделов: 8	Всего листов выписки: 14
16.10.2023г. № КУВИ-001/2023-235402743			
Кадастровый номер:		40:26:000350:1640	
1	Правообладатель (правообладатели):	1.1	Муниципальное образование "Город Калуга"
	Сведения о возможности предоставления третьим лицам персональных данных физического лица:	1.1.1	данные отсутствуют
2	Вид, номер, дата и время государственной регистрации права:	2.1	Собственность 40:26:000350:1640-40/061/2023-1 25.09.2023 16:19:27
3	Сведения об осуществлении государственной регистрации сделки, права без необходимого в силу закона согласия третьего лица, органа:	3.1	данные отсутствуют
4	Ограничение прав и обременение объекта недвижимости:	не зарегистрировано	
5	Договоры участия в долевом строительстве:	не зарегистрировано	
6	Заявленные в судебном порядке права требования:	данные отсутствуют	
7	Сведения о возможности предоставления третьим лицам персональных данных физического лица	данные отсутствуют	
8	Сведения о возражении в отношении зарегистрированного права:	данные отсутствуют	
9	Сведения о наличии решения об изъятии объекта недвижимости для государственных и муниципальных нужд:	данные отсутствуют	
10	Сведения о невозможности государственной регистрации без личного участия правообладателя или его законного представителя:	данные отсутствуют	
11	Правопритязания и сведения о наличии поступивших, но не рассмотренных заявлений о проведении государственной регистрации права (перехода, прекращения права), ограничения права или обременения объекта недвижимости, сделки в отношении объекта недвижимости:	отсутствуют	



ДОКУМЕНТ ПОДПИСАН
ЭЛЕКТРОННОЙ ПОДПИСЬЮ

Сертификат: 00ВВ056В7401СВ38D2В3576АСDС8425108

Владелец: ФЕДЕРАЛЬНАЯ СЛУЖБА ГОСУДАРСТВЕННОЙ
РЕГИСТРАЦИИ, КАДАСТРА И КАРТОГРАФИИ
Действителен: с 27.06.2023 по 19.09.2024

полное наименование должности

инициалы, фамилия

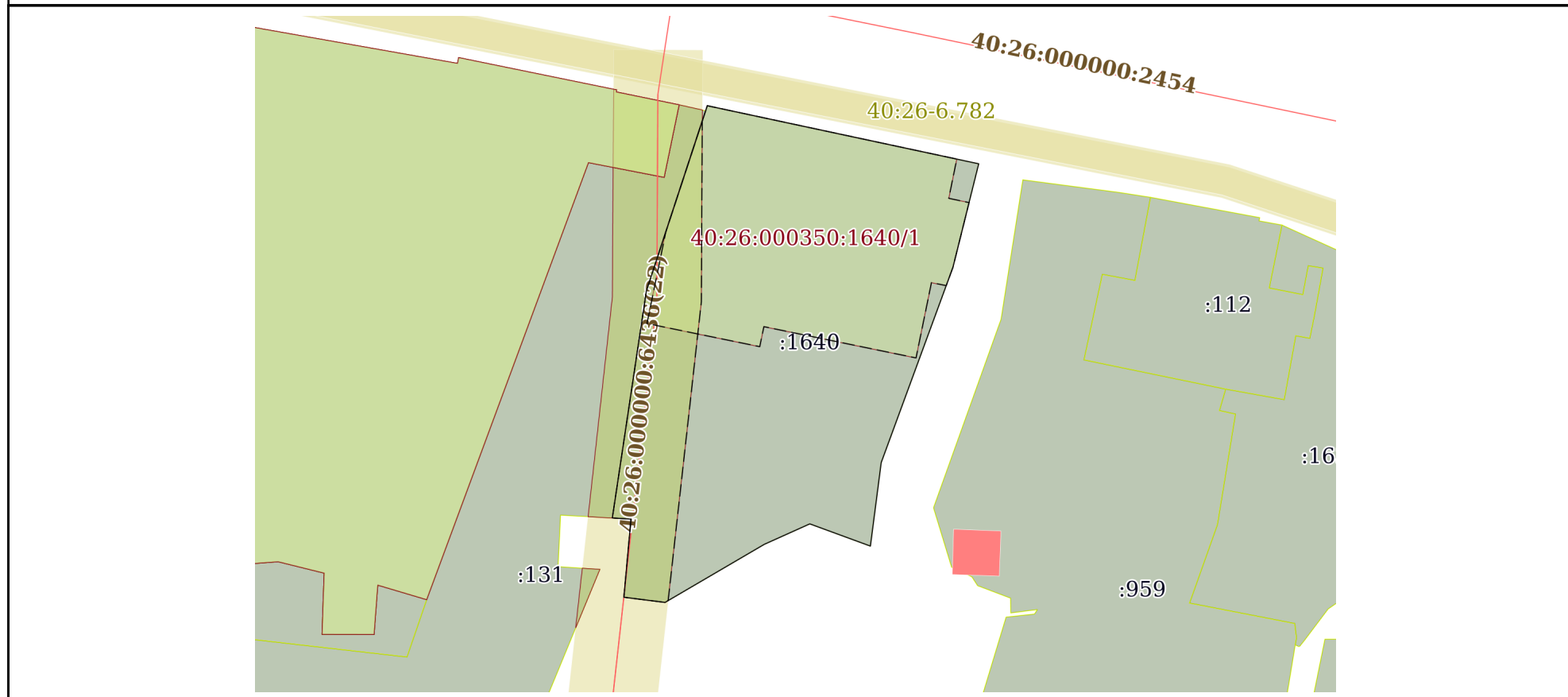
Земельный участок			
вид объекта недвижимости			
Лист № 2 раздела 2	Всего листов раздела 2: 2	Всего разделов: 8	Всего листов выписки: 14
16.10.2023г. № КУВИ-001/2023-235402743			
Кадастровый номер:		40:26:000350:1640	
11	Сведения о невозможности государственной регистрации перехода, прекращения, ограничения права на земельный участок из земель сельскохозяйственного назначения:	данные отсутствуют	

полное наименование должности		ДОКУМЕНТ ПОДПИСАН	инициалы, фамилия
		ЭЛЕКТРОННОЙ ПОДПИСЬЮ	
	Сертификат: 00ВВ056В7401СВ38D2В3576АСDС8425108 Владелец: ФЕДЕРАЛЬНАЯ СЛУЖБА ГОСУДАРСТВЕННОЙ РЕГИСТРАЦИИ, КАДАСТРА И КАРТОГРАФИИ Действителен: с 27.06.2023 по 19.09.2024		

Выписка из Единого государственного реестра недвижимости об объекте недвижимости
Описание местоположения земельного участка

Земельный участок			
вид объекта недвижимости			
Лист № 1 раздела 3	Всего листов раздела 3: 1	Всего разделов: 8	Всего листов выписки: 14
16.10.2023г. № КУВИ-001/2023-235402743			
Кадастровый номер:	40:26:000350:1640		

План (чертеж, схема) земельного участка



Масштаб 1:400 Условные обозначения:

полное наименование должности	 ДОКУМЕНТ ПОДПИСАН ЭЛЕКТРОННОЙ ПОДПИСЬЮ	инициалы, фамилия
	Сертификат: 00ВВ056В7401СВ38D2В3576АСDC8425108 Владелец: ФЕДЕРАЛЬНАЯ СЛУЖБА ГОСУДАРСТВЕННОЙ РЕГИСТРАЦИИ, КАДАСТРА И КАРТОГРАФИИ Действителен: с 27.06.2023 по 19.09.2024	

Выписка из Единого государственного реестра недвижимости об объекте недвижимости

Описание местоположения земельного участка

Земельный участок			
вид объекта недвижимости			
Лист № 1 раздела 3.1	Всего листов раздела 3.1: 1	Всего разделов: 8	Всего листов выписки: 14
16.10.2023г. № КУВИ-001/2023-235402743			
Кадастровый номер:		40:26:000350:1640	

Описание местоположения границ земельного участка							
№ п/п	Номер точки		Дирекционный угол	Горизонтальное проложение, м	Описание закрепления на местности	Кадастровые номера смежных участков	Сведения об адресах правообладателей смежных земельных участков
	начальная	конечная					
1	2	3	4	5	6	7	8
1	1.1.1	1.1.2	17°55.7'	0.36	данные отсутствуют	40:26:000350:131	данные отсутствуют
2	1.1.2	1.1.3	102°4.7'	18.73	данные отсутствуют	данные отсутствуют	данные отсутствуют
3	1.1.3	1.1.4	193°58.7'	7.2	данные отсутствуют	данные отсутствуют	данные отсутствуют
4	1.1.4	1.1.5	200°10.7'	14.03	данные отсутствуют	данные отсутствуют	данные отсутствуют
5	1.1.5	1.1.6	187°22.5'	5.69	данные отсутствуют	данные отсутствуют	данные отсутствуют
6	1.1.6	1.1.7	290°8.4'	4.36	данные отсутствуют	данные отсутствуют	данные отсутствуют
7	1.1.7	1.1.8	245°47.8'	3.37	данные отсутствуют	данные отсутствуют	данные отсутствуют
8	1.1.8	1.1.9	239°40.1'	7.76	данные отсутствуют	данные отсутствуют	данные отсутствуют
9	1.1.9	1.1.10	277°10.6'	2.8	данные отсутствуют	данные отсутствуют	данные отсутствуют
10	1.1.10	1.1.11	5°12.2'	5.29	данные отсутствуют	данные отсутствуют	данные отсутствуют
11	1.1.11	1.1.12	273°38.0'	1.26	данные отсутствуют	данные отсутствуют	данные отсутствуют
12	1.1.12	1.1.13	8°32.3'	15.49	данные отсутствуют	40:26:000350:131	данные отсутствуют
13	1.1.13	1.1.1	18°12.5'	12.8	данные отсутствуют	40:26:000350:131	данные отсутствуют



ДОКУМЕНТ ПОДПИСАН
ЭЛЕКТРОННОЙ ПОДПИСЬЮ

Сертификат: 00ВВ056В7401СВ38D2В3576ACDC8425108

Владелец: ФЕДЕРАЛЬНАЯ СЛУЖБА ГОСУДАРСТВЕННОЙ
РЕГИСТРАЦИИ, КАДАСТРА И КАРТОГРАФИИ
Действителен: с 27.06.2023 по 19.09.2024

полное наименование должности

инициалы, фамилия

Выписка из Единого государственного реестра недвижимости об объекте недвижимости

Описание местоположения земельного участка

Земельный участок			
вид объекта недвижимости			
Лист № 1 раздела 3.2	Всего листов раздела 3.2: 1	Всего разделов: 8	Всего листов выписки: 14
16.10.2023г. № КУВИ-001/2023-235402743			
Кадастровый номер:		40:26:000350:1640	

Сведения о характерных точках границы земельного участка				
Система координат СК кадастрового округа				
Номер точки	Координаты, м		Описание закрепления на местности	Средняя квадратичная погрешность определения координат характерных точек границ земельного участка, м
	X	Y		
1	2	3	4	5
1	429609.32	1300795.28	-	0.1
2	429609.66	1300795.39	-	0.1
3	429605.74	1300813.71	-	0.1
4	429598.75	1300811.97	-	0.1
5	429585.58	1300807.13	-	0.1
6	429579.94	1300806.4	-	0.1
7	429581.44	1300802.31	-	0.1
8	429580.06	1300799.24	-	0.1
9	429576.14	1300792.54	-	0.1
10	429576.49	1300789.76	-	0.1
11	429581.76	1300790.24	-	0.1
12	429581.84	1300788.98	-	0.1
13	429597.16	1300791.28	-	0.1
1	429609.32	1300795.28	-	0.1



ДОКУМЕНТ ПОДПИСАН
ЭЛЕКТРОННОЙ ПОДПИСЬЮ

Сертификат: 00ВВ056В7401СВ38D2В3576АСDС8425108

Владелец: ФЕДЕРАЛЬНАЯ СЛУЖБА ГОСУДАРСТВЕННОЙ
РЕГИСТРАЦИИ, КАДАСТРА И КАРТОГРАФИИ
Действителен: с 27.06.2023 по 19.09.2024

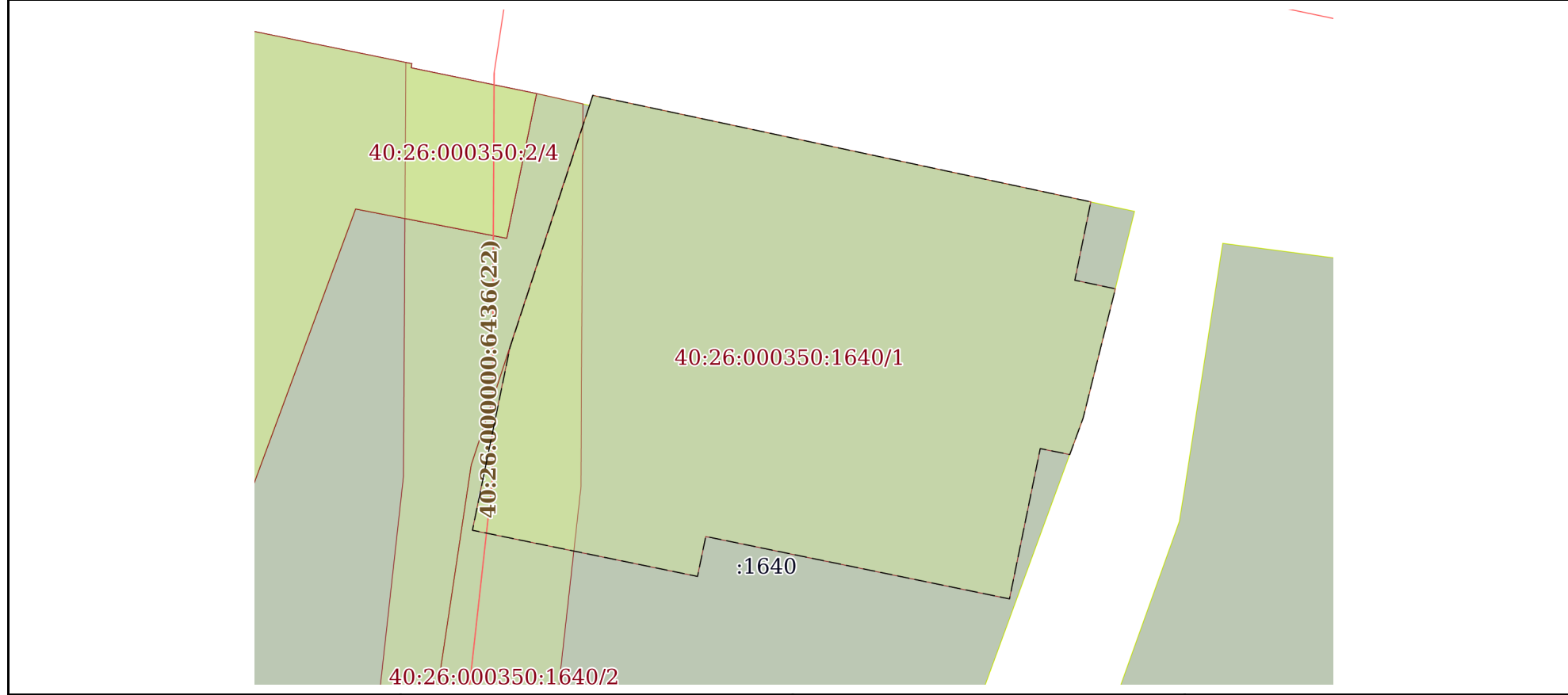
полное наименование должности

инициалы, фамилия


Выписка из Единого государственного реестра недвижимости об объекте недвижимости
Сведения о частях земельного участка

Земельный участок			
вид объекта недвижимости			
Лист № 1 раздела 4	Всего листов раздела 4: 2	Всего разделов: 8	Всего листов выписки: 14
16.10.2023г. № КУВИ-001/2023-235402743			
Кадастровый номер:		40:26:000350:1640	

План (чертеж, схема) части земельного участка Учетный номер части: 40:26:000350:1640/1



Масштаб 1:200 Условные обозначения:

полное наименование должности	 ДОКУМЕНТ ПОДПИСАН ЭЛЕКТРОННОЙ ПОДПИСЬЮ	инициалы, фамилия
	Сертификат: 00ВВ056В7401СВ38D2В3576АСDС8425108 Владелец: ФЕДЕРАЛЬНАЯ СЛУЖБА ГОСУДАРСТВЕННОЙ РЕГИСТРАЦИИ, КАДАСТРА И КАРТОГРАФИИ Действителен: с 27.06.2023 по 19.09.2024	

Земельный участок

вид объекта недвижимости

Лист № 2 раздела 4

Всего листов раздела 4: 2

Всего разделов: 8

Всего листов выписки: 14

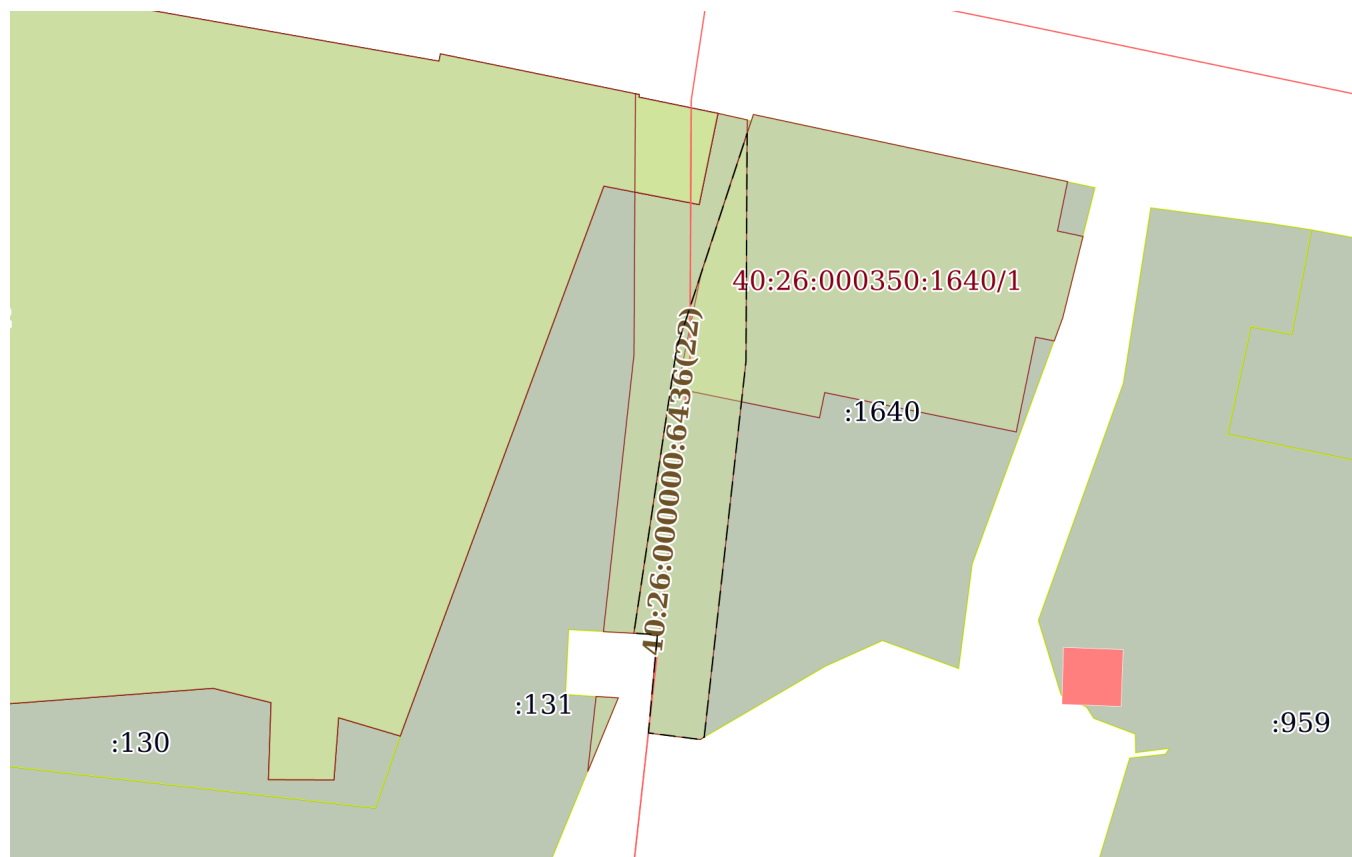
16.10.2023г. № КУВИ-001/2023-235402743

Кадастровый номер:

40:26:000350:1640

План (чертеж, схема) части земельного участка

Учетный номер части: 40:26:000350:1640/2



Масштаб 1:400

Условные обозначения:



ДОКУМЕНТ ПОДПИСАН
ЭЛЕКТРОННОЙ ПОДПИСЬЮ

Сертификат: 00ВВ056В7401СВ38D2В3576АСDC8425108

Владелец: ФЕДЕРАЛЬНАЯ СЛУЖБА ГОСУДАРСТВЕННОЙ
РЕГИСТРАЦИИ, КАДАСТРА И КАРТОГРАФИИ
Действителен: с 27.06.2023 по 19.09.2024

ПОЛНОЕ НАИМЕНОВАНИЕ ДОЛЖНОСТИ

инициалы, фамилия

Выписка из Единого государственного реестра недвижимости об объекте недвижимости
Сведения о частях земельного участка

Земельный участок			
вид объекта недвижимости			
Лист № 1 раздела 4.1	Всего листов раздела 4.1: 2	Всего разделов: 8	Всего листов выписки: 14
16.10.2023г. № КУВИ-001/2023-235402743			
Кадастровый номер:		40:26:000350:1640	

Учетный номер части	Площадь, м2	Содержание ограничения в использовании или ограничения права на объект недвижимости или обременения объекта недвижимости
1	2	3
40:26:000350:1640/1	265	40:26-8.357
40:26:000350:1640/2	101	вид ограничения (обременения): ограничения прав на земельный участок, предусмотренные статьей 56 Земельного кодекса Российской Федерации; Срок действия: не установлен; реквизиты документа-основания: выписка из ЕГРН от 03.12.2021 № б/н выдан: Управление Росреестра по Калужской области; Содержание ограничения (обременения): Приказ Минстроя РФ от 17.08.1992 N 197 "О типовых правилах охраны коммунальных тепловых сетей"; Реестровый номер границы: 40:26-6.1227; Вид объекта реестра границ: Зона с особыми условиями использования территории; Вид зоны по документу: Охранная зона "Сети теплоснабжения в двухтрубном исполнении котельной ул. Вилонова, 40 "; Тип зоны: Охранная зона инженерных коммуникаций
	Весь	вид ограничения (обременения): ограничения прав на земельный участок, предусмотренные статьей 56 Земельного кодекса Российской Федерации; Срок действия: не установлен; реквизиты документа-основания: приказ "О включении в единый государственный реестр ОКН(памятников истории и культуры) народов Российской Федерации выявленного объекта культурного наследия "Жилой дом", XIX в. (Калужская область, г. Калуга, ул. Никитина, д. 10)) от 11.03.2021 № 33 выдан: Управление по охране объектов культурного наследия Калужской области; Содержание ограничения (обременения): 1. Территория ОКН относится к землям историко-культурного назначения. 2. На территории ОКН разрешается: 2.1. реставрация, консервация, ремонт и приспособление ОКН для современного использования; 2.2. консервация и музеефикация ОКН, объектов археологического наследия, а также культурного слоя, на основании комплексных научно-исследовательских работ; 2.3. ремонт, реконструкция существующих проездов и дорожной сети; 2.4. ремонт, реконструкция существующих инженерных сетей (коммуникаций) с последующей их прокладкой в подземные, с рекультивацией и благоустройством нарушенных земель; 2.5. работы по сохранению элементов планировочной структуры территории объекта; 2.6. благоустройство территории с применением традиционных материалов (дерево, камень, кирпич), металлических изделий и элементов, изготовленных с применениемковки и литья; 2.7. проведение работ по восстановлению планировочной структуры, утраченных сооружений и зеленых насаждений; 2.8. устройство современных сходов и ступеней, пандусов, подпорных стенок, откосов и ограждений для проведения работ по сохранению ОКН; 3. На территории ОКН запрещается: 3.1. строительство зданий и сооружений, за исключением работ, указанных в пункте 2.7 настоящего Приложения; 3.2. градостроительная, хозяйственная и иная деятельность, создающая угрозу повреждения, разрушения или уничтожения ОКН; 3.3. самовольная вырубка растительности,



ДОКУМЕНТ ПОДПИСАН
ЭЛЕКТРОННОЙ ПОДПИСЬЮ

Сертификат: 00BV056B7401CB38D2B3576ACDC8425108

Владелец: ФЕДЕРАЛЬНАЯ СЛУЖБА ГОСУДАРСТВЕННОЙ
РЕГИСТРАЦИИ, КАДАСТРА И КАРТОГРАФИИ
Действителен: с 27.06.2023 по 19.09.2024

полное наименование должности

инициалы, фамилия

Земельный участок			
вид объекта недвижимости			
Лист № 2 раздела 4.1	Всего листов раздела 4.1: 2	Всего разделов: 8	Всего листов выписки: 14
16.10.2023г. № КУВИ-001/2023-235402743			
Кадастровый номер:		40:26:000350:1640	
		уничтожение травяного покрова; 3.4. посадка растительности, ухудшающей восприятие ОКН; 3.5. прокладка надземных и воздушных инженерных сетей (коммуникаций); 3.6. установка на фасадах, крыше ОКН кондиционеров, телеантенн, тарелок спутниковой связи и рекламных конструкций; 3.7. размещение любых рекламных конструкций; 3.8. создание разрушающих вибрационных нагрузок динамическим воздействием на грунты в зоне их взаимодействия с ОКН.; Реестровый номер границы: 40:26-8.357; Вид объекта реестра границ: Территория объекта культурного наследия; Вид зоны по документу: Тер. выявл. ОКН местного (муниципального) знач. «Дом Козляинова», руб. 1900-х – 1910-х гг. по адресу: Калужская область, г. Калуга, ул. Никитина, д. 10; Тип зоны: Территория объекта культурного наследия; Номер: б/н	

полное наименование должности	 ДОКУМЕНТ ПОДПИСАН ЭЛЕКТРОННОЙ ПОДПИСЬЮ Сертификат: 00ВВ056В7401СВ38D2В3576АСDC8425108 Владелец: ФЕДЕРАЛЬНАЯ СЛУЖБА ГОСУДАРСТВЕННОЙ РЕГИСТРАЦИИ, КАДАСТРА И КАРТОГРАФИИ Действителен: с 27.06.2023 по 19.09.2024	инициалы, фамилия
-------------------------------	---	-------------------

Выписка из Единого государственного реестра недвижимости об объекте недвижимости

Сведения о частях земельного участка

Земельный участок			
вид объекта недвижимости			
Лист № 1 раздела 4.2	Всего листов раздела 4.2: 2	Всего разделов: 8	Всего листов выписки: 14
16.10.2023г. № КУВИ-001/2023-235402743			
Кадастровый номер:		40:26:000350:1640	

Сведения о характерных точках границы части (частей) земельного участка				
Учетный номер части: 40:26:000350:1640/1				
Система координат				
Номер точки	Координаты, м		Описание закрепления на местности	Средняя квадратичная погрешность определения координат характерных точек границ земельного участка, м
	X	Y		
1	2	3	4	5
1	429609.32	1300795.28	-	-
2	429609.66	1300795.39	-	-
3	429606.06	1300812.23	-	-
4	429603.41	1300811.69	-	-
5	429603.12	1300813.06	-	-
6	429598.75	1300811.97	-	-
7	429597.52	1300811.52	-	-
8	429597.72	1300810.52	-	-
9	429592.64	1300809.48	-	-
10	429594.75	1300799.21	-	-
11	429593.4	1300798.93	-	-
12	429594.96	1300791.32	-	-
13	429601.14	1300792.59	-	-
1	429609.32	1300795.28	-	-



ДОКУМЕНТ ПОДПИСАН
ЭЛЕКТРОННОЙ ПОДПИСЬЮ

Сертификат: 00ВВ056В7401СВ38D2В3576АСDС8425108

Владелец: ФЕДЕРАЛЬНАЯ СЛУЖБА ГОСУДАРСТВЕННОЙ
РЕГИСТРАЦИИ, КАДАСТРА И КАРТОГРАФИИ
Действителен: с 27.06.2023 по 19.09.2024

полное наименование должности

инициалы, фамилия

Земельный участок

вид объекта недвижимости

Лист № 2 раздела 4.2

Всего листов раздела 4.2: 2

Всего разделов: 8

Всего листов выписки: 14

16.10.2023г. № КУВИ-001/2023-235402743

Кадастровый номер:

40:26:000350:1640

Сведения о характерных точках границы части (частей) земельного участка

Учетный номер части: 40:26:000350:1640/2

Система координат

Номер точки	Координаты, м		Описание закрепления на местности	Средняя квадратичная погрешность определения координат характерных точек границ земельного участка, м
	X	Y		
1	2	3	4	5
1	429576.27	1300792.75	-	-
2	429576.14	1300792.54	-	-
3	429576.49	1300789.76	-	-
4	429581.76	1300790.24	-	-
5	429581.84	1300788.98	-	-
6	429597.16	1300791.28	-	-
7	429608.64	1300795.05	-	-
8	429596.43	1300794.99	-	-
9	429576.27	1300792.75	-	-



ДОКУМЕНТ ПОДПИСАН
ЭЛЕКТРОННОЙ ПОДПИСЬЮ

Сертификат: 00ВВ056В7401СВ38D2В3576АСDС8425108

Владелец: ФЕДЕРАЛЬНАЯ СЛУЖБА ГОСУДАРСТВЕННОЙ

РЕГИСТРАЦИИ, КАДАСТРА И КАРТОГРАФИИ

Действителен: с 27.06.2023 по 19.09.2024

полное наименование должности

инициалы, фамилия