

**Схема границ размещения публичного сервитута**  
**Объект: "Дворовые газопроводы по пер. Воскресенский г. Калуга"**  
 (наименование объекта)

Лист 1



**Местоположение:** Калужская область, г. Калуга, пер. Воскресенский  
**Кадастровые кварталы:** 40:26:000322, 40:26:000343, 40:26:000347, 40:26:000348  
**Кадастровые номера земельных участков:** 40:26:000347:977, 40:26:000348:96, 40:26:000322:648  
**Система координат:** МСК-40, зона 1  
**Каталог координат:** Приложение 1  
**Площадь сервитута:** 962 кв.м.

Масштаб 1:500

**Условные обозначения:**

- - граница контура публичного сервитута;
- - характерная точка границы публичного сервитута;
- 1 - обозначение характерной точки границы публичного сервитута;
- - границы кадастрового квартала;
- 40:26:000322 - номер кадастрового квартала;
- - граница земельных участков, сведения о которых внесены в ЕГРН;
- :1825 - обозначение кадастрового номера земельных участков, сведения о которых внесены в ЕГРН;
- - граница объектов капитального строительства, сведения о которых внесены в ЕГРН;
- :754 - обозначение кадастрового номера объектов капитального строительства, сведения о которых внесены в ЕГРН;
- - ось газопровода.

**Подпись**

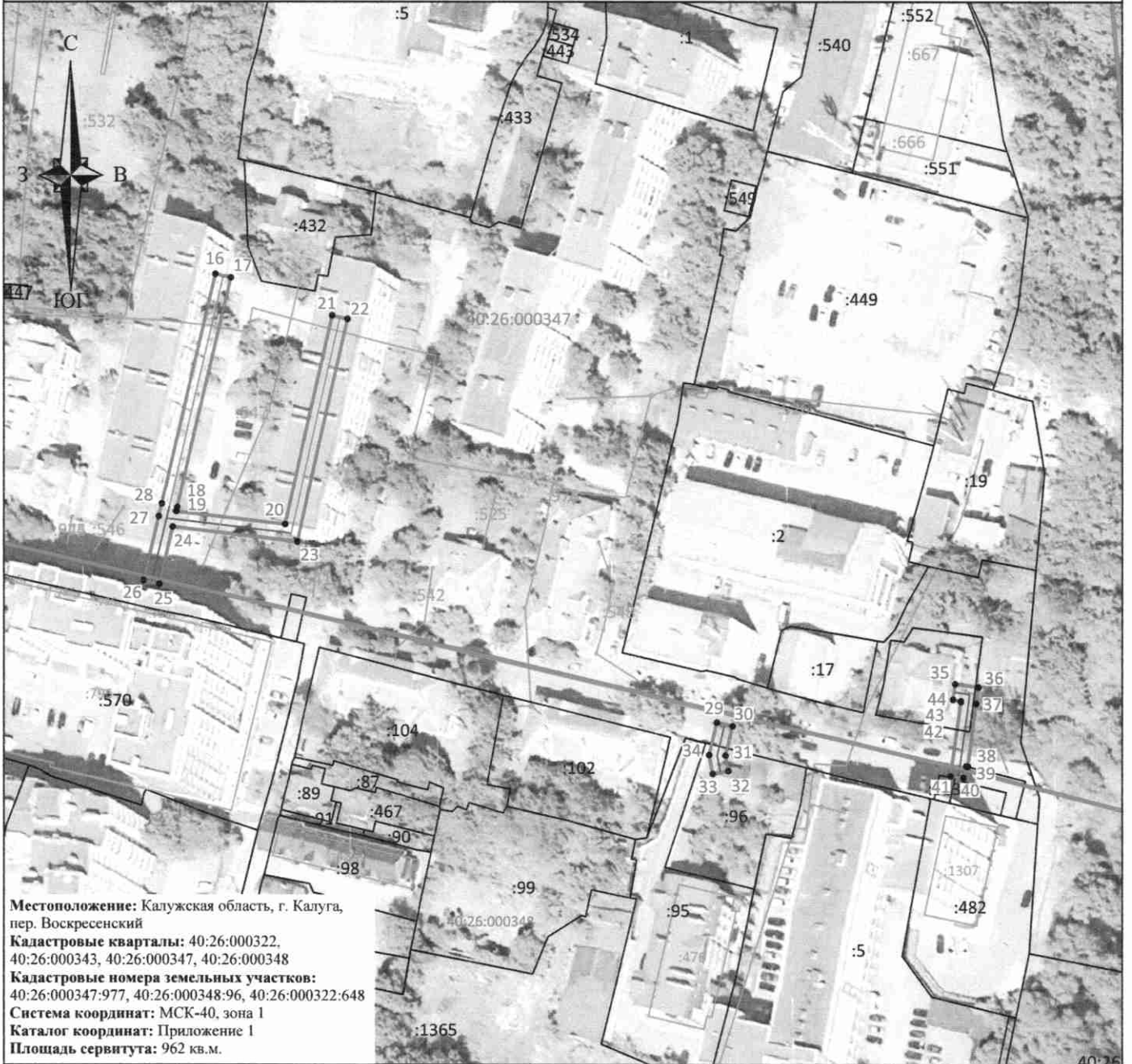


**25" февраля 2025 г.**

Место для оттиска печати (при наличии) лица, составившего описание местоположения границ объекта

**Схема границ размещения публичного сервитута**  
**Объект: "Дворовые газопроводы по пер. Воскресенский г. Калуга"**  
 (наименование объекта)











Лист 2



Местоположение: Калужская область, г. Калуга,  
 пер. Воскресенский  
 Кадастровые кварталы: 40:26:000322,  
 40:26:000343, 40:26:000347, 40:26:000348  
 Кадастровые номера земельных участков:  
 40:26:000347:977, 40:26:000348:96, 40:26:000322:648  
 Система координат: МСК-40, зона 1  
 Каталог координат: Приложение 1  
 Площадь сервитута: 962 кв.м.

Масштаб 1:1500

Условные обозначения:

-  - граница контура публичного сервитута;
-  - характерная точка границы публичного сервитута;
-  - обозначение характерной точки границы публичного сервитута;
-  - границы кадастрового квартала;
-  - номер кадастрового квартала;
-  - граница земельных участков, сведения о которых внесены в ЕГРН;
-  - обозначение кадастрового номера земельных участков, сведения о которых внесены в ЕГРН;
-  - граница объектов капитального строительства, сведения о которых внесены в ЕГРН;
-  - обозначение кадастрового номера объектов капитального строительства, сведения о которых внесены в ЕГРН;
-  - ось газопровода.

Подпись



"25" февраля 2025 г.

Место для оттиска печати (при наличии) лица, составившего описание местоположения границ объекта