

## Утверждена

(наименование документа об утверждении, включая наименования органов государственной власти или

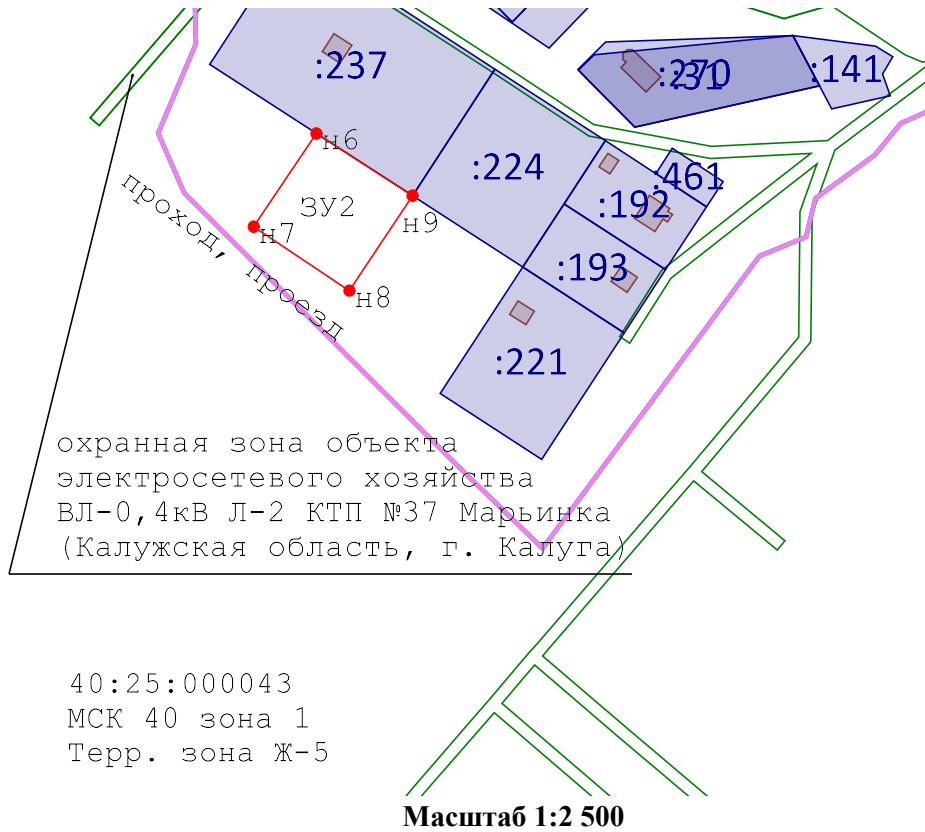
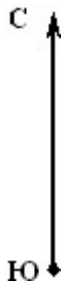
органов местного самоуправления, принявших решение об утверждении схемы или

подписавших соглашение о перераспределении земельных участков)









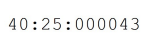
от \_\_\_\_\_ № \_\_\_\_\_

### Схема расположения земельного участка или земельных участков на кадастровом плане территории

<b>Площадь земельного участка</b> _____ <b>1 424 м<sup>2</sup></b>		
(указывается проектная площадь образуемого земельного участка, вычисленная с использованием технологических и программных средств, в том числе размещенных на официальном сайте федерального органа исполнительной власти, уполномоченного Правительством Российской Федерации на осуществление государственного кадастрового учета, государственной регистрации прав, ведение Единого государственного реестра недвижимости и предоставление сведений, содержащихся в Едином государственном реестре недвижимости, в информационно-телекоммуникационной сети "Интернет" (далее - официальный сайт), с округлением до 1 квадратного метра. Указанное значение площади земельного участка может быть уточнено при проведении кадастровых работ не более чем на десять процентов)		
<b>Обозначение характерных точек границ</b>	<b>Координаты, м</b>	
	(указываются в случае подготовки схемы расположения земельного участка с использованием технологических и программных средств, в том числе размещенных на официальном сайте. Значения координат, полученные с использованием указанных технологических и программных средств, указываются с округлением до 0,01 метра)	
	<b>X</b>	<b>Y</b>
<b>1</b>	<b>2</b>	<b>3</b>
н6	445 284,96	1 301 158,95
н7	445 254,10	1 301 138,23
н8	445 232,89	1 301 169,86
н9	445 264,36	1 301 190,77
н6	445 284,96	1 301 158,95



**Условные обозначения:**

-  - вновь образуемая часть границы, сведения о которой доступны для определения её местоположения
-  - обозначение характерной точки образуемого земельного участка
-  - границы существующих земельных участков, зарегистрированных в ЕГРН
-  - обозначение границы кадастрового квартала
-  - обозначение границ ЗОУИТ
-  - Обозначение образуемого земельного участка
-  - обозначение кадастровых номеров земельных участков, зарегистрированных в ЕГРН
-  - обозначение местной системы координат
-  - обозначение кадастрового квартала