

Схема границ размещения публичного сервитута

Объект: "Ул.г/п-д Турынино ГНС"





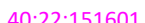





(наименование объекта)



Местоположение: Калужская область, г. Калуга,
ул. Новождановская
Кадастровые кварталы: 40:22:151601
Кадастровые номера земельных участков:
40:22:151601:99
Система координат: МСК-40, зона 1
Каталог координат: Приложение 1
Площадь сервитута: 153 кв.м.

Масштаб 1:500

Условные обозначения:

-  - граница контура публичного сервитута;
-  - характерная точка границы публичного сервитута;
-  - обозначение характерной точки границы публичного сервитута;
-  - границы кадастрового квартала;
-  - номер кадастрового квартала;
-  - граница земельных участков, сведения о которых внесены в ЕГРН;
-  - обозначение кадастрового номера земельных участков, сведения о которых внесены в ЕГРН;
-  - граница объектов капитального строительства, сведения о которых внесены в ЕГРН;
-  - обозначение кадастрового номера объектов капитального строительства, сведения о которых внесены в ЕГРН;
-  - ось газопровода.

Подпись



"20" января 2025 г.

Место для оттиска печати (при наличии) лица, составившего описание
местоположения границ объекта

Система координат МСК-40, зона 1			
Метод определения координат характерных точек границ - аналитический			
Площадь публичного сервитута 153 кв.м.			
Обозначение характерных точек границ	Координаты, м		Средняя квадратическая погрешность определения координат характерных точек границ, м
	X, м	Y, м	
1	432081,26	1306492,71	0,10
2	432080,66	1306499,63	0,10
3	432080,44	1306499,60	0,10
4	432080,20	1306501,59	0,10
5	432076,51	1306501,15	0,10
6	432076,96	1306496,03	0,10
7	432047,85	1306491,00	0,10
8	432048,53	1306487,06	0,10
1	432081,26	1306492,71	0,10



Подпись _____ кадастровый инженер Чувашова О.В.

Дата: 20 января 2025 г.