



**Общество с ограниченной ответственность «Центр
Межевания и Кадастра»**

Вологодская обл, г.Вологда, ул.Сергея Орлова, д.9, оф.103

ИНН 3525298706, ОГРН 1133525006845

ВЫПИСКА ИЗ РЕЕСТРА ЧЛЕНОВ САМОРЕГУЛИРУЕМОЙ ОРГАНИЗАЦИИ
Ассоциация Национальное Объединение Изыскателей «Альянс Развитие»
№ 02896 «18» января 2022 г.

ШИФР 10-23 ПМТ

ДОКУМЕНТАЦИЯ ПО ПЛАНИРОВКЕ ТЕРРИТОРИИ

**Разработка проекта межевания территории ограниченной улицами
Тульской, переулок Тульский и Жировским оврагом города Калуги.**

ПРОЕКТ МЕЖЕВАНИЯ ТЕРРИТОРИИ

Директор

Плетнева Е.Н.

г. Вологда 2023 г.

III. МАТЕРИАЛЫ ПО ОБОСНОВАНИЮ ПРОЕКТА МЕЖЕВАНИЯ ТЕРИТОРИИ

ул. Тульская

пер. Тульский

40:26:000324

УСЛОВНЫЕ ОБОЗНАЧЕНИЯ:

- границы территории проекта межевания
- Кадастровый план территории:**
 - 40:26: границы и номер кадастрового квартала
 - границы существующих земельных участков
 - объекты недвижимости
 - границы зон с особыми условиями использования территории
 - границы территориальной зоны
 - границы территории объекта культурного наследия

Границы зон с особыми условиями использования территории:
Охранные зоны:

- сетей хозяйственно-питьевого и противопожарного водопровода
- сетей самотечной хозяйственно-бытовой канализации
- сети дренажа
- тепловых сетей

Примечание:
В границах рассматриваемой территории отсутствуют территории объектов культурного наследия и территории лесничеств, участковых лесничеств, лесных кварталов, лесотаксационных выделов или частей лесотаксационных выделов.

				Проект межевания территории ограниченной улицами Тульской, переулок Тульский и Жирновским округом города Калуги			
Должность	Ф.И.О.	Подпись	Дата	Материалы по обоснованию проекта межевания территории	Стадия	Лист	Листов
Составил	Левина М.М.				ПМ	2	4
Проверил	Плетнева Е.Н.						
Должность	Плетнева Е.Н.			Чертеж границ зон с особыми условиями использования территории. Часть 1. Масштаб 1:500	ООО "Центр Межевания и Кадастра"		

ул. Тульская

пер. Тульский

40:26:000324

УСЛОВНЫЕ ОБОЗНАЧЕНИЯ:

— границы территории проекта межевания

Кадастровый план территории:

40:26: — границы и номер кадастрового квартала

— границы существующих земельных участков

— объекты недвижимости

— границы зон с особыми условиями использования территории

— граница территориальной зоны

Границы зон с особыми условиями использования территории:

Охранные зоны:

— ВЛ 0,4 кВ

— сетей газопровода низкого давления

— кабелей связи

— силовые кабели 0,4 кВ

— силовые кабели 10 кВ

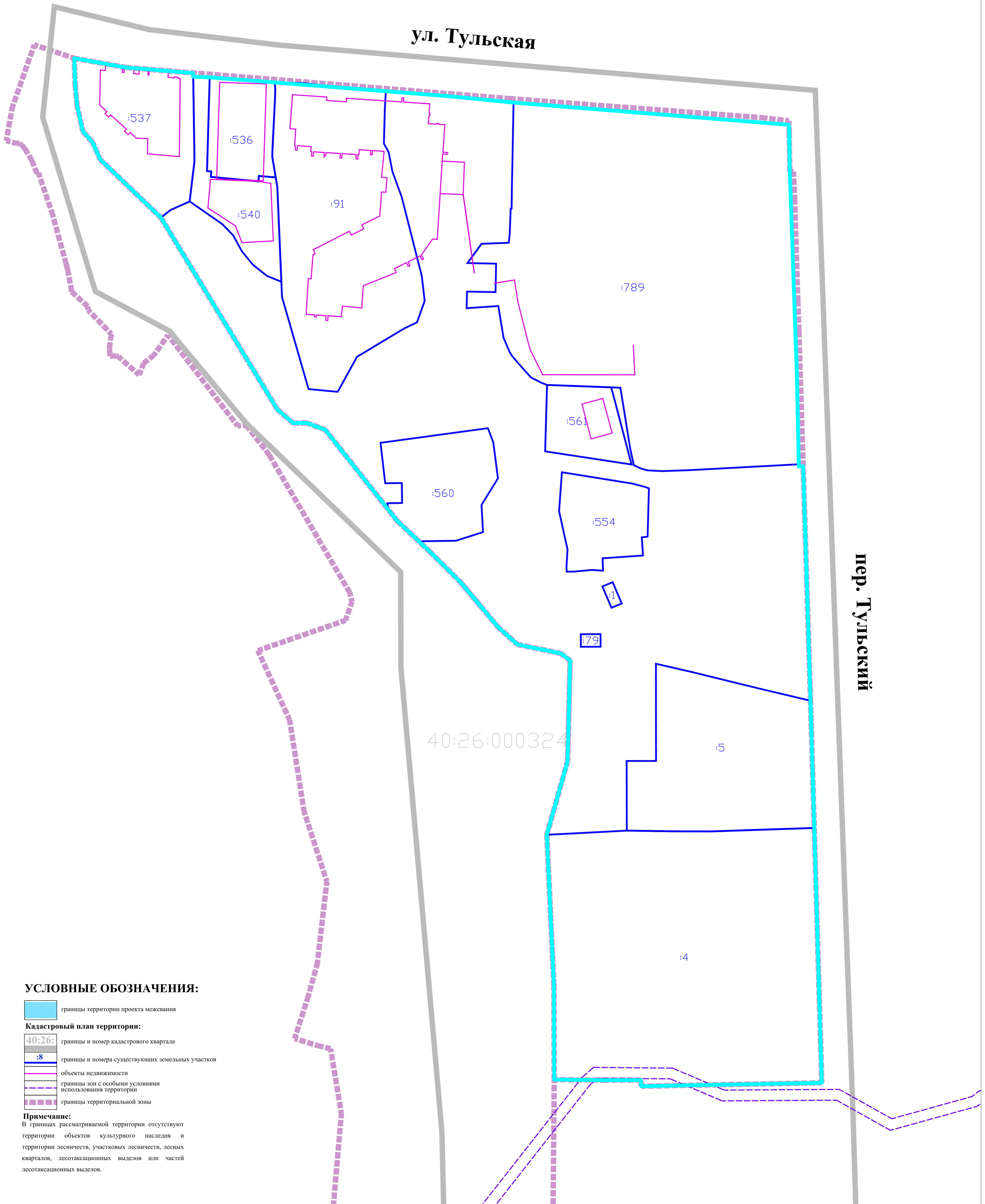
Примечание:

В границах рассматриваемой территории отсутствуют территории объектов культурного наследия и территории лесничеств, участковых лесничеств, лесных кварталов, лесотаксационных выделов или частей лесотаксационных выделов.

			Проект межевания территории ограниченной улицами Тульской, переулок Тульский и Жировским округом города Калуги		
Должность	Ф.И.О.	Подпись	Дата	Материалы по обоснованию проекта межевания территории	Страницы
Составил	Левина И.И.				Лист
Проверил	Плетнева Е.Н.				Листов
Должность	Плетнева Е.Н.			Чертеж границ зон с особыми условиями использования территории. Часть 2. Масштаб 1:500	3 4
				ООО "Центр Межевания и Кадастра"	

ул. Тульская

пер. Тульский



УСЛОВНЫЕ ОБОЗНАЧЕНИЯ:

- границы территории проекта межевания
- Кадастровый план территории:**
- 40:26: границы и номер кадастрового квартала
- :8 границы и номера существующих земельных участков
- объекты недвижимости
- границы зон с особыми условиями использования территории
- границы территориальной зоны

Примечание:
 В границах рассматриваемой территории отсутствуют территории объектов культурного наследия и территории лесничеств, участковых лесничеств, лесных кварталов, лесотаксационных выделов или частей лесотаксационных выделов.




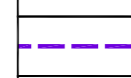


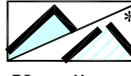
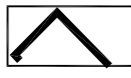


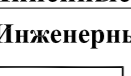


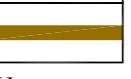

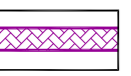




			Проект межевания территории ограниченной улицами Тульская, переулок Тульский и Жироуским округом города Калуги		
Должность	Ф.И.О.	Подпись	Дата	Материалы по обоснованию проекта межевания территории	Стадия
Составил	Левина М.М.				Лист
Проверил	Плетнева Е.Н.				Листов
Должность	Плетнева Е.Н.			ПМ	1
					4
				Чертеж границ существующих земельных участков. Масштаб 1:500	
				ООО "Центр Межевания и Кадастра"	

ул. Тульская

пер. Тульский

40:26:000324

УСЛОВНЫЕ ОБОЗНАЧЕНИЯ:

-  границы территории проекта межевания
- Кадастровый план территории:**
-  границы и номер кадастрового квартала
-  границы существующих земельных участков
-  объекты недвижимости
-  границы зон с особыми условиями использования территории
-  границы территориальной зоны
- Местоположение существующих объектов капитального строительства:**
- Здания, строения, сооружения:**
- Жилые дома:**
-  Многоэтажные жилые дома
- Хозяйственные постройки:**
-  * разрушенные
- Объекты коммунальной инфраструктуры, за исключением линейных:**
-  ТП
- Линейные объекты:**
- Инженерные сети:**
-  сети хозяйственно-питьевого и противопожарного водопровода
-  сеть напорной хозяйственно-бытовой канализации
-  сети самотечной хозяйственно-бытовой канализации
-  сети самотечной ливневой канализации (трубы/лотки)
-  сети газопровода низкого давления
-  тепловые сети
-  силовой кабель 0,4 кВ
-  силовой кабель 10 кВ
-  сети дренажа
-  ВЛ 0,4 кВ
-  кабели связи
- Улицы, проезды:**
- 
- Элементы озеленения и благоустройства:**
-  тротуары
- Примечание:**
В границах рассматриваемой территории отсутствуют территории объектов культурного наследия и территории лесничеств, участков лесничеств, лесных кварталов, лесотаксационных выделов или частей лесотаксационных выделов.

Должность	Ф.И.О.	Подпись	Дата	Проект межевания территории ограниченной улицами Тульской, переулок Тульский и Жировским оврагом города Калуги			
Составил	Левина М.М.			Материалы по обоснованию проекта межевания территории	Стадия	Лист	Листов
Проверил	Плетнева Е.Н.				ПМ	4	4
Должность	Плетнева Е.Н.			Чертеж местоположения существующих объектов капитального строительства.	ООО "Центр Межевания и Кадастр"		
				Масштаб 1:500			