

Индивидуальный предприниматель Дыблин Даниил Дмитриевич
ОГРИП 316784700160068, ИНН 783802518890

Инв. № 9/К от 18.04.2022

**Проект межевания территории,
ограниченной улицами Генерала
Попова, Георгия Дмитрова, Спартака и
основным проездом, расположенным
севернее земельных участков с
кадастровыми номерами
40:26:000377:120 и 40:26:000377:143**

**Основная часть проекта
межевания территории**

Индивидуальный предприниматель _____

Дыблин Д.Д.

Санкт-Петербург 2022 год

Оглавление

1. Состав проекта	3
2. Нормативная документация	3
3. Общие положения	5
4. Перечень и сведения о площади образуемых земельных участков, возможные способы их образования, вид разрешенного использования образуемых земельных участков.....	6
1 этап образования.....	6
2 этап образования.....	11
3 этап образования.....	14
5. Перечень и сведения о площади образуемых земельных участков, которые будут отнесены к территории общего пользования, возможные способы их образования, вид разрешенного использования образуемых земельных участков	16
1 этап образования.....	16
6. Перечень координат характерных точек границ территории, в отношении которой утвержден проект межевания	18

1. Состав проекта

Основная часть проекта межевания территории:

Пояснительная записка

I. Чертежи межевания:

ПМ 1.1 Границы образуемых земельных участков. Условные номера образуемых земельных участков. Первый этап образования земельных участков. Масштаб 1:1000.

ПМ 1.2 Границы образуемых земельных участков. Условные номера образуемых земельных участков. Второй этап образования земельных участков. Масштаб 1:1000.

ПМ 1.3 Границы образуемых земельных участков. Условные номера образуемых земельных участков. Третий этап образования земельных участков. Масштаб 1:1000.

ПМ 2. Границы существующих элементов планировочной структуры. Масштаб 1:1000.

ПМ 3. Красные линии, утвержденные в составе проекта планировки территории. Масштаб 1:1000.

Материалы по обоснование проекта межевания территории

II. Чертежи межевания:

ПМ 1. Границы существующих земельных участков. Масштаб 1:1000.

ПМ 2.1. Границы зон с особыми условиями использования территории. Часть 1. Масштаб 1:1000.

ПМ 2.2. Границы зон с особыми условиями использования территории. Часть 2. Масштаб 1:1000.

ПМ 2.3. Границы зон с особыми условиями использования территории. Часть 3. Масштаб 1:1000.

ПМ 2.4. Границы зон с особыми условиями использования территории. Часть 4. Масштаб 1:1000.

ПМ 3. Схема, отображающая местоположение существующих объектов капитального строительства, в том числе линейных объектов. Масштаб 1:1000.

2. Нормативная документация

При разработке проекта межевания использовалась следующая нормативно-правовая и нормативно-техническая документация:

1. «Земельный кодекс Российской Федерации» от 25.10.2001 № 136-ФЗ (действующая редакция).

2. «Градостроительный кодекс Российской Федерации» от 29.12.2004 № 190-ФЗ (действующая редакция).
3. «Жилищный кодекс Российской Федерации» от 29.12.2004 № 188-ФЗ (действующая редакция).
4. Федеральный закон от 24.07.2007 № 221-ФЗ «О государственном кадастре недвижимости» (действующая редакция).
5. Федеральный закон от 22.07.2008 № 123-ФЗ «Технический регламент о требованиях пожарной безопасности» (действующая редакция).
6. Постановление Правительства РФ от 20.11.2000 № 878 «Об утверждении Правил охраны газораспределительных сетей» (действующая редакция).
7. Постановление Правительства РФ от 24.02.2009 № 160 «О порядке установления охранных зон объектов электросетевого хозяйства и особых условий использования земельных участков, расположенных в границах таких зон» (вместе с «Правилами установления охранных зон объектов электросетевого хозяйства и особых условий использования земельных участков, расположенных в границах таких зон») (действующая редакция).
8. Приказ Минстроя РФ от 17.08.1992 № 197 «О типовых правилах охраны коммунальных тепловых сетей».
9. Постановление Главного государственного санитарного врача РФ от 25.09.2007 № 74 «О введении в действие новой редакции санитарно-эпидемиологических правил и нормативов СанПиН 2.2.1/2.1.1.1200-03 «Санитарно-защитные зоны и санитарная классификация предприятий, сооружений и иных объектов» (Зарегистрировано в Минюсте РФ 25.01.2008 № 10995) (действующая редакция).
10. Приказ Минэкономразвития России от 01.09.2014 № 540 «Об утверждении классификатора видов разрешенного использования земельных участков» (Зарегистрировано в Минюсте России 08.09.2014 № 33995) (действующая редакция).
11. Письмо Роснедвижимости от 15.08.2008 № ВК/3583 «О кадастровом учете земельных участков под многоквартирными домами».
12. СП 42.13330.2011 «Свод правил. Градостроительство. Планировка и застройка городских и сельских поселений. Актуализированная редакция СНиП 2.07.01-89*» (утв. Приказом Минрегиона РФ от 28.12.2010 № 820).
13. Приказ Управления архитектуры и градостроительства Калужской области от 17.07.2015 № 59 «Об утверждении региональных нормативов градостроительного проектирования Калужской области» (действующая редакция) (Зарегистрировано в администрации Губернатора Калужской области 02.09.2015 № 5324).

14. Решение Городской Думы города Калуги от 23.12.2016 № 163 «Об утверждении местных нормативов градостроительного проектирования городского округа «Город Калуга».

15. Решение Городской Думы города Калуги от 14.12.2011 № 247 (действующая редакция) «Об утверждении Правил землепользования и застройки городского округа «Город Калуга».

3. Общие положения

Проект межевания территории, выполнен Индивидуальным предпринимателем Дыблиным Д.Д. на основании постановления Городской Управы города Калуги от 08.06.2020 № 4040-пи «О подготовке проекта межевания территории, ограниченной улицами Генерала Попова, Георгия Дмитрова, Спартака и основным проездом, расположенным севернее земельных участков с кадастровыми номерами 40:26:000377:120 и 40:26:000377:143».

Подготовка проекта межевания территории осуществляется для определения местоположения границ образуемых земельных участков.

Определение местоположения границ образуемых земельных участков в соответствии с требованиями статьи 11.2 «Образование земельных участков», статьи 11.9 «Требования к образуемым и измененным земельным участкам», статьи 39.20 «Особенности предоставления земельного участка, находящегося в государственной собственности или муниципальной собственности, на котором расположены здания, сооружения» Земельного кодекса Российской Федерации от 25.10.2001 № 136-ФЗ и Правилами землепользования и застройки городского округа «Город Калуга», утвержденными решением Городской Думы города Калуги от 14.12.2011 № 247 «Об утверждении Правил землепользования и застройки городского округа «Город Калуга» (действующая редакция).

4. Перечень и сведения о площади образуемых земельных участков, возможные способы их образования, вид разрешенного использования образуемых земельных участков.

1 этап образования

Таблица 1

Условный номер/ перечень образуемых земельных участков	Площадь образуемого земельного участка, кв.м	Возможные способы образования земельного участка	Вид разрешенного использования образуемых земельных участков в соответствии с градостроительными регламентами территориальной зоны Ж-1	Вид разрешенного использования образуемых земельных участков в соответствии с проектом планировки территории	Вид разрешенного использования образуемых земельных участков в соответствии с видом разрешенного использования исходного(ых) земельного(ых) участка(ов)	Вид разрешенного использования образуемых земельных участков в соответствии с наименованием объекта, расположенным на этом земельном участке
1	2	3	4	5	6	7
:3У1	3346	образование земельного участка при объединении земельных участков с кадастровыми номерами 40:26:000377:120, 40:26:000377:143 и 40:26:000377:143	предпринимательство 4.0	предпринимательство 4.0	кадастровые номера земельных участков 40:26:000377:120, 40:26:000377:143 и 40:26:000377:143 категория земель: «земли населенных пунктов» разрешенное использование земельных участков: «Для иных видов жилой застройки»; по документу: «торгово- развлекательный центр»	кадастровый номер объекта 40:26:000377:2500 вид: «здание»; наименование: «торгово- развлекательный центр»

1	2	3	4	5	6	7
:ЗУ2	776	образование земельного участка при перераспределении земельных участков с кадастровыми номерами 40:26:000377:115 и 40:26:000377:2069	предпринимательство 4.0	предпринимательство 4.0	<p>кадастровый номер земельного участка 40:26:000377:115 категория земель: «земли населенных пунктов» разрешенное использование: «для размещения промышленных объектов»;</p> <p>по документу: «для строительства здания производственно-торгового назначения»</p> <p>кадастровый номер земельного участка 40:26:000377:2069 категория земель: «земли населенных пунктов» разрешенное использование: «для иных видов использования, характерных для населенных пунктов»;</p> <p>по документу: «для размещения строительной площадки, являющейся объектом движимого имущества, на период строительства к строящемуся объекту с последующим благоустройством территории»</p>	<p>кадастровый номер объекта 40:26:000377:2500 вид: «здание»; наименование: «здание торгово-производственного назначения»</p>
:ЗУ4	99	образование земельного участка из земель, находящихся в государственной собственности	коммунальное обслуживание 3.1	коммунальное обслуживание 3.1		под ТП

1	2	3	4	5	6	7
:3У5	3738	образование земельного участка при перераспределении земельного участка с кадастровым номером 40:26:000377:52 и земель, находящихся в государственной собственности площадью 2338 кв.м	многоэтажная жилая застройка (высотная застройка) 2.6	многоэтажная жилая застройка (высотная застройка) 2.6	кадастровый номер земельного участка 40:26:000377:52 категория земель: «земли населенных пунктов» разрешенное использование: «для многоэтажной застройки»; по документу: «под многоэтажный жилой дом со встроенными офисными помещениями»	под многоэтажный жилой дом со встроенными офисными помещениями
:3У6	2951	образование земельного участка при перераспределении земельного участка с кадастровым номером 40:26:000377:142 и земель, находящихся в государственной собственности площадью 0 кв.м	многоэтажная жилая застройка (высотная застройка) 2.6	многоэтажная жилая застройка (высотная застройка) 2.6	кадастровый номер земельного участка 40:26:000377:142 категория земель: «земли населенных пунктов» разрешенное использование: «для многоэтажной застройки»; по документу: «под многоквартирным домом»	под многоквартирным домом
:3У7	1704	образование земельного участка при перераспределении земельного участка с кадастровым номером 40:26:000374:2 и земель, находящихся в государственной собственности площадью 2663 кв.м	многоэтажная жилая застройка (высотная застройка) 2.6	многоэтажная жилая застройка (высотная застройка) 2.6	кадастровый номер земельного участка 40:26:000374:2 категория земель: «земли населенных пунктов» разрешенное использование: «Для объектов общественно-делового значения»; по документу: «под встроенным помещением торгового центра в стадии строительства, расположенного на 1 этаже 12-этажного жилого дома.»	под многоквартирным домом

1	2	3	4	5	6	7
:ЗУ8	2410	образование земельного участка при объединении земельных участков с кадастровыми номерами 40:26:000377:95 и 40:26:000377:128	многоэтажная жилая застройка (высотная застройка) 2.6	многоэтажная жилая застройка (высотная застройка) 2.6	<p>кадастровый номер земельного участка 40:26:000377:95 категория земель: «земли населенных пунктов» разрешенное использование: «для объектов жилой застройки»; по документу: «для строительства многоквартирного дома со встроенными нежилыми помещениями»</p> <p>кадастровый номер земельного участка 40:26:000377:128 категория земель: «земли населенных пунктов» разрешенное использование: «для объектов жилой застройки»; по документу: «для строительства многоквартирного дома»</p>	под многоэтажный жилой дом со встроенными нежилыми помещениями
:ЗУ9	225	образование земельного участка при разделе земельного участка с кадастровым номером 40:26:000000:1042 с сохранением исходного земельного участка в измененных границах	предпринимательство 4.0	предпринимательство 4.0	кадастровый номер земельного участка 40:26:000000:1042 категория земель: «земли населенных пунктов» разрешенное использование: «для размещения и эксплуатации объектов автомобильного транспорта и объектов дорожного хозяйства»; по документу: «-»	

1	2	3	4	5	6	7
:3У10	811	<p>образование земельного участка при разделе земельного участка с кадастровым номером 40:26:000000:3311 с сохранение исходного земельного участка в измененных границах</p>	-	-	<p>кадастровый номер земельного участка 40:26:000000:3311 категория земель: «земли населенных пунктов» разрешенное использование: «для иных видов использования, характерных для населенных пунктов»; по документу: «для строительства сетей водоотведения для объекта: «Территориальный отдел внутренних дел УМВД России по г. Калуга на 250 человек»»</p>	

2 этап образования

Таблица 2

Условный номер/ перечень образуемых земельных участков	Площадь образуемого земельного участка, кв.м	Возможные способы образования земельного участка	Вид разрешенного использования образуемых земельных участков в соответствии с градостроительными регламентами территориальной зоны П-5	Вид разрешенного использования образуемых земельных участков в соответствии с проектом планировки территории	Вид разрешенного использования образуемых земельных участков в соответствии с видом разрешенного использования исходного(ых) земельного(ых) участка(ов)	Вид разрешенного использования образуемых земельных участков в соответствии с наименованием объекта, расположенным на этом земельном участке
1	2	3	4	5	6	7
:ЗУ11	4282	образование земельного участка при перераспределении земельного участка до постановки на кадастровый учет с условным номером :ЗУ1 и земель, находящихся в государственной собственности площадью 936 кв.м	предпринимательство 4.0	предпринимательство 4.0	земельный участок до постановки на кадастровый учет с условным номером :ЗУ1 категория земель: «земли населенных пунктов» разрешенное использование земельных участков: «для иных видов жилой застройки»; по документу: «торгово-развлекательный центр» или предпринимательство 4.0	кадастровый номер объекта 40:26:000377:2500 вид: «здание»; наименование: «торгово-развлекательный центр»

1	2	3	4	5	6	7
:ЗУ12	2231	образование земельного участка при перераспределении земельного участка до постановки на кадастровый учет с условным номером :ЗУ7 и земельного участка до постановки на кадастровый учет с условным номером :ЗУ10	многоэтажная жилая застройка (высотная застройка) 2.6	многоэтажная жилая застройка (высотная застройка) 2.6	земельный участок до постановки на кадастровый учет с условным номером :ЗУ7 категория земель: «земли населенных пунктов» разрешенное использование: «Для объектов общественно-делового значения»; по документу: «под встроенным помещением торгового центра в стадии строительства, расположенного на 1 этаже 12-этажного жилого дома.» или многоэтажная жилая застройка (высотная застройка) 2.6	

1	2	3	4	5	6	7
:ЗУ13	2838	<p>образование земельного участка при перераспределении земельного участка до постановки на кадастровый учет с условным номером :ЗУ8</p> <p>и земель, находящихся в государственной собственности площадью 428 кв.м</p>	<p>многоэтажная жилая застройка (высотная застройка)</p> <p>2.6</p>	<p>многоэтажная жилая застройка (высотная застройка)</p> <p>2.6</p>	<p>земельный участок до постановки на кадастровый учет с условным номером :ЗУ8</p> <p>категория земель: «земли населенных пунктов»</p> <p>разрешенное использование: «для объектов жилой застройки»;</p> <p>по документу: «для строительства многоквартирного дома со встроенными нежилыми помещениями»</p> <p>или</p> <p>многоэтажная жилая застройка (высотная застройка)</p> <p>2.6</p>	<p>под многоэтажный жилой дом со встроенными нежилыми помещениями</p>

3 этап образования

Таблица 3

Условный номер/ перечень образуемых земельных участков	Площадь образуемого земельного участка, кв.м	Возможные способы образования земельного участка	Вид разрешенного использования образуемых земельных участков в соответствии с градостроительными регламентами территориальной зоны П-5	Вид разрешенного использования образуемых земельных участков в соответствии с проектом планировки территории	Вид разрешенного использования образуемых земельных участков в соответствии с видом разрешенного использования исходного(ых) земельного(ых) участка(ов)	Вид разрешенного использования образуемых земельных участков в соответствии с наименованием объекта, расположенным на этом земельном участке
1	2	3	4	5	6	7
:ЗУ15	4699	образование земельного участка при перераспределении земельного участка до постановки на кадастровый учет с условным номером :ЗУ 11 и земельного участка с кадастровым номером 40:26:000377:1571	предпринимательство 4.0	предпринимательство 4.0	земельный участок до постановки на кадастровый учет с условным номером :ЗУ11 категория земель: «земли населенных пунктов» разрешенное использование земельных участков: «для иных видов жилой застройки»; по документу: «торгово- развлекательный центр» или предпринимательство 4.0	кадастровый номер объекта 40:26:000377:2500 вид: «здание»; наименование: «торгово- развлекательный центр»

1	2	3	4	5	6	7
:ЗУ9	1071	<p>образование земельного участка при перераспределении земельного участка до постановления на кадастровый учет с условным номером :ЗУ 11 и земельного участка с кадастровым номером 40:26:000377:1571</p>	<p>хранение автотранспорта 2.7.1</p>	<p>хранение автотранспорта 2.7.1</p>	<p>земельный участок с кадастровым номером 40:26:000377:1571 категория земель: «земли населенных пунктов» разрешенное использование земельных участков: «для стоянок автомобильного транспорта»; по документу: «открытая автостоянка для временного хранения индивидуального автотранспорта посетителей и сотрудников торгово-развлекательного центра»</p>	

**5. Перечень и сведения о площади образуемых земельных участков, которые будут отнесены к территории общего пользования, возможные способы их образования, вид разрешенного использования образуемых земельных участков
1 этап образования**

Таблица 4

Условный номер/ перечень образуемых земельных участков	Площадь образуемого земельного участка, кв.м	Возможные способы образования земельного участка	Вид разрешенного использования образуемых земельных участков в соответствии с градостроительными регламентами территориальной зоны П-5	Вид разрешенного использования образуемых земельных участков в соответствии с проектом планировки территории	Вид разрешенного использования образуемых земельных участков в соответствии с видом разрешенного использования исходного(ых) земельного(ых) участка(ов)	Вид разрешенного использования образуемых земельных участков в соответствии с наименованием объекта, расположенным на этом земельном участке
1	2	3	4	5	6	7
:ЗУЗ	167	образование земельного участка при перераспределении земельных участков с кадастровыми номерами 40:26:000377:115 и 40:26:000377:2069	благоустройство территории 12.0.2	благоустройство территории 12.0.2	кадастровый номер земельного участка 40:26:000377:2069 категория земель: «земли населенных пунктов» разрешенное использование: «для иных видов использования, характерных для населенных пунктов»; по документу: «для размещения строительной площадки, являющейся объектом движимого имущества, на период строительства к строящемуся объекту с последующим благоустройством территории»	

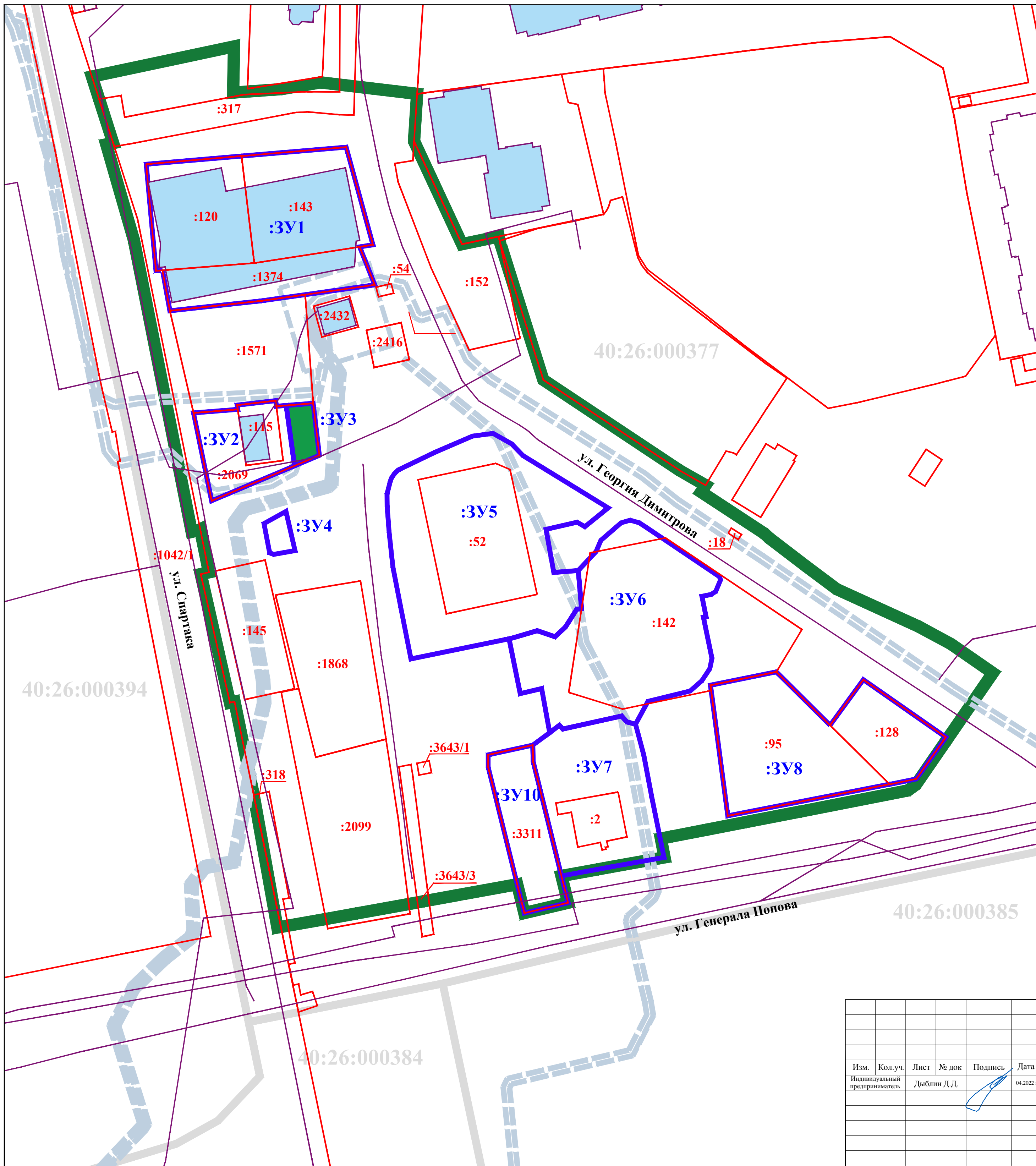
1	2	3	4	5	6	7
:ЗУ14	284	образование земельного участка при перераспределении земельного участка до постановления на кадастровый учет с условным номером :ЗУ7 и до постановления на кадастровый учет с условным номером :ЗУ10	благоустройство территории 12.0.2	благоустройство территории 12.0.2	условный номер земельного участка :ЗУ10 категория земель: «земли населенных пунктов» разрешенное использование: «для иных видов использования, характерных для населенных пунктов»; по документу: «для строительства сетей водоотведения для объекта: «Территориальный отдел внутренних дел УМВД России по г. Калуга на 250 человек»»	

**6. Перечень координат характерных точек границ территории, в отношении которой
утвержден проект межевания**

Таблица 5

Перечень координат характерных точек границ территории, в отношении которой утвержден проект межевания		
№ точки	X	Y
1	2	3
1	428115,38	1297408,17
2	428112,19	1297390,51
3	428111,61	1297387,42
4	428109,71	1297376,9
5	428108,8	1297372,06
6	428107,48	1297364,71
7	428105,67	1297354,58
8	428103,81	1297344,34
9	428100,96	1297328,19
10	428145,18	1297320,31
11	428176,27	1297313,91
12	428175,94	1297312,38
13	428218,82	1297302,65
14	428219,41	1297305,35
15	428233,74	1297302,46
16	428233,45	1297301,89
17	428232,92	1297299,6
18	428330,23	1297280,35
19	428362,1	1297271,13
20	428362,55	1297273,43
21	428377,21	1297268,74
22	428384,73	1297266,34
23	428386,51	1297274,76
24	428390,87	1297295,31
25	428394,78	1297313,75
26	428379,38	1297313,45
27	428380,54	1297329,59
28	428382,78	1297342,57
29	428378,95	1297374,8
30	428363,21	1297373,77
31	428363,19	1297373,77
32	428328,84	1297389,75
33	428331,38	1297402
34	428329,93	1297402,3
35	428329,93	1297402,3

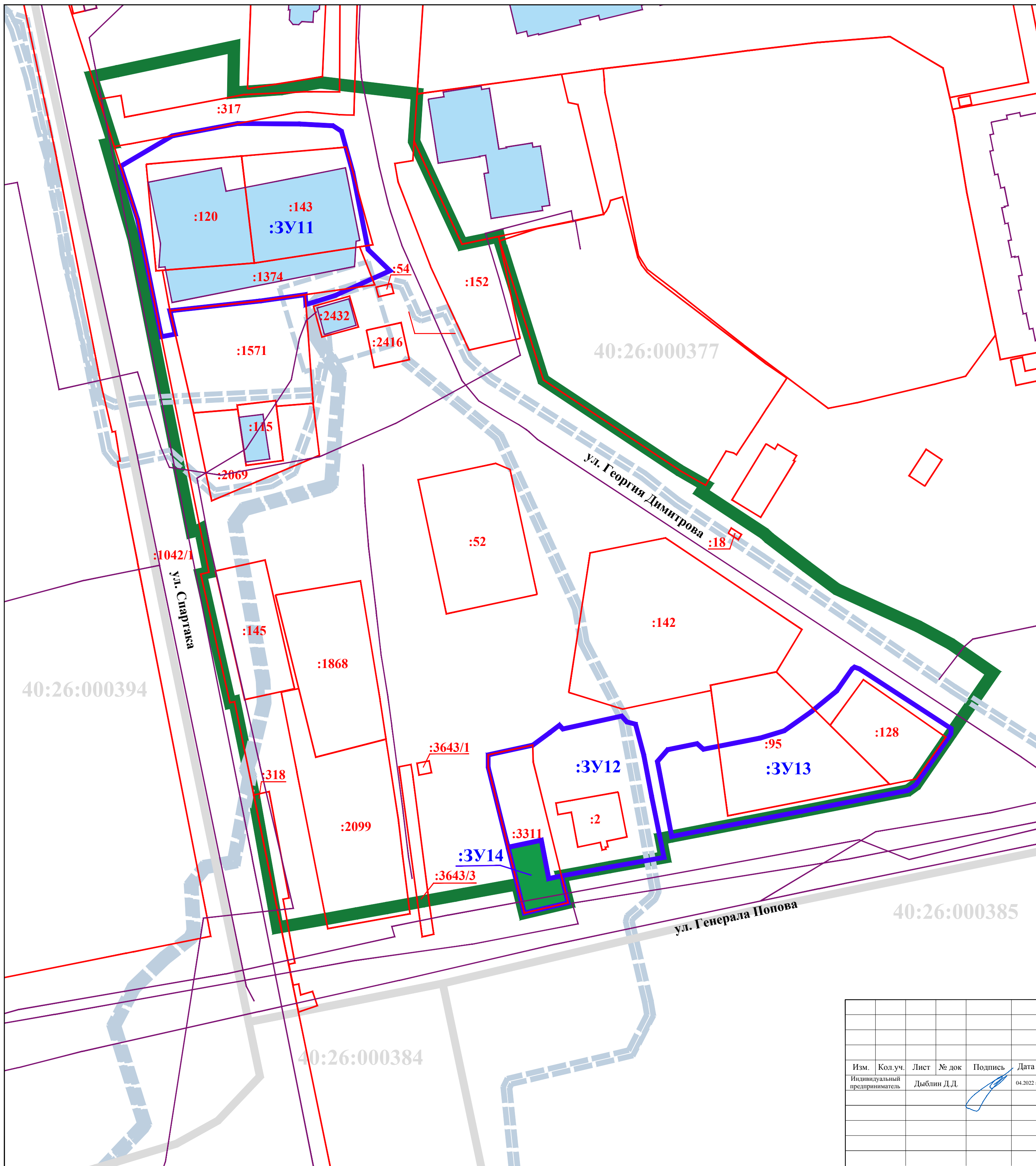
1	2	3
36	428283,62	1297416,86
37	428253,41	1297462,32
38	428248,44	1297470,98
39	428246,21	1297469,48
40	428232,33	1297490,64
41	428230,85	1297492,21
42	428221,36	1297504,6
43	428213,79	1297514,73
44	428201,33	1297542,04
45	428195,53	1297552,82
46	428185,83	1297566,8
47	428165,56	1297552,79
48	428162,88	1297550,94
49	428148,61	1297541,13
50	428146,68	1297538,46
51	428139,63	1297502,56
52	428136,11	1297484,36
53	428133,62	1297471,52
54	428131,33	1297459,68
55	428130,63	1297456,09
56	428124,35	1297457,31
57	428121,13	1297439,12
58	428120,33	1297434,86
59	428118,17	1297422,92
60	428109,21	1297425,14
61	428105,79	1297410,54
S=44700 КВ.М		



УСЛОВНЫЕ ОБОЗНАЧЕНИЯ:


- границы проекта межевания территории
- Кадастровый план территории:**
- 40:26 границы и номера кадастровых кварталов
- :1132 границы и номера существующих земельных участков
- объекты недвижимости
- границы зоны с особыми условиями использования территории
- Границы образуемых земельных участков:**
-
- который после образования будет относиться к территории общего пользования
- Условные номера образуемых земельных участков:**
- :3Y1

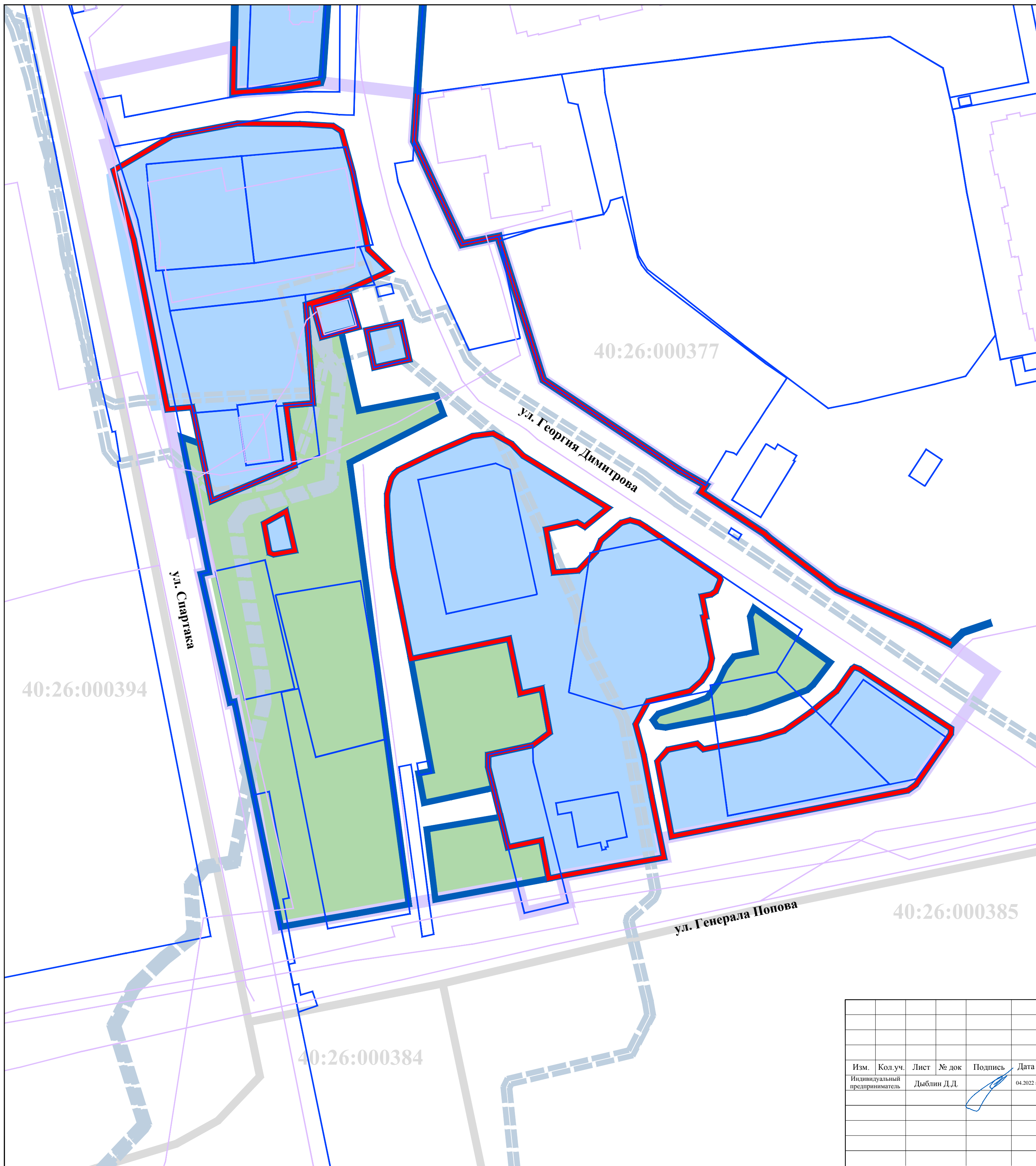
Постановление Городской Управы города Калуги от 08.06.2020 № 4040-ли "О подготовке проекта межевания территории, ограниченной улицами Генерала Попова, Георгия Димитрова, Спартака и основным проездом, расположенным севернее земельных участков с кадастровыми номерами 40:26:000377:120 и 40:26:000377:143"					
Проект межевания территории, ограниченной улицами Генерала Попова, Георгия Димитрова, Спартака и основным проездом, расположенным севернее земельных участков с кадастровыми номерами 40:26:000377:120 и 40:26:000377:143					
Изм.	Кол.уч.	Лист	№ док	Подпись	Дата
					04.2022 г.
Основная часть проекта межевания территории				Стадия ПМ	Лист 1.1
Границы образуемых земельных участков. Условные номера образуемых земельных участков. Первый этап образования земельных участков. Масштаб 1:1000				Листов 5	



УСЛОВНЫЕ ОБОЗНАЧЕНИЯ:

- границы проекта межевания территории
- Кадастровый план территории:**
- 40:26 границы и номера кадастровых кварталов
- :1132 границы и номера существующих земельных участков
- объекты недвижимости
- границы зоны с особыми условиями использования территории
- Границы образуемых земельных участков:**
- который после образования будет относиться к территории общего пользования
- Условные номера образуемых земельных участков:**
- :3Y11

Постановление Городской Управы города Калуги от 08.06.2020 № 4040-пн "О подготовке проекта межевания территории, ограниченной улицами Генерала Попова, Георгия Димитрова, Спартака и основным проездом, расположенным севернее земельных участков с кадастровыми номерами 40:26:000377:120 и 40:26:000377:143"					
Проект межевания территории, ограниченной улицами Генерала Попова, Георгия Димитрова, Спартака и основным проездом, расположенным севернее земельных участков с кадастровыми номерами 40:26:000377:120 и 40:26:000377:143					
Изм.	Кол.уч.	Лист	№ док	Подпись	Дата
					04.2022 г.
Основная часть проекта межевания территории				Стадия ПМ	Лист 1.2
Границы образуемых земельных участков. Условные номера образуемых земельных участков. Второй этап образования земельных участков. Масштаб 1:1000				Листов 5	



УСЛОВНЫЕ ОБОЗНАЧЕНИЯ:

- границы проекта межевания территории
- Кадастровый план территории:**
- 40:26 границы и номера кадастровых кварталов
- границы и номера существующих земельных участков
- объекты недвижимости
- границы зон с особыми условиями использования территории
- Границы существующих элементов планировочной структуры:**
- кварталов
- территории общего пользования
- улично-дорожной сети
- Красные линии:**
-

40:26:000394

ул. Спартака


40:26:000377

ул. Георгия Димитрова







40:26:000384

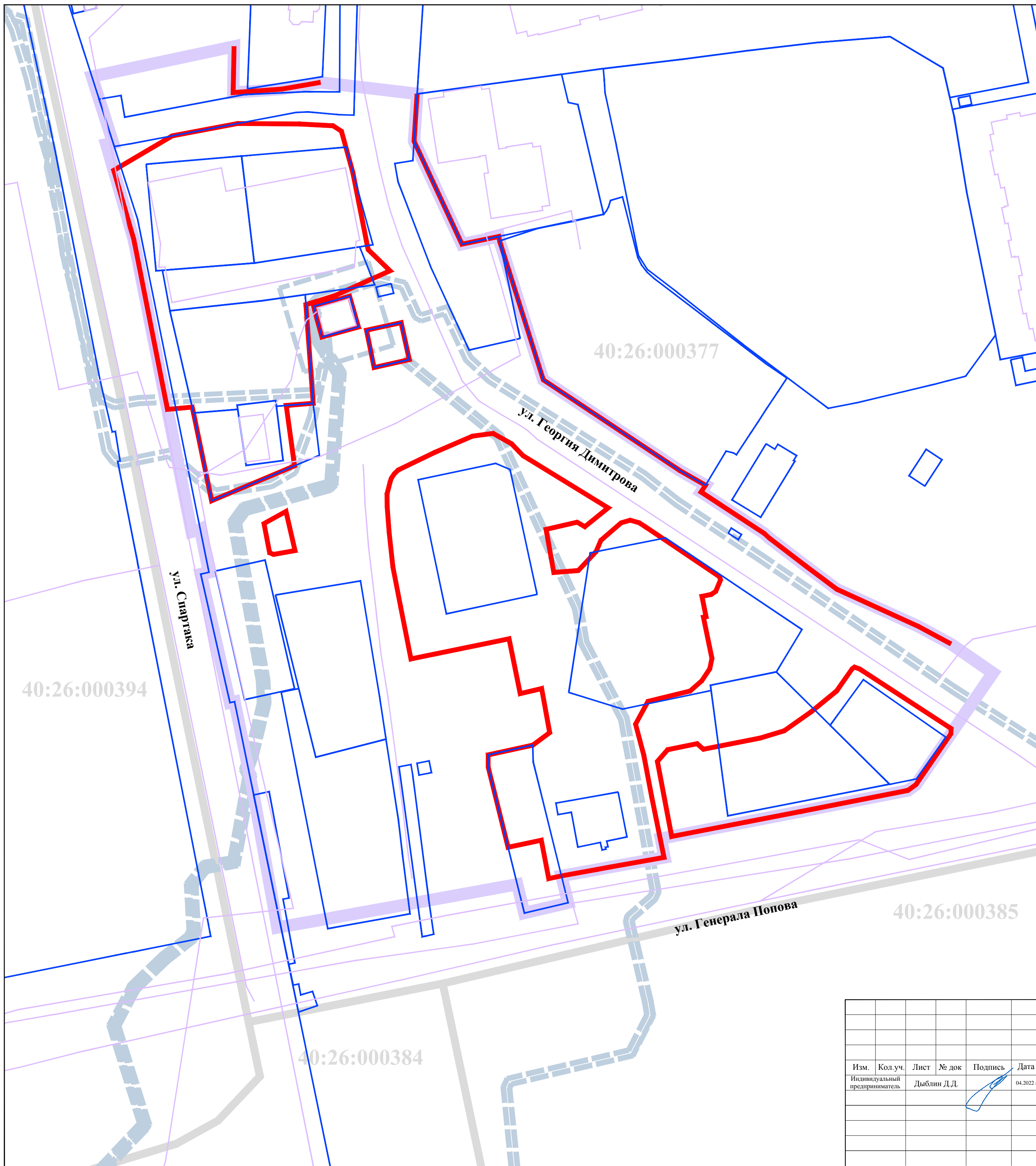
ул. Генерала Попова


40:26:000385

Постановление Городской Управы города Калуги от 08.06.2020 № 4040-пн "О подготовке проекта межевания территории, ограниченной улицами Генерала Попова, Георгия Димитрова, Спартака и основным проездом, расположенным севернее земельных участков с кадастровыми номерами 40:26:000377:120 и 40:26:000377:143"					
Проект межевания территории, ограниченной улицами Генерала Попова, Георгия Димитрова, Спартака и основным проездом, расположенным севернее земельных участков с кадастровыми номерами 40:26:000377:120 и 40:26:000377:143					
Изм.	Кол.уч.	Лист	№ док	Подпись	Дата
					04.2022 г.
Основная часть проекта межевания территории				Стадия ПМ	Лист 2
Границы существующих элементов планировочной структуры. Масштаб 1:1000				Листов 5	

УСЛОВНЫЕ ОБОЗНАЧЕНИЯ:

-  границы проекта межевания территории
-  красные линии, утвержденные в составе проекта планировки территории
- Кадастровый план территории:**
-  границы и номера кадастровых кварталов
-  границы земельных участков
-  объекты недвижимости
-  границы зоны с особыми условиями использования территории



Постановление Городской Управы города Калуги от 08.06.2020 № 4040-пн "О подготовке проекта межевания территории, ограниченной улицами Генерала Попова, Георгия Димитрова, Спартака и основным проездом, расположенным севернее земельных участков с кадастровыми номерами 40:26:000377:120 и 40:26:000377:143"					
Проект межевания территории, ограниченной улицами Генерала Попова, Георгия Димитрова, Спартака и основным проездом, расположенным севернее земельных участков с кадастровыми номерами 40:26:000377:120 и 40:26:000377:143					
Изм.	Кол.уч.	Лист	№ док	Подпись	Дата
					04.2022 г.
Основная часть проекта межевания территории				Стадия	Лист
Красные линии, утвержденные в составе проекта планировки территории. Масштаб 1:1000				ПМ	3
				Листов	5